INSTITUT ZA RAZVOJ I ISTRAŽIVANJA U OBLASTI ZAŠTITE NA RADU
-Zavod za ekologiju-
PODGORICA

Cetinjski put b.b., Podgorica, tel.: 020/265-279; fax.: 020/265-269; www.iti.co.me; office@iti.co.me

E L A B O R A T

o procjeni uticaja fiksne radiokomunikacione stanice "PG03 Željeznička stanica" u Podgorici na životnu sredinu

Podgorica, septembar 2026. godine

Broj: 05-227/2
Datum: 03.09.2026. godine

E L A B O R A T

o procjeni uticaja fiksne radiokomunikacione stanice "PG03 Željeznička stanica" u Podgorici na životnu sredinu

Direktor
mr Aleksandar Duborija, dipl.inž.tehn.

Podgorica, septembar 2026. godine

S A D R Ž A J

1. Opšte informacije 4
2. Opis lokacije 6
3. Opis projekta 16
4. Izvještaj o postojećem stanju segmenata životne sredine 33
5. Opis razmatranih alternativa 33
6. Opis segmenata životne sredine 36
7. Opis mogućih značajnih uticaja 43
8. Opis mjera za sprječavanje, smanjenje ili otklanjanje štetnih uticaja 55
9. Program praćenja uticaja na životnu sredinu 60
10. Netehnički rezime informacija 65
11. Podaci o mogućim teškoćama 66
12. Rezultati sprovedenih postupaka uticaja planiranog projekta na životnu sredinu 66
13. Dodatne informacije 67
14. Izvori podataka 67

1. Opšte informacije

Podaci o nosiocu projekta

Nosilac Projekta:	Društvo za telekomunikacije "MTEL" d.o.o., Podgorica Kralja Nikole 27A, Podgorica Tel.: 078-100-508 Fax.: 078-100-508
Odgovorna osoba:	Aleksa Albijanić tel.:068/100-741 aleksa.albijanic@mtel.me

Glavni podaci o projektu

Pun naziv:	Fiksna radiokomunikaciona stanica "PG03 Željeznička stanica" u Podgorici
Skraćeni naziv:	PG03 Željeznička stanica
Lokacija:	KP 5469/1 KO Podgorica III, Podgorica

Podaci o organizaciji i licima koja su učestvovala u izradi Elaborata

Obrađivač:	Institut za razvoj i istraživanja u oblasti zaštite na radu, Podgorica
Autori Elaborata:	Vuko Strugar, dipl.inž.tehn. mr Aleksandar Duborija, dipl.inž.tehn. Dragan Kalinić, dipl.inž.el. Vesna Draganić, dipl.inž.el. Željko Spasojević, dipl.inž.građ. Vladimir Filipović, dipl.inž.maš. mr Rita Barjaktarović, dipl.biol. Aleksandra Mirković, spec.z.ž.sredine

Rješenje o formiranju multidisciplinarnog tima

Na osnovu člana 19., stav 2, Zakona o procjeni uticaja na životnu sredinu („Sl.list CG" br. 75/18, 84/24 i 70/26) donosim

R j e š e nj e

o angažovanju stručnih lica za izradu "Elaborata o procjeni uticaja fiksne radiokomunikacione stanice "PG03 Željeznička stanica" u Podgorici na životnu sredinu".

Stručni tim čine:

- Vuko Strugar, dipl.inž.tehn.
- mr Aleksandar Duborija, dipl.inž.tehn.
- Dragan Kalinić, dipl.inž.el.
- Vesna Draganić.dipl.inž.el.
- Željko Spasojević, dipl.inž.građ.
- Vladimir Filipović, dipl.inž.maš.
- mr Rita Barjaktarović, dipl.biol.
- Aleksandra Mirković, spec.z.ž.sredine

Stručna lica se prilikom izrade Elaborata o procjeni uticaja na životnu sredinu mora pridržavati Zakona o procjeni uticaja na životnu sredinu („Sl.list CG" br. 75/18, 84/24 i 70/26) i drugih zakonskih i podzakonskih propisa koji regulišu ovu oblast.

Stručna lica ispunjavaju uslove predviđene članom 19. Zakona o procjeni uticaja na životnu sredinu („Sl.list CG" br. 75/18, 84/24 i 70/26).

Za koordinatora izrade Elaborata određujem mr Aleksandra Duboriju, dipl.inž.tehn.

14. avgust 2026.g.

ИНСТИТУТ ЗА РАЗВОЈ И ИСТРАЖИВАЊА У ОБЛАСТИ ЗАШТИТЕ НА РАДУ
ПОДГОРИЦА

Direktor
mr Aleksandar Duborija, dipl.inž.tehn.

- Izvod iz CRPS

IZVOD IZ CENTRALNOG REGISTRA PRIVREDNIH SUBJEKATA PORESKE UPRAVE

Registarski broj 8 - 0000641 / 013
PIB: 02333643

Datum registracije: 26.07.2002.
Datum promjene podataka: 16.04.2025.

INSTITUT ZA RAZVOJ I ISTRAŽIVANJA U OBLASTI ZAŠTITE NA RADU-PODGORICA

Broj važeće registracije: /013

Skraćeni naziv: INSTITUT ZA RAZVOJ I ISTRAŽIVANJA U OBLASTI ZAŠTITE NA RADU
Telefon: +38220265279
eMail: office@iti.co.me
Web adresa: www.institutrz.com
Datum zaključivanja ugovora: 07.12.2000.
Datum donošenja Statuta: 18.09.2001. Datum promjene Statuta: 15.12.2021.
Adresa glavnog mjesta poslovanja: CETINJSKI PUT BB, ZGRADA TEHNIČKIH FAKULTETA PODGORICA
Adresa za prijem službene pošte: CETINJSKI PUT BB, ZGRADA TEHNIČKIH FAKULTETA PODGORICA
Adresa sjedišta: CETINJSKI PUT BB, ZGRADA TEHNIČKIH FAKULTETA PODGORICA
Pretežna djelatnost: 7219 Istraživanje i razvoj u ostalim prirodnim i inženjerskim naukama
Obavljanje spoljno-trgovinskog poslovanja: NE
Oblik svojine: Državna
Porijeklo kapitala:
Upisani kapital: 0,00Euro (Novčani Euro, nenovčani Euro)
Stari registarski broj: 1-20125-00

OSNIVAČI:

UNIVERZITET CRNE GORE 2016702 CRNA GORA

Uloga: Osnivač

Udio: % Adresa: CETINJSKI PUT BB

VLADA CRNE GORE

Uloga: Osnivač

Udio: % Adresa: J. TOMAŠEVIĆA BB PODGORICA

LICA U DRUŠTVU:

ALEKSANDAR DUBORIJA CRNA GORA

Adresa: SLOVAČKA BB PODGORICA CRNA GORA

Uloga: Direktor

Ovlašćenja u prometu: Neograničeno ( )

Ovlašćen da djeluje: POJEDINAČNO ( )

DRAGAN KALINIĆ CRNA GORA

Adresa: PETRA LUBARDE BB PODGORICA CRNA GORA

Uloga: Član Upravnog odbora

Ovlašćenja u prometu: Ograničeno ( )

Ovlašćen da djeluje: KOLEKTIVNO (Sa clanovima organa upravljanja,)

DARKO BAJIĆ CRNA GORA

Adresa: UL.AURODROMSKA 2A/III PODGORICA CRNA GORA

Uloga: Predsjednik Upravnog odbora

Ovlašćenja u prometu: Ograničeno ( )

Ovlašćen da djeluje: KOLEKTIVNO (Sa clanovima organa upravljanja,)

DARKO BAJIĆ CRNA GORA

Adresa: UL.AURODROMSKA 2A/III PODGORICA CRNA GORA

Uloga: Član Upravnog odbora

Ovlašćenja u prometu: Ograničeno ( )

Ovlašćen da djeluje: KOLEKTIVNO (Sa clanovima organa upravljanja,)

GOJKO JOKSIMOVIĆ CRNA GORA

Adresa: BULEVAR DŽORDŽA VAŠINGTONA 66 PODGORICA CRNA GORA

Uloga: Član Upravnog odbora

Ovlašćenja u prometu: Ograničeno ( )

Ovlašćen da djeluje: KOLEKTIVNO (Sa clanovima organa upravljanja,)

MARINA RAKOČEVIĆ CRNA GORA

Adresa: DŽORDŽA VAŠINGTONA B.B. PODGORICA CRNA GORA
Uloga: Član Upravnog odbora
Ovlašćenja u prometu: Ograničeno ( )
Ovlašćen da djeluje: KOLEKTIVNO (Sa clanovima organa upravljanja,)

MARKO BAJAGIĆ

Adresa: LUDVIKA KUBE 37 PODGORICA CRNA GORA
Uloga: Član Upravnog odbora
Ovlašćenja u prometu: Ograničeno ( )
Ovlašćen da djeluje: KOLEKTIVNO (Sa clanovima organa upravljanja,)

JELENA DAJEVIĆ

Adresa: VITNIJA VORENA BR.4 PODGORICA CRNA GORA
Uloga: Član Upravnog odbora
Ovlašćenja u prometu: Ograničeno ( )
Ovlašćen da djeluje: KOLEKTIVNO (Sa clanovima organa upravljanja,)

LIDIJA JOŠOVIĆ

Adresa: VELIMIRA TERZIĆA BR.7 PODGORICA CRNA GORA
Uloga: Član Upravnog odbora
Ovlašćenja u prometu: Ograničeno ( )
Ovlašćen da djeluje: KOLEKTIVNO (Sa clanovima organa upravljanja,)

Izdato: 01.07.2025 godine u 09:49h

Crna Gora PORESKA UPRAVA Podgorica 32

MP

Podgorica

Načelnica
Sanja Bojanić

- **Vuko Strugar**

PREPIS IZVORNE ISPRAVE

UNIVERZITET CRNE GORE
METALURŠKO-TEHNOLOŠKI FAKULTET
Broj: 379
Podgorica, 14.09.1998. godine

Na osnovu člana 171. Zakona o opštem upravnom postupku i zahtjeva STRUGAR VUKA, izdaje se

U V J E R E NJ E

STRUGAR JOVANA VUKO rodjen-a 20.11.1975. godine u Cetinju Republika Crna Gora upisan-a je školske 1993/94. godine, završio-la je sa uspjehom polaganje ispita propisanih za sticanje prava na diplomu o visokoj školskoj spremi na Metalurško-tehnološkom fakultetu u Podgorici, Odsjek **Neorganske tehnologije** dana 10.09.1998. godine, čime je stekao-la visoku školsku spremu i dobio-la stručni naziv

Diplomirani inženjer neorganske tehnologije

Uvjerenje se izdaje na osnovu službene evidencije iz dosijea broj 14/93 a u svrhu ostvarivanja prava iz radnog odnosa.

DEKAN,
Prof.dr Dragoljub Blečić

Dostavljeno:
- imenovanom,
- u dosije

C E T I N J E

Општина

РАДНА КЊИЖИЦА

Серијски број: 00815

Регистарски број: 17691/99

ИСПРАВА О ИДЕНТИТЕТУ:

Исправа	Серијски број	Регистарски број	Мјесто и датум издавања
Л.к.	00106442	4642	Cetinje 09.05.1997

Матични број грађанина: .....

— 1 —

Презиме и име: STRUGAR VUKO

Име оца или мајке: JOVAN

Дан, мјесец и година рођења: 20. 11. 1975 god.

Мјесто рођења, општина: Cetinje - Cetinje

Република: Crna Gora

Држављанство: RCG - SRJ

У Cetinju

Датум: 30.09.1999 god.

потпис и печат

потпис корисника радне књижице

— 2 —

Подаци о школској спреми	Печат
UVJERENJE GR 379 od 14.09.1988 god. STRUČNI NAZIV DIPLOMIRANI INŽINJER NEORGANSKE TEHNOLOGIJE.	

— 3 —

Подаци о стручном усавршавању,специјализацији и радној способности стеченој радом	Потпис и печат

— 4 —

ПОДАЦИ О ЗАПОСЛЕЊУ

Број евиденције	Назив и сједиште правног лица (послодавца)	Датум заснивања радног односа	Датум престанка радног односа
4215	„JUGOPETROL" KOTOR	15. XII 1999.	14. XII 2000.
963	A.D. "JUGOPETROL" KOTOR	15. VIII 2001.	15. V 2002.
936	JUGOPETROL KOTOR	1. VI 2003.	

Трајање запослења				Напомена	Потпис и печат
Бројкама			Словима		
Година	Мјесеци	Дана			
1	–	–	Година 1 (ЈЕДНА) Мјесеци – Дана –		
–	9	–	Година – Мјесеци 9 (девет) Дана –		
			Година ... Мјесеци ... Дана ...		
			Година ... Мјесеци ... Дана ...		

- **Aleksandar Duborija**

СРБИЈА И ЦРНА ГОРА
РЕПУБЛИКА СРБИЈА

ХЕМИЈСКИ ФАКУЛТЕТ

УНИВЕРЗИТЕТА У БЕОГРАДУ

ДИПЛОМА

О СТЕЧЕНОМ АКАДЕМСКОМ НАЗИВУ МАГИСТРА НАУКА

Дуборија Ђукана Александар

рођен-а 30-VIII-1974. године у Бијелом Пољу, Бијело Поље Црна Гора, уписан-а 1999/2000. школске године, на прву годину магистарских студија на хемијском факултету универзитета у Београду, а дана 30. септембра 2005. године одбранио-ла је магистарску тезу под називом

„Судбина тешких метала и загађивача нафтног типа у води и седименту Скадарског језера."

на основу тога издаје му-јој се ова диплома о стеченом академском називу магистра

хемијских наука

редни број из евиденције о издатим дипломама 3152005

У Београду 30-IX-2005. године

декан
проф. др Живослав Тешић

ректор
проф. др Дејан Поповић

Podgorica
Општина

РАДНА КЊИЖИЦА

Серијски број: 0012692

Регистарски број: 2949/98

ИСПРАВА О ИДЕНТИТЕТУ:

Исправа	Серијски број	Регистарски број	Мјесто и датум издавања
L.K.	c.a. 0000 1103	1103	Podgorica 04.04.1994.

Матични број грађанина: .....

– 1 –

Презиме и име: Dubovija Aleksandr

Име оца или мајке: Đukan

Дан, мјесец и година рођења: 30.08.1974.

Мјесто рођења, општина: Pijelo Polje

Република: Crna Gora

Држављанство: SRJ

У Podgorica

Датум: 17.11.1998.

[signature]
потпис и печат

.....
потпис корисника радне књижице

– 2 –

Подаци о школској спреми	Печат
Metalurško-Tehnološki fakultet u Podgorici. Ujerenje broj: 503 od 06.11.1998.	[signature]

– 3 –

Подаци о стручном усавршавању, специјализацији и радној способности стеченој радом	Потпис и печат

– 4 –

ПОДАЦИ О ЗАПОСЛЕЊУ

Број евиденције	Назив и сједиште правног лица (послодавца)	Датум заснивања радног односа	Датум престанка радног односа	Трајање запослења: Бројкама – Година	Бројкама – Мјесеци	Бројкама – Дана	Словима	Напомена	Потпис и печат
863		18.01. 1999.	01.10. 1999.	1	08	13	Година JEDNA (1) Мјесеци OSAM (8) Дана TRINAEST (13)		
52 51	УНИВЕРЗИТЕТ ЦРНЕ ГОРЕ ИНСТИТУТ ЗА ТЕХНИЧКА ИСТРАЖИВАЊА	01.10. 1999.	30.09. 2000.	1	1	1	Година JEDNA (1) Мјесеци NEMA (0) Дана NEMA (0)		
	УНИВЕРЗИТЕТ ЦРНЕ ГОРЕ ИНСТИТУТ ЗА ТЕХНИЧКА ИСТРАЖИВАЊА	01.10. 2000	12.05 2001.	1	7	15	Година Nema (0) Мјесеци sedam (7) Дана petnaest (15)		
	ИНСТИТУТ ЗА РАЗВОЈ И ИСТРАЖИВАЊА У ОБЛАСТИ ЗАШТИТЕ НА РАДУ ПОДГОРИЦА	17.05. 2001.					Година ..... Мјесеци ..... Дана		

– 5 –

- **Dragan Kalinić**

MINISTARSTVO ODRŽIVOG RAZVOJA I TURIZMA
DIREKTORAT ZA INSPEKCIJSKI NADZOR
I LICENCIRANJE
Direkcija za licenciranje
Broj: UPI 1074/7-1667/2
Podgorica, 28.03.2018. godine

Ministarstvo održivog razvoja i turizma, rješavajući po zahtjevu DRAGANA KALINIĆA diplomiranog inženjera elektrotehnike iz Podgorice, za izdavanje licence za revizora, na osnovu čl.125 i 135 st. 1 i 2 Zakona o planiranju prostora i izgradnji objekata ("Službeni list Crne Gore " br. 64/17) i člana 46 stav 1 Zakona o upravnom postupku ("Službeni list Crne Gore " br. 56/14, 20/15, 40/16 i 37/17), donosi

R J E Š E NJ E

1. IZDAJE SE DRAGANU KALINIĆU diplomiranom inženjera elektrotehnike iz Podgorice, LICENCA, revizora za obavljanje djelatnosti revizije tehničke dokumentacije i stručnog nadzora nad građenjem objekta.

2. Ova Licenca se izdaje na neodređeno vrijeme.

O b r a z l o ž e nj e

Aktom, br.UPI1074/7-1667/1 od 27.03.2018.godine, DRAGAN KALINIĆ diplomirani inženjer elektrotehnike iz Podgorice, obratio se ovom ministarstvu zahtjevom za izdavanje licence revizora tehničke dokumentacije i stručnog nadzora nad građenjem objekta.

Uz zahtjev imenovani je ovom ministarstvu dostavio sledeće dokaze:

- Ovjerenu kopiju lične karte za imenovanog (crnogorsko državljanstvo); ovjerenu kopiju radne knjižice; Rješenje Ministarstva održivog razvoja i turizma br.UPI 107/7-595/2 od 28.03.2018.godine, kojim se DRAGANU KALINIĆU diplomiranom inženjera elektrotehnike iz Podgorice, izdaje licenca ovlašćenog inženjera za obavljanje djelatnosti izrade tehničke dokumentacije i građenje objekta;
- Rješenje Ministarstva za ekonomski razvoj, br.03-610690/3 od 14.01.2009.godine, kojim se DRAGANU KALINIĆU diplomiranom inženjeru elektrotehnike iz Podgorice, izdaje licenca za izradu projekata elektro – instalacija jake struje;
- Rješenje Ministarstva za ekonomski razvoj, br.03-610690/4 od 14.01.2009.godine, kojim se DRAGANU KALINIĆU diplomiranom inženjeru elektrotehnike iz Podgorice, izdaje licenca za rukovođenje izvođenjem radova na elektro – instalacijama jake struje;
- Ugovor o radu na neodređeno vrijeme, zaključen između JU INSTITUTA ZA RAZVOJ I ISTRAŽIVANJA U OBLASTI ZAŠTITE NA RADU iz Podgorice i

Dragana Kalinića, dipl.ing.elektrotehnikePodgorice, 01-173/2 od 29.01.2007.godine;

Ministarstvo održivog razvoja i turizma, razmotrilo je podnijeti zahtjev pa je odlučilo kao u dispozitivu ovog rješenja, a ovo sa sledećih razloga:

Naime, članom 125 stav 1 Zakona o planiranju prostora i izgradnji objekata (»Službeni list Crne Gore » br. 64/17), propisano je da revizor može da bude fizičko lice koje obavlja poslove revizije tehničke dokumentacije odnosno stručnog nadzora nad građenjem, koje je crnogorski državljanin sa najmanje sedam godina radnog iskustva na izradi tehničke dokumentacije i/ili građenje objekta u svojstvu ovlašćenog inženjera.

Revizor iz stava 1 ovog člana dužan je da izvrši provjeru usklađenosti tehničke dokumentacije sa urbanističko-tehničkim uslovima, ovim zakonom, posebnim propisima i odgovoran je tačnost izvještaja o usklađenosti, odnosno da vrši stručni nadzor nad građenjem objekta i odgovoran je da se ti radovi izvode u skladu sa revidovanim glavnim projektom, ovim zakonom, posebnim propisima i pravilima struke.

Članom 3 stav 1 tačka 2 Pravilnika o načinu i postupku izdavanja, mirovanja licence i načinu vođenja registara licenci („ Službeni list Crne Gore „ br. 79/17), utvrđene su vrste licenci, a između ostalih i licenca revizora, koja se izdaje fizičkom, licu za obavljanje djelatnosti revizije tehničke dokumentacije i stručnog nadzora nad građenjem objekta.

Članom 6 stav1 tač. 1-4. Pravilnika, utvrđeno je da se u postupku izdavanja licence revizora, provjerava: 1) da li podnosilac zahtjeva ima crnogorsko državljanstvo; 2) da li podnosilac zahtjeva ima licencu ovlašćenog inženjera; 3) da li podnosilac zahtjeva ima najmanje sedam godina radnog iskustva na izradi tehničke dokumentacije i/ili građenju objekta u svojstvu ovlašćenog inženjera; i 4) da li je podnosilac zahtjeva osuđivan za krivično djelo za koje se gonjenje preduzima po službenoj dužnosti.

Stavom 2 istog člana Pravilnika, utvrđeno je da se izuzetno od stava 1 tačka 3 ovog člana, radnim iskustvom za fizičko lice koje posjeduje licencu za izradu tehničke dokumentacije i/ili građenje objekta, izdatu po propisu koji su važili do donošenja ovog propisa, smatra se i radno iskustvo u svojstvu odgovornog projektanta, vodećeg projektanta, odgovornog vršioca revizije, vodećeg vršioca revizije, odgovornog inženjera, glavnog inženjera, nadzornog inženjera i/ ili glavnog nadzornog inženjera.

Članom 137 stav 1 Zakona, propisano je da se licenca za fizičko lice izdaje na neodređeno vrijeme.

Rješavajući po predmetnom zahtjevu, a na osnovu uvida u dostavljene dokaze, ovo ministarstvo nalazi, da su se u konkretnoj pravnoj stvari stekli uslovi za primjenu čl. 125 stav 1 i 135 stav 2 Zakona o planiranju prostora i izgradnji objekata, a u vezi čl 3 stav 1 tač. 2 i čl. 6 Pravilnika o načinu i postupku izdavanja, mirovanja licence i načinu vođenja registara licenci.

Saglasno izloženom, riješeno je kao u dispozitivu ovog rješenja.

PRAVNA POUKA: Protiv ovog rješenja može se pokrenuti upravni spor tužbom kod Upravnog suda Crne Gore u roku od 20 dana od dana prijema istog.

OVLAŠĆENO SLUŽBENO LICE
Nataša Pavićević

Crna Gora
MINISTARSTVO PRAŽIVOG STAVA I TURIZMA
33
PODGORICA

- **Vesna Draganić**

MINISTARSTVO ODRŽIVOG RAZVOJA I TURIZMA
DIREKTORAT ZA INSPEKCIJSKI NADZOR
I LICENCIRANJE
Direkcija za licenciranje
Broj: UPI 107/7-3139/2
Podgorica, 14.06.2018. godine

Ministarstvo održivog razvoja i turizma, rješavajući po zahtjevu , DRAGANIĆ VESNE, diplomirani inženjer elektrotehnike, odsjek za elektroniku, iz Podgorice , za izdavanje licence za revizora, na osnovu čl.125 i 135 st. 1 i 2 Zakona o planiranju prostora i izgradnji objekata ("Službeni list Crne Gore " br. 64/17) i člana 46 stav 1 Zakona o upravnom postupku ("Službeni list Crne Gore " br. 56/14, 20/15, 40/16 i 37/17), donosi

R J E Š E NJ E

1. IZDAJE SE DRAGANIĆ VESNI, diplomiranom inženjeru elektrotehnike, odsjek za elektroniku, iz Podgorice LICENCA revizora za obavljanje djelatnosti revizije tehničke dokumentacije i stručnog nadzora nad građenjem objekta.

2. Ova Licenca se izdaje na neodređeno vrijeme.

O b r a z l o ž e nj e

Aktom, br.UPI107/7-898/1 od 28.02.2018.godine, DRAGANIĆ VESNA, diplomirani inženjer elektrotehnike, iz Podgorice, obratila se ovom ministarstvu zahtjevom za izdavanje licence revizora za obavljanje djelatnosti revizije tehničke dokumentacije i stručnog nadzora nad građenjem objekta.

Uz zahtjev imenovana je ovom ministarstvu dostavila sledeće dokaze:

Ovjerenu fotokopiju lične karte (crnogorsko državljanstvo); ovjerenu fotokopiju radne knjižice; Ovlašćenje za rukovođenje građenjem, izdato od strane Inženjerske Komore Crne Gore, ER 11218 0248 od 29.septembra 2008.godine, kojim je Draganić Vesna, diplomirani inženjer elektrotehnike, iz Podgorice, ovlašćena za rukovođenje izvođenjem instalacija slabe struje; Ovlašćenje za projektovanje, izdato od strane Inženjerske Komore Crne Gore, EP 11218 0278 od 29.septembra 2008.godine, kojim je Draganić Vesna, diplomirani inženjer elektrotehnike, iz Podgorice, ovlašćena za izradu projekata slabe struje.

Uvidom u službenu dokumentaciju Ministarstva pravde, ovo ministarstvo je po službenoj dužnosti utvrdilo da se imenovana ne nalazi u kaznenoj evidenciji.

Ministarstvo održivog razvoja i turizma, razmotrilo je podnijeti zahtjev pa je odlučilo kao u dispozitivu ovog rješenja, a ovo sa sledećih razloga:

Naime, članom 125 stav 1 Zakona o planiranju prostora i izgradnji objekata (»Službeni list Crne Gore » br. 64/17), propisano je da revizor može da bude fizičko lice koje obavlja poslove revizije tehničke dokumentacije odnosno stručnog nadzora nad građenjem, koje je crnogorski državljanin sa najmanje sedam godina radnog iskustva na izradi tehničke dokumentacije i/ili građenje objekta u svojstvu ovlašćenog inženjera.

Revizor iz stava 1 ovog člana dužan je da izvrši provjeru usklađenosti tehničke dokumentacije sa urbanističko-tehničkim uslovima, ovim zakonom, posebnim propisima i odgovoran je tačnost izvještaja o usklađenosti, odnosno da vrši stručni nadzor nad građenjem objekta i odgovoran je da se ti radovi izvode u skladu sa revidovanim glavnim projektom, ovim zakonom, posebnim propisima i pravilima struke.

Stavom 2 člana 229 Zakona, propisano je da se radnim iskustvom u svojstvu ovlašćenog inženjera iz člana 125 stav 1 ovog zakona i ovlašćenog inženjera za složeni inženjerski objekata iz člana 193 ovog zakona, smatra se i radno iskustvo koje je glavni inženjer i odgovorni inženjer,odnosno vodeći projektant i odgovorni projektant ostvario u skladu sa Zakonom o uređenju prostora i izgradnji objekata („ Službeni list CG „ br. 51/08, 34/11, 35713 i 33/14).

Članom 3 stav 1 tačka 2 Pravilnika o načinu i postupku izdavanja, mirovanja licence i načinu vođenja registara licenci („ Službeni list Crne Gore „ br. 79/17), utvrđene su vrste licenci, a između ostalih i licenca revizora, koja se izdaje fizičkom, licu za obavljanje djelatnosti revizije tehničke dokumentacije i stručnog nadzora nad građenjem objekta.

Članom 6 stav1 tač. 1-4. Pravilnika, utvrđeno je da se u postupku izdavanja licence revizora, provjerava: 1) da li podnosilac zahtjeva ima crnogorsko državljanstvo; 2) da li podnosilac zahtjeva ima licencu ovlašćenog inženjera; 3) da li podnosilac zahtjeva ima najmanje sedam godina radnog iskustva na izradi tehničke dokumentacije i/ili građenju objekta u svojstvu ovlašćenog inženjera; i 4) da li je podnosilac zahtjeva osuđivan za krivično djelo za koje se gonjenje preduzima po službenoj dužnosti.

Stavom 2 istog člana Pravilnika, utvrđeno je da se izuzetno od stava 1 tačka 3 ovog člana, radnim iskustvom za fizičko lice koje posjeduje licencu za izradu tehničke dokumentacije i/ili građenje objekta, izdatu po propisu koji su važili do donošenja ovog propisa, smatra se i radno iskustvo u svojstvu odgovornog projektanta, vodećeg projektanta, odgovornog vršioca revizije, vodećeg vršioca revizije, odgovornog inženjera, glavnog inženjera, nadzornog inženjera i/ ili glavnog nadzornog inženjera.

Članom 137 stav 1 Zakona, propisano je da se licenca za fizičko lice izdaje na neodređeno vrijeme.

Rješavajući po predmetnom zahtjevu, a na osnovu uvida u dostavljene dokaze, ovo ministarstvo nalazi, da su se u konkretnoj pravnoj stvari stekli uslovi za primjenu čl. 125 stav 1 i 135 stav 2 Zakona o planiranju prostora i izgradnji objekata, a u vezi čl 3 stav 1 tač. 2 i čl. 6 Pravilnika o načinu i postupku izdavanja, mirovanja licence i načinu vođenja registara licenci.

Saglasno izloženom, riješeno je kao u dispozitivu ovog rješenja.

PRAVNA POUKA: Protiv ovog rješenja može se pokrenuti upravni spor tužbom kod Upravnog suda Crne Gore u roku od 20 dana od dana prijema istog.

OVLAŠĆENO SLUŽBENO LICE
Nataša Pavićević

- **Željko Spasojević**

MINISTARSTVO ODRŽIVOG RAZVOJA I TURIZMA
DIREKTORAT ZA INSPEKCIJSKI NADZOR
I LICENCIRANJE
Direkcija za licenciranje
Broj: UPI 1074/7-1662/2
Podgorica, 27.03.2018. godine

Ministarstvo održivog razvoja i turizma, rješavajući po zahtjevu ŽELJKA SPASOJEVIĆA, diplomiranog građevinskog inženjera – smjer konstruktivni iz Podgorice, za izdavanje licence za revizora, na osnovu čl.125 i 135 st. 1 i 2 Zakona o planiranju prostora i izgradnji objekata ("Službeni list Crne Gore " br. 64/17) i člana 46 stav 1 Zakona o upravnom postupku ("Službeni list Crne Gore " br. 56/14, 20/15, 40/16 i 37/17), donosi

R J E Š E NJ E

1. IZDAJE SE ŽELJKU SPASOJEVIĆU, diplomiranom građevinskom inženjeru – smjer konstruktivni iz Podgorice, LICENCA, revizora za obavljanje djelatnosti revizije tehničke dokumentacije i stručnog nadzora nad građenjem objekta.

2. Ova Licenca se izdaje na neodređeno vrijeme.

O b r a z l o ž e nj e

Aktom, br.UPI 107/7-1662/1 od 27.03.2018.godine, ŽELJKO SPASOJEVIĆ, diplomirani građevinski inženjer – smjer konstruktivni iz Podgorice, obratio se ovom ministarstvu zahtjevom za izdavanje licence revizora tehničke dokumentacije i stručnog nadzora nad građenjem objekta.

Uz zahtjev imenovani je ovom ministarstvu dostavio sledeće dokaze:

- Ovjerenu kopiju lične karte za imenovanog (crnogorsko državljanstvo); ovjerenu kopiju radne knjižice; Rješenje Ministarstva održivog razvoja i turizma br.UPI 107/7-600/2 od 27.03.2018.godine, kojim se ŽELJKU SPASOJEVIĆU, diplomiranom građevinskom inženjeru – smjer konstruktivni iz Podgorice, izdaje licenca ovlašćenog inženjera za obavljanje djelatnosti izrade tehničke dokumentacije i građenje objekta;
- Rješenje Ministarstva za ekonomski razvoj, br.03-2221/3 od 07.04. 2009.godine, kojim se ŽELJKU SPASOJEVIĆU, diplomiranom građevinskom inženjeru – smjer konstruktivni iz Podgorice, izdaje licenca, kojom se utvrđuje ispunjenost uslova za izradu projekata konstrukcija za objekte visokogradnje i građevinksih projekata za tunele i mostove;
- Rješenje Ministarstva za ekonomski razvoj, br.03-2221/4 od 07.04.2009.godine, kojim se ŽELJKU SPASOJEVIĆU, diplomiranom građevinskom inženjeru – smjer konstruktivni iz Podgorice, izdaje licenca, kojom se utvrđuje ispunjenost uslova

za izvođenje građevinskih - građevinsko – zanatskih i građevinsko završnih radova na objektima visokogradnje, hidrotehnike i niskogradnje;

- Rješenje Ministarstva za ekonomski razvoj, br.03-2222/4 od 19.04.2009.godine, kojim se ŽELJKU SPASOJEVIĆU, diplomiranom građevinskom inženjeru – smjer konstruktivni iz Podgorice, izdaje licenca, za izradu građevinskih projekata za objekte hidrotehnike i projekata organizacije i tehnologije građenja;
- Ugovor o radu na neodređeno vrijeme, zaključen između INSTITUTA ZA TEHNIČKA ISTRAŽIVANJA iz Podgorice i ŽELJKA SPASOJEVIĆA,dipl.građ.inž. iz Podgorice, br.01-2059 od 22.09.1997.godine;
- Uvjerenje Ministarstva pravde, br.05/2-72-2510/18 od 20.03.2018.godine, kojim se potvrđuje da u kaznenoj evidenciji ne postoje podaci o osuđivanosti za imenovanog;

Ministarstvo održivog razvoja i turizma, razmotrilo je podnijeti zahtjev pa je odlučilo kao u dispozitivu ovog rješenja, a ovo sa sledećih razloga:

Naime, članom 125 stav 1 Zakona o planiranju prostora i izgradnji objekata (»Službeni list Crne Gore » br. 64/17), propisano je da revizor može da bude fizičko lice koje obavlja poslove revizije tehničke dokumentacije odnosno stručnog nadzora nad građenjem, koje je crnogorski državljanin sa najmanje sedam godina radnog iskustva na izradi tehničke dokumentacije i/ili građenje objekta u svojstvu ovlašćenog inženjera.

Revizor iz stava 1 ovog člana dužan je da izvrši provjeru usklađenosti tehničke dokumentacije sa urbanističko-tehničkim uslovima, ovim zakonom, posebnim propisima i odgovoran je tačnost izvještaja o usklađenosti, odnosno da vrši stručni nadzor nad građenjem objekta i odgovoran je da se ti radovi izvode u skladu sa revidovanim glavnim projektom, ovim zakonom, posebnim propisima i pravilima struke.
Članom 3 stav 1 tačka 2 Pravilnika o načinu i postupku izdavanja, mirovanja licence i načinu vođenja registara licenci („ Službeni list Crne Gore „ br. 79/17), utvrđene su vrste licenci, a između ostalih i licenca revizora, koja se izdaje fizičkom, licu za obavljanje djelatnosti revizije tehničke dokumentacije i stručnog nadzora nad građenjem objekta.

Članom 6 stav1 tač. 1-4. Pravilnika, utvrđeno je da se u postupku izdavanja licence revizora, provjerava: 1) da li podnosilac zahtjeva ima crnogorsko državljanstvo; 2) da li podnosilac zahtjeva ima licencu ovlašćenog inženjera; 3) da li podnosilac zahtjeva ima najmanje sedam godina radnog iskustva na izradi tehničke dokumentacije i/ili građenju objekta u svojstvu ovlašćenog inženjera; i 4) da li je podnosilac zahtjeva osuđivan za krivično djelo za koje se gonjenje preduzima po službenoj dužnosti.

Stavom 2 istog člana Pravilnika, utvrđeno je da se izuzetno od stava 1 tačka 3 ovog člana, radnim iskustvom za fizičko lice koje posjeduje licencu za izradu tehničke dokumentacije i/ili građenje objekta, izdatu po propisu koji su važili do donošenja ovog propisa, smatra se i radno iskustvo u svojstvu odgovornog projektanta, vodećeg projektanta, odgovornog vršioca revizije, vodećeg vršioca revizije, odgovornog inženjera, glavnog inženjera, nadzornog inženjera i/ ili glavnog nadzornog inženjera.

Članom 137 stav 1 Zakona, propisano je da se licenca za fizičko lice izdaje na neodređeno vrijeme.

Rješavajući po predmetnom zahtjevu, a na osnovu uvida u dostavljene dokaze, ovo ministarstvo nalazi, da su se u konkretnoj pravnoj stvari stekli uslovi za primjenu čl. 125 stav 1 i 135 stav 2 Zakona o planiranju prostora i izgradnji objekata, a u vezi čl 3 stav 1 tač. 2 i čl. 6 Pravilnika o načinu i postupku izdavanja, mirovanja licence i načinu vođenja registara licenci.

Saglasno izloženom, riješeno je kao u dispozitivu ovog rješenja.

PRAVNA POUKA: Protiv ovog rješenja može se pokrenuti upravni spor tužbom kod Upravnog suda Crne Gore u roku od 20 dana od dana prijema istog.

OVLAŠĆENO SLUŽBENO LICE

Nataša Pavićević

- **Vladimir Filipović**

Crna Gora
Ministarstvo kapitalnih investicija
Direktorat za energetiku i energetsku efikasnost

Adresa: Rimski trg 46, 81000 Podgorica, Crna Gora
tel: +382 20 234 179
fax: +382 20 234 331

Broj: 03-302/22-14627/2

09.01.2023.godine

Ministarstvo kapitalnih investicija, rješavajući po zahtjevu Vladimira Filipovića, *diplomiranog inženjera mašinstva* iz Podgorice, a na osnovu čl. 18 i 116 Zakona o upravnom postupku („Službeni list CG", br. 56/14, 20/15, 40/16 i 37/17), člana 194 stav 2 Zakona o planiranju prostora i izgradnji objekata ("Službeni list CG", br. 64/17, 44/18 i , 63/18, 11/19 i 82/20) i člana 14 Uredbe o organizaciji i načinu rada državne uprave („Službeni list CG", br. 49/22, 52/22 i 56/22), donosi :

R J E Š E N J E

Usvaja se zahtjev **Vladimira Filipovića,** Momišići S1/9, iz Podgorice i **utvrđuje** da imenovani ispunjava uslove za obavljanje poslova revizora, vršioca stručnog nadzora i tehničkog pregleda za složeni inženjerski objekat, i to za:

1. Objekte namijenjeni za proizvodnju, transport i distribuciju toplotne energije na daljinsko grijanje i/ili hlađenje 1mWth i više, objekti za proizvodnju, transport i distribuciju toplotne energije za industrijsku upotrebu snage 1mWth i više i stabilne posude pod pritiskom

O B R A Z L O Ž E N J E

Vladimir Filipović, diplomirani inženjer mašinstva, Momišići S1/9, iz Podgorice, obratio se Ministarstvu kapitalnih investicija zahtjevom broj 03-302/22-14627/1, od 30.12.2022.godine, radi izdavanja rješenja o ispunjenosti uslova za obavljanje poslova revizora, vršioca stručnog nadzora i tehničkog pregleda za složeni inženjerski objekat, i to za: Objekte namijenjene za proizvodnju, transport i distribuciju toplotne energije na daljinsko grijanje i/ili hlađenje 1mWth i više, objekti za proizvodnju, transport i distribuciju toplotne energije za industrijsku upotrebu snage 1mWth i više i stabilne posude pod pritiskom.

Uz zahtjev imenovani je dostavio sljedeću dokumentaciju: Licencu revizora za obavljanje djelatnosti revizije tehničke dokumentacije i stručnog nadzora građenjem objekata, broj UPI 1074/7-1660/2 od 28.03.2018. godine izdatu od strane Ministarstva održivog razvoja i turizma, referenc listu izdatu od „Instituta za razvoj i istraživanja oblasti zaštite na radu" d.o.o. Podgorica , fotokopije lične karte i radne knjižice i dokaze o izvršenim uplatama administrativnih taksi za zahtjev i izdavanje rješenja.

Razmatrajući podneseni zahtjev i uvidom u dostavljene dokaze, ovaj organ nalazi da je isti osnovan.

Naime, članom 194 stav 1 Zakona o planiranju prostora i izgradnji objekata ("Službeni list CG", br. 64/17, 44/18 i 63/18), propisano je da poslove revizora za složeni inženjerski objekat, odnosno poslove tehničkog pregleda za složeni objekat može da vrši revizor iz člana 125 ovog zakona ako ima četiri godine radnog iskustva na izradi tehničke dokumentacije i/ili građenja složenih inženjerskih objekata u svojstvu ovlašćenog inženjera.

Cijeneći citirane zakonske odredbe i dostavljene dokaze ovaj organ nalazi da podnosilac zahtjeva posjeduje radno iskustvo na stručnim poslovima izrade tehničke dokumentacije i/ili građenja složenog inženjerskog objekta u trajanju od najmanje četri godine, shodno članu 194 Zakona o planiranju prostora i izgradnji objekata i time ispunjava uslove za revizora, vršioca stručnog nadzora i tehničkog pregleda za složeni inženjerski objekat i to za: Objekte namijenjene za proizvodnju, transport i distribuciju toplotne energije na daljinsko grijanje i/ili hlađenje 1mWth i više, objekti za proizvodnju, transport i distribuciju toplotne energije za industrijsku upotrebu snage 1mWth i više i stabilne posude pod pritiskom.

UPUTSTVO O PRAVNOJ ZAŠTITI: Protiv ovog rješenja može se pokrenuti upravni spor tužbom kod Upravnog suda Crne Gore u roku od 20 dana od dana dostavljanja rješenja. Tužba se predaje sudu neposredno, putem pošte ili elektronskim putem u dva primjerka.

mr Ervin Ibrahimović

MINISTAR

MINISTARSTVO KAPITALNIH INVESTICIJA
CRNA GORA
PODGORICA
1

- **Rita Barjaktarović**

Србија и Црна Гора
Република Србија

Биолошки факултет Универзитета у Београду

ДИПЛОМА

о стеченом академском називу магистра науке

БАРЈАКТАРОВИЋ Петар РИТА

рођена 01.09.1976. године у
Сомбору, Сомбор, Србија, СЦГ
уписана 2000/01. школске године на прву годину
магистарских студија на
Биолошком факултету Универзитета у Београду
а дана 13.04.2005. године је
одбранила магистарску тезу под називом

"Детерминација мировања семена пшенице
употребом молекуларних маркера -микросателита"

На основу тога јој се издаје ова
диплома о стеченом академском називу

Магистар биолошких наука

Редни број из евиденције о издатим дипломама 41305.

У Београду 10.05.2005. године

Декан
Проф. др Мирко Цвијан

Ректор
Проф. др Дејан Поповић

Eko Ekvilibrijum d.o.o.
Polimska 42, Berane
Crna Gora
eko.ekvilibrijum@gmail.com

PIB: 03124614
PDV: 60/31-01152-1
ŽR: 540-8561-70

Na lični zahtjev mr Rite Barjaktarović, dipl.biol. iz Berana, preduzeće „Eko Ekvilibrijum" d.o.o. iz Berana izdaje sljedeću:

POTVRDU

Uvidom u ličnu dokumentaciju mr Rite Barjaktarović, dipl. biol, a shodno stručnim poslovima izrade elaborata procjene uticaja na životnu sredinu i važećoj zakonskoj regulativi i članu 19. Zakona o procjeni uticaja na životnu sredinu („Službeni list Crne Gore" br. 75/18) potvrđuje sa da gore pomenuta **ispunjava sve uslove predviđene ovim Zakonom**, a koji se odnose na izradu elaborata procjene uticaja na životnu sredinu.

Berane, 01.09.2018.

DIREKTOR
Marinko Barjaktarović

- **Aleksandra Mirković**

CRNA GORA • UNIVERZITET CRNE GORE • MONTENEGRO • UNIVERSITY OF MONTENEGRO • CRNA GORA • UNIVERZITET CRNE GORE • MONTENEGRO • UNIVERSITY OF MONTENEGRO • CRNA GORA • UNIVERZITET CRNE GORE

Univerzitet Crne Gore

METALURŠKO-TEHNOLOŠKI FAKULTET

(naziv ustanove visokog obrazovanja)

DIPLOMA

POSTDIPLOMSKIH SPECIJALISTIČKIH PRIMIJENJENIH STUDIJA

Milivojević (Milosav) Aleksandra

(prezime, ime roditelja i ime)

rođen/a **27.07.1990.** (datum), **Novi Pazar - Srbija** (mjesto - država) završio/la je **METALURŠKO-TEHNOLOŠKI FAKULTET** (naziv ustanove visokog obrazovanja), **29.08.2013.** (datum završetka studija) i stekao/la

STEPEN SPECIJALISTE (Spec.App)

ZAŠTITA ŽIVOTNE SREDINE

(naziv studijskog programa)

sa svim pravima koja pruža Diploma

Broj iz evidencije **65**

U **Podgorica**, **27.01.2015.** godine

Dekan/Direktor

Prof.dr Darko Vuksanović

Rektor

Prof. Radmila Vojvodić

* Sastavni dio ove Diplome je Dopuna diplome.

University of Montenegro

FACULTY OF METALLURGY AND TECHNOLOGY

(name of the higher education institution)

DIPLOMA

POSTGRADUATE SPECIALIZED APPLIED STUDY PROGRAM

Milivojević (Milosav) Aleksandra

(surname, parent's name and first name of the candidate)

born on **27.07.1990.** (date) in **Novi Pazar - Srbija** (place - state) graduated from the **FACULTY OF METALLURGY AND TECHNOLOGY** (name of the higher education institution), **29.08.2013.** (date) and has been awarded the

DEGREE OF SPECIALIST (Spec.App)

ENVIROMENTAL PROTECTION

(name of the study program)

With all the rights conferred by this Diploma

Record No **65**

Place **Podgorica**, Date **27.01.2015.**

Dean/Director

Prof.dr Darko Vuksanović

Rector

Prof. Radmila Vojvodić

* Diploma supplement constitutes an integral part of this Diploma.

CRNA GORA • UNIVERZITET CRNE GORE • MONTENEGRO • UNIVERSITY OF MONTENEGRO • CRNA GORA • UNIVERZITET CRNE GORE • MONTENEGRO • UNIVERSITY OF MONTENEGRO • CRNA GORA • UNIVERZITET CRNE GORE

Podgorica
Општина

РАДНА КЊИЖИЦА

Серијски број: № 0051011

Регистарски број: 3291 /13

ИСПРАВА О ИДЕНТИТЕТУ:

Исправа	Серијски број	Регистарски број	Мјесто и датум издавања
LK	504948438		Podgorica 04.03.2013.

Матични број грађанина: .....

Име и презиме: Aleksandra Milinojević

Име оца или мајке: Milosav

Дан, мјесец и година рођења: 27.07.1990.

Мјесто рођења, општина: Novi Pazar

Република: Srbija

Држављанство: Crne Gore

У Podgorici

Датум: 11.03.2013.

потпис и печат

потпис корисника радне књижице

Подаци о школској спреми	Печат
Metalurško-tehnološki fakultet Podgorica; Diploma; Br. 91 od 21.12.2012. - st. Bachelor gestite životne sredine -	

Подаци о стручном усавршавању, специјализацији и радној способности стеченој радом	Потпис и печат
Metalurško-tehnološki fakultet Podgorica; Uvjerenje; Br. 65 od 03.03.2013. - st. specijalište - zaštite životne sredine -	

ПОДАЦИ О ЗАПОСЛЕЊУ

Број евиденције	Назив и сједиште правног лица (послодавца)	Датум заснивања радног односа	Датум престанка радног односа
	ИНСТИТУТ ЗА РАВОЈ И ИСТРАЖИВАЊА У ОБЛАСТИ ЗАШТИТЕ НА РАДУ-ПОДГОРИЦА	15.01. 2014.	16.07. 2015 g.
218099	Tascelik Wiotć	17.07 2015	31.10 2016
638	D.O.O. Agencija za privremeno ustupanje zaposlenih "MONTENEGRO STAFF" PODGORICA	01.11. 2016.	31.07. 2018.
	OUTSOURCING d.o.o. Podgorica	01.08 2018	31.08 2015

Трајање запослења				Напомена	Потпис и печат
Бројкама			Словима		
Година	Мјесеци	Дана			
			Година ..... Мјесеци ..... Дана		
1	3	14	Година jedna (1) Мјесеци tri (3) Дана (14) četrnaest		
1	9	/	Година jedna (1) Мјесеци devet (9) Дана /		
1	6	/	Година nema Мјесеци 6 šest Дана nema		

ПОДАЦИ О ЗАПОСЛЕЊУ

Број евиденције	Назив и сједиште правног лица (послодавца)	Датум заснивања радног односа	Датум престанка радног односа
218099	Tošćelik	01.02. 2019.	31.03 2023
00015	EPCG-Željezara Wiotć	01.04. 2023	22.08 2024
	ИНСТИТУТ ЗА РАВОЈ И ИСТРАЖИВАЊА У ОБЛАСТИ ЗАШТИТЕ НА РАДУ ПОДГОРИЦА	23.08 2024	

Трајање запослења				Напомена	Потпис и печат
Бројкама			Словима		
Година	Мјесеци	Дана			
4	2	/	Година 4 (četiri) Мјесеци 2 (dva) Дана nema		
1	4	23	Година 1 (jedna) Мјесеци 4 (četiri) Дана 23 (dvadest tri)		
			Година ..... Мјесеци ..... Дана		
			Година ..... Мјесеци ..... Дана		

2. Opis lokacije

Lokacija na kojoj se planira predmetni projekat se nalazi na objektu željeznička stanice u Podgorici. Oprema će se smjestiti na dijelu krova poslovnog objekta.



Slika 2.1. Lokacija fiksne radiokomunikacione stanice (●)

Izgled objekta na kojem će se postaviti fiksna radiokomunikaciona stanica je prikazan na sledećoj slici.

Slika 2.2. Izgled objekta

Za potrebe Nosioca projekta izvršiće se montaža antenskog sistema na prikazanom objektu.
U široj i bližoj okolini planiranog objekta se nalazi manji broj objekata namjenjenih individualnom stanovanju, objekti hotelsko-ugostiteljske namjene i poslovanju (autobuska stanica), te saobraćajnice i ostali sadržaji koji su karakteristike gradskog jezgra Podgorice.

Tabela 2.1. Opšti podaci o lokaciji su sledeći:

Naziv lokacije	Željeznička stanica
Opština	Podgorica
Geografska širina	42°25'57.26"N
Geografska dužina	19°16'9.89"E
Nadmorska visina (m)	50 m

U bližoj okolini predmetnog objekta ne postoje izvorišta vodosnabdijevanja, kao ni vodnih objekata.
Na predmetnoj lokaciji nema močvarnih djelova, nema šumskih površina. Ova lokacija ne pripada zaštićenom području u bilo kom pogledu.

Kopija plana katastarskih parcela na kojima se planira izvođenje projekta

Predviđeno mjesto je na izgrađenom objektu koji se nalazi katastarskoj parceli broj 5469/1 KO Podgorica III, Podgorica.

Slika 2.3. Prikaz katastarskih parcela

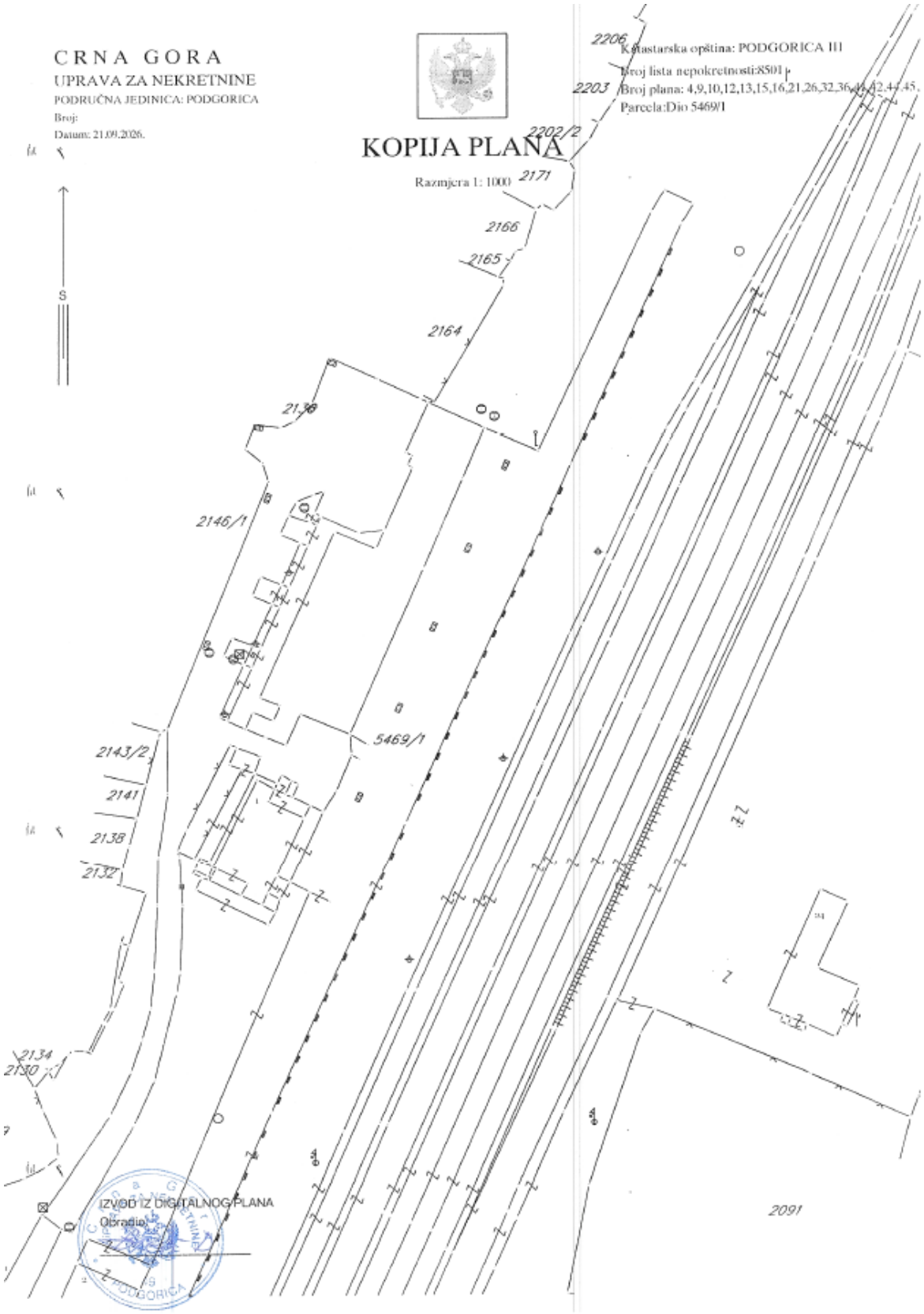

Slika 2.4. Izvod iz katastrske podjele

Podaci o potrebnoj površini zemljišta

Postojeći objekat je poslovne namjene. Konstruktivna koncepcija ovog objekta bazirana je na AB stubovima i zidovima koji su oslonjeni na armirano betonsku temeljnu ploču. Oprema će zauzeti 5m^2 površine krova objekta.

Prikaz pedoloških, geomorfoloških, geoloških, hidrogeoloških i seizmoloških karakteristika terena

S obzirom na to da za konkretnu lokaciju ne posjedujemo podatke, odnosno ne postoje javno dostupni podaci, u daljem tekstu saopštavamo podatke o širem okruženju. Svakako, imajući u vidu vrstu projekta za koji se radi predmetni Elaborat, smatramo da nedostatak ovih podataka ne može značajnije uticati na procjenu uticaja projekta na životnu sredinu.

Pedološke, geomorfološke, geološke i hidrogeološke karakteristike terena

Područje Podgorice se odlikuje različitim tipovima zemljišta, na čije formiranje su najveći uticaj imali klima i vegetacija predmetnog područja. Na predmetnoj lokaciji je zastupljena Crvenica (Terra rossa), humusna i jako stjenovita (izvor: Pedološka karta Crne Gore, 1:50000, Zavod za unapređivanje poljoprivrede Titograda, 1966.g.). Ne raspolažemo podacima o pedološkim karakteristikama okuženja objekta na kojem se planira projekat, ali s obzirom da se projekat planira na izvedenom objektu bez zauzimanja zemljišta, procjenjujemo da nedostatak ovi podataka ne utiče na kvalitet procjene uticaja na životnu sredinu.
Dominantni makromorfološki oblici reljefa Podgorice su fluviodenudaciona površi obala Morače i njenih pritoka.
Sa geomorfološkog aspekta, teren je šljunkovit i pjeskovit, neravnomjernog granulometrijskog sastava i promjenljivog stepena vezivnosti.
Na širem području Podgorice geološku građu čine sedimentne tvorevine kredne i kvartarne starosti. Kredni sedimenti predstavljeni su krečnjacima i dolomitima donje i gornje krede. Donjoj kredi pripadaju dolomiti i dolomitični krečnjaci, a gornjoj kredi dolomiti i dolomitični krečnjaci turona. Kvartar, odnosno sedimentne tvorevine ove starosti čine fluvioglacijalni sedimenti koji imaju veliku rasprostranjenost na prostoru Ćemovskog polja i Zetske ravnice. To su uglavnom šljunkovito-pjeskoviti materijali mjestimično vezani u kompleksne konglomerate, koji su krečnjačkog i dolomitnog sastava. U geomorfološkom smislu osnovne crte reljef ovoga područja dobija krajem oligocena i početkom miocena. Današnji izgled stekao je za vrijeme kvartara uglavnom erozionim procesima koji su se odvijali na ovom području.
Sa hidrogeološkog aspekta, teren lokacije na kojem se nalazi predmetni projekat je porozan.

Seizmološke karakteristike

Teritorija Podgorice sa mikroseizmičkog stanovišta se nalazi u okviru prostora sa vrlo izraženom seizmičkom aktivnošću. Sa stanovišta seizmike u ovom području dolazi do intenzivnog sprega sila, a povremene faze pojačane tenzije utiču na diferencijalno izdizanje odnosno spuštanje blokova.
Zemljotres iz 1979. godine, kao i ranije zabilježeni pokazuju da se na ovom prostoru mogu javiti potresi 8 do 9 stepeni MCS. Zato izvođenje i eksploatacija objekta mora biti u skladu sa važećim propisima i principima za antiseizmičko projektovanje i građenje u skladu sa Zakonom o izgradnji objekata („Sl. list Crne Gore", br. 19/25, 92/25 i 160/25).
Na donjoj slici je prikazana karta seizmičke regionalizacije teritorije Crne Gore sa zonama očekivanih maksimalnih inteziteta zemljotresa, izraženih u MCS skali, koji će se sa vjerovatnoćom pojave od 63%, dogoditi tokom narednih 100 godina.

Slika 2.5. Karta seizmičke regionalizacije teritorije Crne Gore
(V. Radulović, B. Glavatović, M. Arsovski i V. Mihailov, 1982)

Karakteristični seizmički parametri za ovaj prostor su:

- nosivost tla 120-200 (II kat.) i manje od 200 (I kat.) kN/m^2
- koeficijent seizmičnosti (C1) ks = 0,079 - 0,090
- kojeficijent dinamičnosti (C1) 0,47-1,00
- ubrzanje tla (C1) Q (max) = 0,288 do 360
- dobijeni intezitet u MSC(C1) = 8

Teren na kome se planira predmetni projekat spada u kategoriju stabilnih terena, po podobnosti za urbanizaciju bez ikakavih ograničenja. Nosivost terena iznosi više od 200 kN/m^2.

Podaci o izvorištu vodosnabdijevanja i osnovne hidrološke karakteristike

Teritorija Podgorice spada među bogatija područja vodom u Crnoj Gori.
Rijeka Morača je glavni vodotok šireg područja. Njemu gravitiraju vode svih drugih površinskih tokova i hidroloških pojava koje se sijeku na području opštine, kao i dio voda sa područja sliva izvan opštinskih granica.
U Podgorici rijeka Morača se prihranjuje sa desne strane vodama Zete i Sitnice, a sa lijeve strane vodama Ribnice i Cijevne.
Tokom intenzivnih padavina u kišnom periodu godine, dolazi do znatnog akumuliranja podzemnih voda u pojedinim partijama krečnjaka-dolomitskih terena ovog područja. Podzemne vode su u prirodnom stanju i poslije dezinfekcije mogu se koristiti za piće i za druge potrebe.
U bližem okruženju projekta nema površinskih tokova.

Prikaz klimatskih karakteristika

Klimatske karakteristike i meteorološki parametri predstavljaju bitan faktor za definisanje stanja životne sredine i procjene mogućih uticaja koji nastaju izgradnjom novih objekata. Oni se najčešće definišu preko prostornih i vremenskih varijacija, strujanja, temperature i vlažnosti, kao i inteziteta zračenja.

Prema podacima saopštenim u „Klima Podgorice", D.Burić, R. Ivanović i L. Mitrović, HMZCG, 2007.g. Hidrometeorološkog zavoda Crne Gore za 2007. godinu može se konstatovati da Podgorica pripada submediteranskoj zoni Mediteranskog klimatskog područja.
Shodno podacima saopštenim u Statističkom godišnjaku Crne Gore 2011.g., srednja godišnja temperature atmosferskog vazduha tokom 2010.g. su iznosile 16,4ºC, pri čemu je najniža u januaru 5,8 ºC, a najviša u avgustu 28,5 ºC.
Relativna vlažnost atmosferskog vazduha po mjesecima se kreće od 47% u julu do 85% u. Srednja godišnja relativna vlažnost vazduha iznosi 64%.
Srednja vrijednost padavina za godinu iznosi 2356,90m. U Podgorici je tokom 2010.g. bio 151 dan sa kišom (količina padavina ≥ 0,1 mm).
Režim vjetra na lokaciji se karakteriše preovlađivanjem vjetrova sjevernog pravca. U Podgorici je tokom 2010.g. bio 124 dan sa jakim vjetrom (6 i 7 bof.). Dominantna ruža vjetrova je sa intervalom brzine od 0,1 do 0,4 m/s u pravcu sjever, sjeveroistok i jug, jugozapad. Mnogo manji se javljaju vjetrovi jačine od 4 do 6 m/s u pravcu sjever-jug.

Podaci o relativnoj zastupljenosti, dostupnosti, kvalitetu i regenerativnom kapacitetu prirodnih resursa

S obzirom da se projekat predviđa na naprijed opisanoj lokaciji, koja je izgrađena, možemo konstatovati da su obim i kvalitet prirodnih resursa na ovom prostoru uglavnom definisani prirodnim sistemima u urbanim sredinama.

Prikaz apsorpcionog kapaciteta prirodne sredine

Apsorpcione karakteristike ovog lokaliteta nijesu velike i treba ih racionalno koristiti.
Na samoj lokaciji i u njenoj neposrednoj okolini nema močvara ili planinskih oblasti.

Opis flore i faune, zaštićenih prirodnih dobara, rijetkih i ugroženih divljih biljnih i životinjskih vrsta i njihovih staništa

Zahvaljujući povoljnim mikroklimatskim uslovima područje Podgorice ima skoro neprekidan vegetacioni period. Dalje saopšteni podaci su preuzeti iz Lokalnog plana zaštite životne sredine Glavnog grada Podgorice, 2019-2022., Izdavač: Glavni grad Podgorica, 2019.g.
Područje Podgorice se nalazi u klimatogenom pojasu kserotermnih lišćarskolistopadnih hrastovih i grabovih šuma. Primarni tip vegetacije, koji se danas, na žalost srijeće samo u rijetkim fragmentima, bio je predstavljen šumama makedonskog hrasta.
Pored izrazito dominantne vrste *Quercus trojana* - makedonski hrast, u spratu drveća su se javljale: *Carpinus orientalis* - bjelograbić, *Fraxinus ornus* - crni jasen, *Quercus pubescens* - hrast medunac, *Pistacia terebinthus* - smrdljiva tršlja ili smdrljika, *Phyllirea media* - zelenika, *Paliurus spina chrysti* - drača, *Acer monspessulanum* - maklen, *Punica granatum* - nar ili šipak, *Juniperus oxycedrus* - crvena kleka, a u spratu nižih grmova: *Ruscus aculeatus* - kostrika, *Asparagus acutifolius* - šparoga, *Rubus ulmifolius* - kupina, *Rhamnus orbicularis*, *Coronilla emeroides*.... Lijanska forma je uglavnom bila zastupljena sa vrstama: *Hedera helix* - bršljan, *Clematis vitalba* - pavit, *C. flammula* i *Tamus communis* - bljušt... Poseban pečat sastojinama dao je vječnozeleni element, koji ukazuje na izrazit upliv Meditarana.
Flora gradskog područja Podgorice bila je predmet višegodišnjeg naučnog istraživanja čiji su rezultati objavljeni u monografiji „Ekološko-fitogeografska analiza flore urbanog podrucja Podgorice" (doktorska

disertacija, D. Stešević, 2009.). Istraživanjem je obuhvaćen prostor površine 86km^2, a osim urbane uključena je i periurbana zona. Evidentirani broj samonikle i subspontane adventivne flore gradskog područja Podgorice iznosi 1227 vrsta i podvrsta što predstavlja nešto više od trećine zabilježenog broja vrsta za Crnu Goru. Za Podgoricu je karakteristično da ne dolazi do prekida vegetacionog perioda. Upoređujući florističko bogatstvo gradskog područja Podgorice i područja nekih drugih evropskih gradova (npr. Beč - 2.024 vrsta na površini od 414km^2, Berlin - 1.374 vrsta na površini od 481km^2, Cirih - 1.950 vrsta na površini od 120km^2) evidentno je da je flora Podgorice bogata i u evropskom kontekstu.
Taksonomski spektar flore gradskog područja Podgorice čine 4 klase, 118 porodica, 545 rodova i 1227 vrsta i podvrsta. Kao najzastupljenije porodice izdvajaju se Poaceae (porodica trava), *Asteraceae* (glavočike) i *Fabaceae* (mahunarke ili leptirnjače). U pogledu broja vrsta, izrazitim florističkim bogatstvom odlikuju se dva tipa staništa: livade, u kojima je sadržano 45.7% flore gradskog područja i nasip oko pruge sa 31.9%.
Udio endema je prilično visok i iznosi 6.8%. Alergena flora je zastupljena sa 253 vrste, od čega 32 drvenaste vrste koje cvjetaju u periodu od februara do aprila, zatim 76 korovskih alergenih vrsta koje cvjetaju od aprila do oktobra kada cvjetaju i alergene trave, koje su najzastupljenije sa 145 vrsta.
Makro prostor predmetne lokacije karakteriše određeni fond biljnih vrsta, kao i ograničene zajednice degradiranih livada. U dvorištima individualnih stambenih objekata, uglavnom, su prisutne određene voćarske i povrtarske kulture, ali ona nijesu planski organizovana i uređena na principu dekorativnog dijela i bašte, već dominiraju „ruralne" okućnice.
Imajući u vidu lokaciju projekta i raspoloživu literaturu (Akcioni plan biodiverziteta Glavnog Grada Podgorice, novembar 2017., Lokalni plan zaštite životne sredine Glavnog grada Podgorice, 2019-2022., Izdavač: Glavni grad Podgorica, 2019.g.), zaključujemo da na ovom prostoru nije registrovano postojanje zaštićenih biljnih i životinjskih vrsta niti njihovih staništa.
Fauna na datom području može se posmatrati samo u sklopu šireg okruženja, budući da na samoj lokaciji kod obilaska terena nisu registrovane bilo kakve zajednice. Od životinjskih vrsta najprisutniji su insekti.
U granicama Glavnog Grada Podgorica određeni su sljedeći osnovni tipovi ptičjih habitata (izvor: Akcioni plan biodiverziteta Glavnog Grada Podgorice, novembar 2017.).

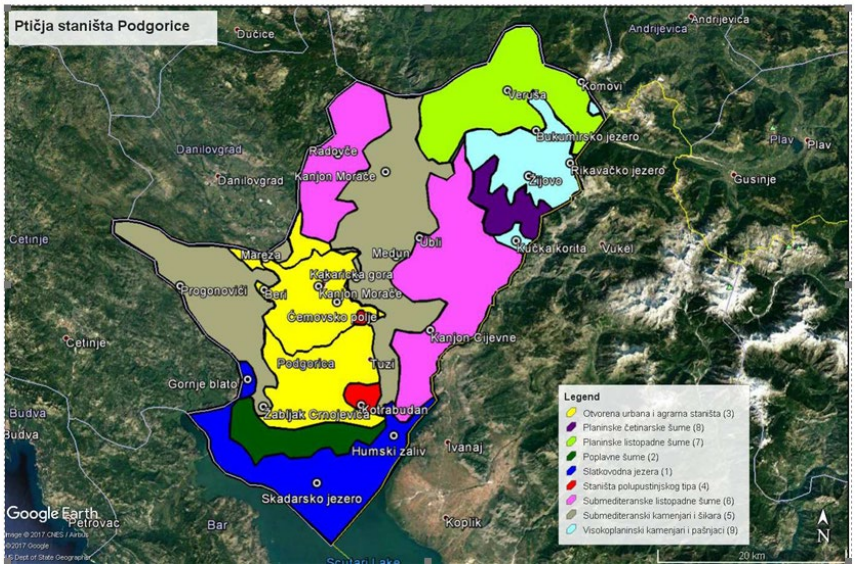

Slika 2.6. Osnovni tipovi ptičjih habitata (izvor: Akcioni plan biodiverziteta Glavnog Grada Podgorice, novembar 2017.)

Istraživanjima koja su sprovedena 2017.g. i prikazana u Akcionom planu biodiverziteta Glavnog Grada Podgorice, novembar 2017., registrovano je 37 vrsta ptica na Gradskom području Podgorice.

Tabela 2.2. Pregled vrsta registrovanih na Gradskom području Podgorice

Gradsko područje	
Acrocephalus schoenobaenus	Trstenjak rogožar
Acrocephalus scirpaceus	Trstenjak mlakar
Anthus campestris	Stepska trepteljka
Apus pallidus	Siva čiopa
Asio otus	Mala ušara
Athene noctua	Obični ćuk
Calandrella brachydactyla	Kratkoprsta ševa
Burhinus oedicnemus	*Noćni potrk*
Galerida cristata	Ćubasta ševa
Jynx torquilla	Vijoglava
Lanius collurio	Rusi svračak
Lanius senator	Crvenoglavi svračak
Luscinia megarhynchos	Slavuj
Melanocorypha calandra	Velika ševa
Merops apiaster	Pčelarica
Oenanthe oenanthe	Bjeloguza
Oriolus oriolus	Vuga
Otus scops	Ušati ćuk
Parus major	Velika sjenica
Cyanistes caeruleus	Plava sjenica
Carduelis carduelis	Štiglić
Chlidonias hybridus	Bjelobrada čigra
Chloris chloris	Zelentarka
Columba livia	Divlji golub
Coturnix coturnix	Prepelica
Cuculus canorus	Kukavica
Delichon urbicum	Gradska lasta
Emberiza calandra	Velika strnadica
Emberiza cirlus	Crnogrla strnadica
Caprimulgus europaeus	*Leganj*
Passer domesticus	Domaći vrabac
Passer hispaniolensis	Španski vrabac
Pica pica	Svraka
Streptopelia decaocto	Gugutka
Streptopelia turtur	Grlica
Sylvia atricapilla	Crnoglava grmuša
Sylvia cantillans	Grmuša crvenovoljka
Turdus merula	Kos
Upupa epops	Pupavac

Ugrožene vrste detektovane na Gradskom području su: A*nthus campestris, Burhinus oedicnemus, Caprimulgus europaeus, Melanocorypha calandra, Lanius collurio, Calandrella brachydactyla, Chlidonias hybridus, Emberiza calandra* (izvor: Akcioni plan biodiverziteta Glavnog Grada Podgorice, novembar

2017.).

Svakako, na osnovu karakteristika projekta, odnosno njegovog mogućeg uticaja na pojedine segmente životne sredine, smatramo da nije potrebno raditi posebne studije i analize stanja flore i faune ovog područja.

Pregled osnovnih karakteristika pejzaža

Prostor kao segment životne sredine Glavnog grada posjeduje relativno veliku reljefnu raznolikost, s geomorfologijom krša i razgranatom hidrološkom mrežom, dok se prostorna cjelina nalazi u kontaktnoj zoni mora i kopna s raznolikom obalom jezera. Posljedica duge prošlosti i prisutnosti razlicitih civilizacija na terenima Podgorice doprinjela je raznolikosti kulturnog pejzaža. To je još uvijek relativno rijetko naseljen, ali očuvan prostor za kojeg se bez pretjerivanja može konstatovati da je rijetke pejzažne i biološke vrijednosti.
S druge strane treba konstatovati da je sva ta vrijednost prostora gotovo isključivo posljedica prirodnih datosti, kao i u slucaju vrijednih kulturnih pejzaža, naslije ena baština nekih ranijih vremena, a da su današnji trendovi izrazito negativni. Posljedica toga je još uvijek relativna ocuvanost, koja doduše iz dana u dan sve manje vrijedi. Naime, mnoga još donedavno očuvana područja više-manje nepovratno su degradirana do nivoa na kojem više nijesu moguci instrumenti preventive negativnog uticaja, vec sanacija i rehabilitacija degradiranog prostora.
U pejzažu šireg prostora ispoljava se kontrast ravničarskog dijela, na kome se nalazi lokacija i okolnih brda. Kroz ravničarski dio protiče najmoćniji vodotok u opštini rijeka Morača, koja presjeca kotlinu na dva dijela, kao i grad Podgoricu.
U kontaktnoj zoni sa brdskim predjelom zastupljen je pejzaž šikare i makije, a u pojedinim djelovima područja prisutni su i elementi šumskog pejzaža. Na najveći dio ravnog terena smješten je grad Podgorica, dok se u njegovom okruženju nalazi obradivo i neobradivo zemljište.
Gradske saobraćajnice i urbanizovani prostor sa objektima namjenjenim individualnom stanovanju i poslovanju su glavna antropogene pejzažne crte ovog prostora.
Prilikom izvođenja i funkcionisanja projekta neće doći do značajnijih promjena u karakteristikama pejzaža zone u kojoj se nalazi predmetna lokacija.

Pregled zaštićenih objekata i dobara kulturno-istorijske baštine

U Podgorici se nalazi veliki broj zaštićenih objekata i dobara iz kulturno istorijske baštine, dok ih u dijelu zone gdje se nalazi lokacija za izvođenje predmetnog objekta nema.

Naseljenost i koncentracija stanovništva

Opština Podgorica zauzima teritoriju površine 1441km², što čini 10,43% površine Crne Gore. Prema podacima popisa iz 1948. godine broj stanovnika u opštini Podgorica iznosio je 48417, a 2003. godine broj stanovnika je dostigao cifru od 169132. Broj stanovnika na području Grada Podgorice prema Popisu 2011.g. iznosi 187085, a prema Popisu iz 2023.g. je 179505.

Podaci o postojećim objektima i infrastruktura

Od infrastrukturnih objekata na lokaciji se registruje prisustvo putne, željezničke, vodovodne, kanalizacione i elektromreže.

3. Opis projekta

Kako bi se obezbijedilo kvalitetno pokrivanje signalom dijela opštine Podgorica, Nosilac projekta „MTEL" d.o.o. je odlučio da rekonstruiše postojeću lokaciju „PG03 Željeznička stanica". Planirana je instalacija opreme koja će obezbjediti pružanje usluga GSM 900, LTE 800, LTE 1800, LTE 2600, NR 700 i NR 3600.

Osnovni parametri koji se odnose na sagledavanje namjene i fizičkih karakteristika projekta

Lokacija se nalazi na izgrađenom objektu, a nakon dodavanja potrebne opreme, biće realizovani sledeći sistemi:

Tabela 3.1. Prikaz opreme na lokaciji

	GSM 900	**NR 700**	**LTE 800**
Tip stanice	Ericsson RBS 6140		
Konfiguracija primopredajnika	4+4+4	1+1+1 (2x2 MIMO)	1+1+1 (2x2 MIMO)
Tip digitalne jedinice	BB 6631		
Tip radio jedinice	RRU 4486 B8B20B28		
Broj RUS/RRU po sektoru	1		

	LTE 1800	**LTE 2600**	**NR 3600**
Tip stanice	Ericsson RBS 6140		
Konfiguracija primopredajnika	1+1+1 (2x2 MIMO)	2+2+2 (2x2 MIMO)	1+1+1 (32x32 MIMO)
Tip digitalne jedinice	BB 6631		BB 6655
Tip radio jedinice	RRU 4485 B1B3B7		AIR 3255
Broj RUS/RRU po sektoru	1		1

Antenski sistem je prikazan u sledećim tabelama:

Tabela 3.2. Karakteristike antenskog sistema

Sistem	GSM 900	LTE 800	LTE 1800	LTE 2600	NR 700	NR 3600
Tip antene	AQU4518R61v06					AIR 3255
Visina baze antene	20.0m					20.0m
Azimut	15°					
Meh. tilt	0°	0°	0°	0°	0°	0°
El. tilt	2°	2°	2°	2°	2°	2°
Tip fidera	½"	½"	½"	½"	½"	½"
Konfiguracija	4	1 (2x2MIMO)	1 (2x2MIMO)	2 (2x2MIMO)	1 (2x2MIMO)	1 (32x32MIMO)
Snaga	80W	40Wx40W	80Wx80W	40W+ 40W	40Wx40W	200W
Širina kanala		10MHz	20MHz	20MHz + 15MHz	10MHz	100MHz

SEKTOR B						
Sistem	GSM 900	LTE 800	LTE 1800	LTE 2600	NR 700	NR 3600
Tip antene	AQU4518R61v06					AIR 3255
Visina baze antene	18.5m					18.5m
Azimut	145°					
Meh. tilt	0°	0°	0°	0°	0°	0°
El. tilt	3°	3°	3°	3°	3°	3°
Tip fidera	½"	½"	½"	½"	½"	½"
Konfiguracija	4	1 (2x2MIMO)	1 (2x2MIMO)	2 (2x2MIMO)	1 (2x2MIMO)	1 (32x32MIMO)
Snaga	80W	40Wx40W	80Wx80W	40W+ 40W	40Wx40W	200W
Širina kanala		10MHz	20MHz	20MHz + 15MHz	10MHz	100MHz

SEKTOR C						
Sistem	GSM 900	LTE 800	LTE 1800	LTE 2600	NR 700	NR 3600
Tip antene	AQU4518R61v06					AIR 3255
Visina baze antene	18.5m					18.5m
Azimut	305°					
Meh. tilt	0°	0°	0°	0°	0°	0°
El. tilt	3°	3°	3°	3°	3°	3°
Tip fidera	½"	½"	½"	½"	½"	½"
Konfiguracija	4	1 (2x2MIMO)	1 (2x2MIMO)	2 (2x2MIMO)	1 (2x2MIMO)	1 (32x32MIMO)
Snaga	80W	40Wx40W	80Wx80W	40W+ 40W	40Wx40W	200W
Širina kanala		10MHz	20MHz	20MHz + 15MHz	10MHz	100MHz

IZLAZNE SNAGE PO SISTEMIMA

Za sistem LTE800 predviđena je primjena MIMO 2x2 tehnologije, po kojoj se ukupna snaga od 80W dijeli na dvije Tx grane, tako da je izlazna snaga po jednoj Tx grani 40W tj. 46 dBm.
Za sistem LTE1800 predviđena je primjena MIMO 2x2 tehnologije, po kojoj se ukupna snaga od 160W dijeli na dvije Tx grane, tako da je izlazna snaga po jednoj Tx grani 80W tj. 49 dBm.
Za sistem LTE2600 predviđena je primjena MIMO 2x2 tehnologije, po kojoj se ukupna snaga od 40W dijeli na dvije Tx grane, tako da je izlazna snaga po jednoj Tx grani 20W tj. 43 dBm.
Za GSM900 sistem predviđena je ukupna izlazna snaga od 80W, pa je izlazna snaga za konfiguraciju sa četiri primopredajnika 43.0 dBm po grani.
Za NR 700 sistem predviđena je primjena MIMO 2x2 tehnologije, po kojoj se ukupna snaga od 80W dijeli na dvije Tx grane, tako da je izlazna snaga po jednoj Tx grani 40W tj. 46.0 dBm.

Opis prethodnih/pripremnih radova za izvođenje projekta

Postojeći objekat je armiranobetonska konstrukcija.
Statički uticaji za opterećenje antenskog nosača sopstvenom težinom, opterećenje nosača vjetrom kao i kombinacijom opterećenja uzeće se u obzir prilikom projektovanja nosača i analizirati u Glavnom projektu uređenja lokacije.
Predviđeno je da svi metalni elementi na lokaciji budu toplocinkovani.
Priključak za napajanje lokacije fiksne radiokomunikacione stanice mobilne telefonije biće izveden iz postojćeeg elektroormana.
Napon napajanja opreme na lokaciji je 3x231/400V, 50Hz, maksimalna jednovremena snaga Pjm=5kW.

Predviđeno je da se priključak izvede sa postojeće NN mreže objekta. Novi elektroorman za napajanje opreme će biti postavljen u prostoriji sa opremom u neposrednoj blizini RBS kabineta.
Predviđeno je da se zaštita strujnih kola od kratkog spoja i zemljospoja ostvari automatskim instalacionim prekidačima, a zaštita od previsokog napona dodira na izloženim metalnim kućištima i masama primenom automatskog isključenja pomoću zaštitnog uređaja diferencijalne struje.
Izjednačavanje potencijala metalnih masa na lokaciji (nosači antena, nosači kablova i dr.) će se izvesti njihovim povezivanjem bakarnim užetom preseka 35mm^2 na postojeći sistem uzemljenja preko sabirnica, koje su međusobno povezane FeZn trakom 25x4mm.

Opis glavnih karakteristika funkcionisanja projekta

Prilikom projektovanja ovog telekomunikacionog sistema vodilo se računa o tehničkim uslovima za antenske stubove i sisteme koji su propisani sledećom zakonskom regulativom:

- Zakon o izgradnji objekata („Službeni list Crne Gore", br. 19/25, 92/25 i 160/25)
- Zakon o životnoj sredini ("Sl. list CG" br. 52/16 i 73/19),
- Zakon o zaštiti prirode („Službeni list Crne Gore", br. 54/16, 18/19 i 84/24)
- Zakon o procjeni uticaja na životnu sredinu ("Sl.list CG" br. 75/18 i 84/24),
- Zakon o upravljanju otpadom ("Sl. list CG" br. 34/24 i 92/24),
- Uredba o načinu i postupku osnivanja sistema preuzimanja, sakupljanja i obrade otpadnih baterija i akumulatora i rada tog sistema ("Sl. list CG", br. 39/12, 47/12),
- Zakon o zaštiti i spašavanju ("Sl. list RCG" br.13/07 32/11),
- Pravilnik o sadržini elaborata o procjeni uticaja na životnu sredinu ("Sl. list CG", br.019/19),
- Zakon o elektronskim komunikacijama ("Sl. list CG", br. 100/24),
- Zakon o zaštiti od nejonizujućih zračenja („Sl.l. CG" br. 35/13, 84/24 i 117/26).

<u>OPIS RBS OPREME</u>

Na lokaciji se biti korišćen Ericsson 6140 kabinet u kome je planirano smeštanje BB 6631 jedince.
Postojeći rek obezbeđuje konverziju AC napajanja u DC napajanje neophodo za funkcionisanje radio opreme. U reku je predviđeno smeštanje 19" Baseband 6631 jedinice i odgovarajućih ispravljača i baterija.
BB6631 omogućava rutiranje i upravljanje saobraćajem, procesiranje baseband signala i obezbeđuje radio interfejs. Jedinica je veličine 1U 19" i sa 15 CPRI (Common Public Radio Interface) portova omogućava povezivanje radio jedinica.
Osnovne funkcije su:

- Vremenske funkcije
- Procesiranje downlink (DL) baseband signala
- Procesiranje uplink (UL) baseband signala
- Upravljanje IP saobraćajem
- Radio interfejs
- Upravljanje backhaul-om
- Eksterna sinhronizacija

Za realizaciju pomenutih sistema predviđeno je korišćenje sledećih modula - RRU 4486 B8B20B28 (GSM 900, LTE 800 i NR 700) i RRU 4485 B1B3B7 (LTE 1800 i LTE 2600) modula.

Tehničke karakteristike RRU modula:

Radio 4486 44B8 44B20 44B28B C

- Triple band 4T4R, 4 antenna ports
- 400W output power, with 100W maximum per port
- B8 up to 4x60W (4x40W in lowest 7.5MHz)
- B20 + B28B share 4x60W or 4x80W in power sharing mode
- B8: G, W, L, NR, ESS, NB-IoT (GSM in mixed mode)
- B20, B28B: L, NR, ESS, GB/IB NB-IoT
- 2x 2.5/4.9/9.8/10.1/24.3 Gbps CPRI or eCPRI

- Volume 25 liters, Weight 27.5kg

- Internal PIMC
- -48 VDC 3-wire or 2-wire (single DC-connector)
- AISG RET support via RS-485 or RF connectors
- 2 external alarms
- Convectional cooling, optional fan for increased site flexibility
- IP 65, -40 to +55°C

Radio 4485 B1 B3 B7

- 4T4R, 44B1 44B3 44B7
- Triple-band FDD macro radio with 4T/R branches
- Up to 640W (4x160W) output power with power sharing
  - B7 is fixed to 4x40W → 4x40W on B7, 4x120W on B1 and B3
- Radio size and weight
  - 24L, 25kg
- Supporting 2G, 3G, 4G, 5G, ESS, including NB IoT in mixed-mode
- 25 Gbps CPRI and e-CPRI
- Internal PIMC cancellation
- AISG, TMA, and RET support through RS-485 or RF connectors
- Passive cooling
- Direct replacement of Radio 4466
- Replacement for 4480/99 + 4415 due to improved size and weight (compared to 4466)

NR3600 sistemi su realizovani korišćenjem aktivnog antenskog sistema tipa Ericsson AIR 3255 koji u sebi ima integrisanu radio jedinicu, a sa basebandom se povezuje optikom.

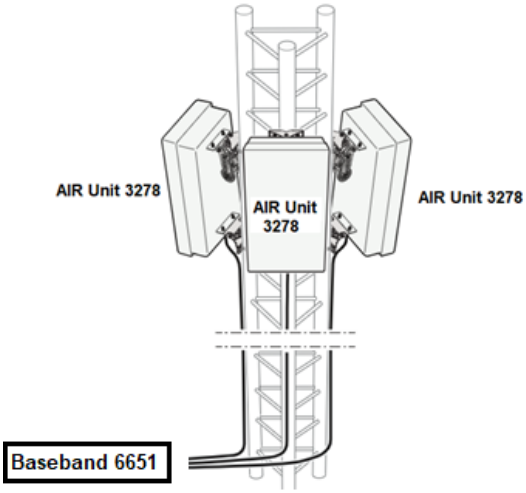

Blok šema povezivanja NR3600 RU jedinica sa baseband jednicom

Tehničke karakteristike aktivnog antenskog sistema AIR 3268 B78Y:

- Dizajniran je za spoljašnju upotrebu i montažu na stub ili zid
- Podržava NR bandove
- Ima maksimalno 32T/32R grane
- Podržava vertikalni i horizontalni beamform-ing
- Podržava massive MIMO
- Ima 128 antenskih elemenata
- Maksimalna izlazna snaga je 200W

Na lokaciji PG03 Željeznička stanica koristiće se aktivni antenski sitem sa 32T/32R. Šematski je to prikazano na slici ispod:

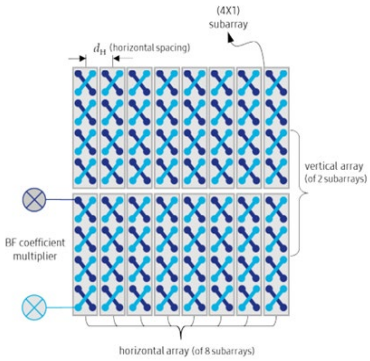

Dakle, svaki subarray ima svoj RF izvor, horizontalni array sa 8 subarray-a, verikalni array sa 2 subarray što je ukupno 16 subarray-a odnosno 32 za dvije polarizacije.

ANTENE

Na lokaciji stanice koristiće se tri postojeće panel antene tipa Huawei AQU4518R61v06. Azimuti antena su 15°, 145° i 305°. Mehanički tilt za sada nije predviđen. Električni tilt je predviđen za sva tri sektora i iznosi 2°, 3° i 3°, respektivno.

AQU4518R61v06 SDIF SIGNAL DIRECT INJECTION FEEDING

D04X-2x690-960/2x1427-2690-4x65-2x15i/2x18.5i-4xM-R

EasyRET 2L2H 8-Port Antenna with 4 Integrated RCUs -2.0m

HUAWEI

Electrical Properties										
Frequency range (MHz)		2 x (690 - 960) (Lr1/Rr2)				2 x (1427 - 2690) (Ly1/Ry2)				
		690 - 803	790 - 862	824 - 894	880 - 960	1427 - 1518	1695 - 1990	1920 - 2200	2200 - 2490	2490 - 2690
Polarization		+45°, -45°				+45°, -45°				
Electrical downtilt (°)		2 - 12 , continuously adjustable, each band separately				2 - 12, continuously adjustable, each band separately				
Gain (dBi)	at mid Tilt	14.1	14.7	14.9	15.1	16.1	17.6	18.0	18.5	18.6
	over all Tilts	14.0 ±0.5	14.6 ±0.5	14.8 ±0.5	15.0 ±0.5	16.0 ±0.8	17.5 ±0.7	17.9 ±0.7	18.4 ±0.5	18.5 ±0.5
Side lobe suppression for first side lobe above main beam (dB)		> 15	> 16	> 16	> 15	> 15	> 16	> 16	> 16	> 16
Horizontal 3dB beam width (°)		70 ±7	66 ±6	63 ±6	60 ±6	70 ±7	63 ±7	60 ±7	59 ±6	57 ±6
Vertical 3dB beam width (°)		10.5 ±0.9	9.5 ±0.7	9.2 ±0.5	8.7 ±0.5	7.7 ±0.6	6.5 ±0.6	5.9 ±0.6	5.3 ±0.5	4.8 ±0.5
VSWR		< 1.5				< 1.5	< 1.5			
Cross polar isolation (dB)		≥ 25				≥ 25	≥ 25			
Interband isolation (dB)		≥ 25				≥ 28	≥ 28			
Front to back ratio , ±30° (dB)		> 20	> 22	> 22	> 23	> 26	> 26	> 26	> 26	> 26
Cross polar ratio (dB)	0°	> 18	> 18	> 18	> 18	> 18	> 18	> 18	> 18	> 18
Max. effective power per port (W)		400 (at 50℃ ambient temperature)				250 (at 50℃ ambient temperature)				
Max. effective power whole antenna (W)		1200 (at 50℃ ambient temperature)								
Intermodulation IM3 (dBc)		≤ -153 (2 x 43 dBm carrier)								
Impedance (Ω)		50								
Grounding		DC Ground								

Mechanical Properties	
Antenna dimensions (H x W x D) (mm)	2099 x 369 x 226
Packing dimensions (H x W x D) (mm)	2335 x 455 x 270
Antenna weight (kg)	31.5
Clamps weight (kg)	4.2 (2 units)
Antenna packing weight (kg)	43.5 (Included clamps)
Mast diameter supported (mm)	50 - 115
Radome material	Fiberglass
Radome colour	Light grey
Operational temperature (℃)	-40 .. +65
Wind load (N)	Frontal: 425 (at 150 km/h) Lateral: 505 (at 150 km/h) Maximum: 770 (at 150 km/h)
Max. operational wind speed (km/h)	200
Survival wind speed (km/h)	250
Connector	8 x 4.3-10 Female
Connector position	Bottom



Unit: mm

Accessories

Item	Model	Description	Weight	Units per antenna
Downtilt kit	ASMDT0D01	Mechanical downtilt: 0 - 12 *	2.1 kg	1 (Separate packing)

Rastojanje između baze antene i tla je 20.0m (sektor A) i 18.5m (sektori B i C).

ANTENSKI KABL

Povezivanje BB6631 modula sa RRU modulima biće izvršeno optičkim kablovima, dok će povezivanje RRU modula i antena, odnosno kombajnera, biti izvedeno prelaznim antenskim kablovima tipa odgovarajuće dužine.

Tabela 3.3. Tehničke karakteristike džampera

RFS jumper-i	SCF 1/4"	SCF 1/2"
Frekvencija	do 15800MHz	do 8800 MHz
Karakteristična impedansa	50±1 Ω	50±1 Ω
Minimalni radijus jednostrukog savijanja	25 mm	32 mm
Slabljenje na 800 MHz	0.173 dB/m	0.0957 dB/m
Slabljenje na 900 MHz	0.184 dB/m	0.106 dB/m
Slabljenje na 1800 MHz	0.269 dB/m	0.155 dB/m
Slabljenje na 2100 MHz	0.293 dB/m	0.169 dB/m
Slabljenje na 2600 MHz	0.3373 dB/m	0.1875 dB/m

Za realizaciju pomenutih sistema koriste se RFS antenski kablovi sledećih karakteristika.

Tabela 3.4. Tehničke karakteristike antenskih kablova

RFS Fideri	LCF 1/4"	LCF 1/2"	LCF 7/8"	LCF 5/4"
Frekvencija	do 15800MHz	do 8800 MHz	do 8800 MHz	do 3800 MHz
Karakteristična impedansa	50±1 Ω	50±1 Ω	50±1 Ω	50±1 Ω
Minimalni radijus jednostrukog savijanja	40 mm	70 mm	120 mm	200 mm
Minimalni radijus ponovljenog savijanja	85 mm	125 mm	250 mm	380 mm
Slabljenje na 800 MHz	0.124 dB/m	0.0639 dB/m	0.0348 dB/m	0.0247 dB/m
Slabljenje na 900 MHz	0.132 dB/m	0.068 dB/m	0.0371 dB/m	0.0263 dB/m
Slabljenje na 1800 MHz	0.191 dB/m	0.0991 dB/m	0.0544 dB/m	0.0387 dB/m
Slabljenje na 2100 MHz	0.208 dB/m	0.108 dB/m	0.0593 dB/m	0.0424 dB/m

Predviđeno je korišćenje Ericsson OIL (Optical Interface Link) kablova u skladu sa standardom G.762, sa prefabrikovanim LC konektorima i Ericsson uvodnicama za kablove. Minimalni radijus savijanja za OIL kabl iznosi 100mm, a za optičko vlakno 50mm.

Tabela 3.5. Mehaničke karakteristike OIL kabla

Radni temperaturni opseg	- 40 do + 60°C
Minimalni radijus savijanja	100 mm
Maksimalna sila zatezanja tokom eksploatacije	300 N
Maksimalna vucna sila tokom instalacije	450 N
Klasa uslova okoline – otpornost na plamen	IEC 60332-1
Klasa uslova okoline – prodiranje vode	IEC 60794-1-2-F5

Tabela 3.6. Transmisione karakteristike OIL kabla

Za talasnu dužinu 1310 nm:	
Prosecno podužno slabljenje kabla	≤ 0.36 dB/km
Maksimalno slabljenje	≤ 0.39 dB/km
Talasna dužina sa nultom diperzijom	1302-1322 nm
Nagib sa nultom disperzijom	0.092 ps/(nm2*km)
Koeficijent hromatske disperzije	2.8 ps/(nm*km)
Precnik polja moda na 1310 nm, Petermann II	9.2 ± 0.4 µm
Za talasnu dužinu 1550 nm:	
Prosjecno podužno slabljenje kabla	≤ 0.21 dB/km
Maksimalno slabljenje	≤0.25 dB/km
Koeficijent hromatske disperzije na 1550 nm	≤18 ps/(nm*km)
Koeficijent hromatske disperzije na 1570 nm	≤ 19 ps/(nm*km)
Precnik polja moda na 1550 nm, Petermann II	10.5 ± 0.5 µm
Granicna talasna dužina,kabl, cc	< 1260 nm
Polarizaciona disperzija	< 0.2 ps/√km

Optički kablovi i DC kablovi će biti vođeni po postojećim horizontalnim i vertikalnim nosačima kablova na lokaciji uz korišćenje novih hengera i kanalica. Procedura instalacije antenskih kablova je u saglasnosti sa "General Installation Instructions". Od BB 6631 do RRU jedinica će se voditi novi optički kablovi dužine 20m i novi DC kablovi. Od RRU jedinica do antena će se voditi novi antenski prelazni kablovi odgovarajuće dužine.

ŠEMA POVEZIVANJA OPREME

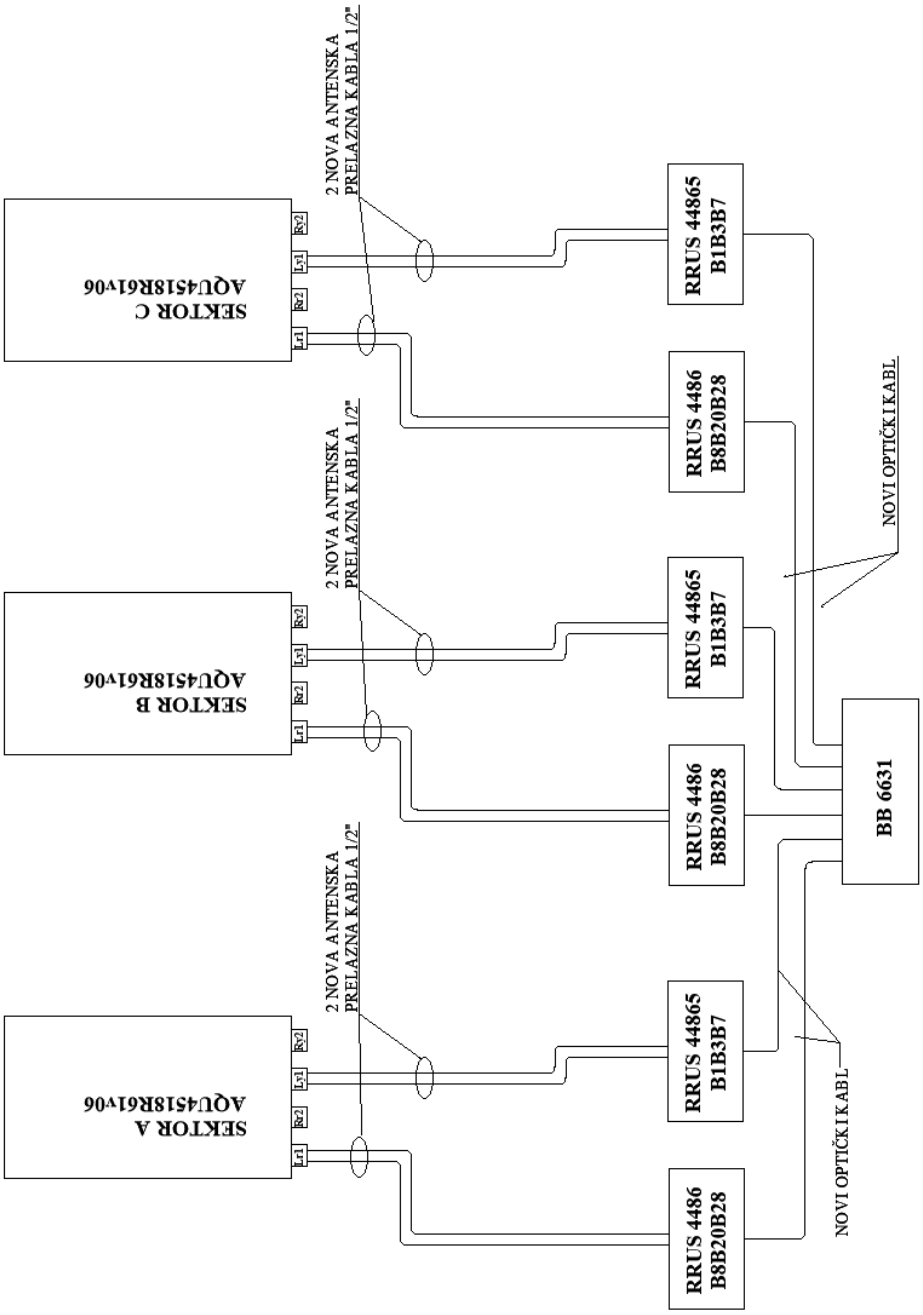

PRORAČUN EFEKTIVNIH IZRAČENIH SNAGA

Da bismo dobili tačan proračun efektivnih izračenih snaga ovog antenskog sistema moramo uključiti pojačanje predajnika, antena i sva slabljenja. Kod LTE tehnologije je implentirana 2x2MIMO tehnologija, gde se snaga na izlazu iz predajnika raspoređuje srazmijerno implementiranom tehnologijom. Kod 2x2 MIMO tehnologije se snaga raspoređuje na 2 Tx grane gde se dva toka podataka šalju po istom nosiocu.

Tabela 3.7. Proračun efektivno izračene snage po radio kanalu za GSM 900 sistem

Izlazna snaga po radio kanalu				43.0	dBm	**43.0**
slabljenje na fleks prelaznim kablovima 1/2”	(sektor A)	3.0	m	-0.1295	dB	**-0.3885**
	(sektor B)	3.0	m	-0.1295	dB	**-0.3885**
	(sektor C)	3.0	m	-0.1295	dB	**-0.3885**
slabljenje na konektorima		2	kom	-0.05	dB	**-0.10**
dobitak antene	(sektor A)				dBi	**15.10**
	(sektor B)				dBi	**15.10**
	(sektor C)				dBi	**15.10**
dobitak antene (polutalasni dipol)	(sektor A)				dBd	**12.95**
	(sektor B)				dBd	**12.95**
	(sektor C)				dBd	**12.95**
maksimalna efektivna izračena snaga (polutalasni dipol)	(sektor A)				dBm	**55.46**
	(sektor B)					**55.46**
	(sektor C)					**55.46**
ili		ERP			W	**351.6819**
						351.6819
						351.6819
ili		EIRP			W	**576.9657**
						576.9657
						576.9657
ili		EIRP			dBm	**57.6115**
						57.6115
						57.6115
ili		EIRP			dBW	**27.6115**
						27.6115
						27.6115

Tabela 3.8. Proračun efektivno izračene snage po radio kanalu za LTE 800 sistem

Izlazna snaga po radio kanalu				46.0	dBm	**46.0**
slabljenje na fleks prelaznim kablovima 1/2”	(sektor A)	3.0	m	-0.1289	dB	**-0.3867**
	(sektor B)	3.0	m	-0.1289	dB	**-0.3867**
	(sektor C)	3.0	m	-0.1289	dB	**-0.3867**
slabljenje na konektorima		2	kom	-0.05	dB	**-0.10**
dobitak antene	(sektor A)				dBi	**14.70**
	(sektor B)				dBi	**14.70**
	(sektor C)				dBi	**14.70**
dobitak antene (polutalasni dipol)	(sektor A)				dBd	**12.55**
	(sektor B)				dBd	**12.55**
	(sektor C)				dBd	**12.55**
maksimalna efektivna izračena snaga (polutalasni dipol)	(sektor A)				dBm	**58.06**
	(sektor B)					**58.06**
	(sektor C)					**58.06**
ili		ERP			W	**640.2211**
						640.2211
						640.2211
ili		EIRP			W	**1050.3402**
						1050.3402
						1050.3402
ili		EIRP			dBm	**60.2133**
						60.2133
						60.2133
ili		EIRP			dBW	**30.2133**
						30.2133
						30.2133

Tabela 3.9. Proračun efektivno izračene snage po radio kanalu za LTE 1800 sistem

Izlazna snaga po radio kanalu				49.0	dBm	**49.0**
slabljenje na fleks prelaznim kablovima 1/2”	(sektor A)	3.0	m	-0.1934	dB	**-0.5802**
	(sektor B)	3.0	m	-0.1934	dB	**-0.5802**
	(sektor C)	3.0	m	-0.1934	dB	**-0.5802**
slabljenje na konektorima		2	kom	-0.05	dB	**-0.10**
dobitak antene	(sektor A)				dBi	**17.60**
	(sektor B)				dBi	**17.60**
	(sektor C)				dBi	**17.60**
dobitak antene (polutalasni dipol)	(sektor A)				dBd	**15.45**
	(sektor B)				dBd	**15.45**
	(sektor C)				dBd	**15.45**
maksimalna efektivna izračena snaga (polutalasni dipol)	(sektor A)				dBm	**63.77**
	(sektor B)					**63.77**
	(sektor C)					**63.77**
ili		ERP			W	**2382.2098**
						2382.2098
						2382.2098
ili		EIRP			W	**3908.2290**
						3908.2290
						3908.2290
ili		EIRP			dBm	**65.9198**
						65.9198
						65.9198
ili		EIRP			dBW	**35.9198**
						35.9198
						35.9198

Tabela 3.10. Proračun efektivno izračene snage po radio kanalu za LTE 2600 sistem

Izlazna snaga po radio kanalu				43.0	dBm	**43.0**
slabljenje na fleks prelaznim kablovima 1/2”	(sektor A)	3.0	m	-0.2160	dB	**-0.6480**
	(sektor B)	3.0	m	-0.2160	dB	**-0.6480**
	(sektor C)	3.0	m	-0.2160	dB	**-0.6480**
slabljenje na konektorima		2	kom	-0.05	dB	**-0.10**
dobitak antene	(sektor A)				dBi	**18.60**
	(sektor B)				dBi	**18.60**
	(sektor C)				dBi	**18.60**
dobitak antene (polutalasni dipol)	(sektor A)				dBd	**16.45**
	(sektor B)				dBd	**16.45**
	(sektor C)				dBd	**16.45**
maksimalna efektivna izračena snaga (polutalasni dipol)	(sektor A)				dBm	**58.70**
	(sektor B)					**58.70**
	(sektor C)					**58.70**
ili		ERP			W	**741.6517**
						741.6517
						741.6517
ili		EIRP			W	**1216.7462**
						1216.7462
						1216.7462
ili		EIRP			dBm	**60.8520**
						60.8520
						60.8520
ili		EIRP			dBW	**30.8520**
						30.8520
						30.8520

Tabela 3.11. Proračun efektivno izračene snage po radio kanalu za NR 700 sistem

Izlazna snaga po radio kanalu				46.0	dBm	**46.0**
slabljenje na fleks prelaznim kablovima 1/2”	(sektor A)	3.0	m	-0.0951	dB	**-0.2853**
	(sektor B)	3.0	m	-0.0951	dB	**-0.2853**
	(sektor C)	3.0	m	-0.0951	dB	**-0.2853**
slabljenje na konektorima		2	kom	-0.05	dB	**-0.10**
dobitak antene	(sektor A)				dBi	**14.10**
	(sektor B)				dBi	**14.10**
	(sektor C)				dBi	**14.10**
dobitak antene (polutalasni dipol)	(sektor A)				dBd	**11.95**
	(sektor B)				dBd	**11.95**
	(sektor C)				dBd	**11.95**
maksimalna efektivna izračena snaga (polutalasni dipol)	(sektor A)				dBm	**57.56**
	(sektor B)					**57.56**
	(sektor C)					**57.56**
ili		ERP			W	**570.7816**
						570.7816
						570.7816
ili		EIRP			W	**936.4185**
						936.4185
						936.4185
ili		EIRP			dBm	**59.7147**
						59.7147
						59.7147
ili		EIRP			dBW	**29.7147**
						29.7147
						29.7147

Proračun efektivno izračene snage po radio kanalu za NR 3600 sistem:
U realnoj 5G mreži sa masivnim MIMO stanicama, dijagrami zračenja antena se mijenjaju brzo, a snopovi (beams) se formiraju kako bi se optimizovao prenos do uređaja. Pošto RF EMF granice su povezane sa prosečnim vremenom od 6 ili 30 minuta proračuni korišćenja vremenski usrednjenih dijagrama zračenja antena daje najtačnije RF EMF zone zračenja.

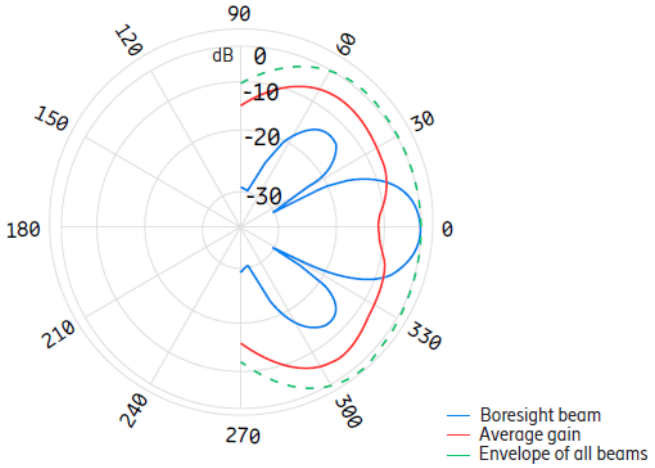

Na gornjoj slici je prikazan primjer trenutnog traffic beam-a dijagrama zracenja zraka (plava) i vremenski uprosječen dijagram zračenja za 6 minuta (crvena kriva) na osnovu realnih mjerenja u komercijalnoj 5G 3.5GHz mreži baziranoj na codebook-based beamforming-u. Prosječno pojačanje antene u bilo kojem smjeru je nekoliko dB niže od trenutnog maksimuma. Ovo znači da je stvarna maksimalna izloženost RF EMF-u *znatno niža* od teorijskog maksimum sa maskimalnom konfigurisanom snagom.

Tipičan EIRP saobraćajnoj beam-a za slučaj fiksne radiokomunikacione stanice PG03 Željeznička stanica 73dBm (tabela ispod):

Tabela 3.12. Tipičan EIRP za AIR 3255 B78K za saobraćajne beam-ove

Product	Uniform Traffic Beams[1]	Direction		
	Parameter	H0V06°	H55V06°	H0V13°
AIR 3255 B78Y	Vertical Beamwidth (°)	10.5°	10.5°	10°
	Horizontal Beamwidth (°)	12°	19.5°	12°
	Main beam peak EIRP (dBm)[2][3]	2 × 73	2 × 69.5	2 × 71

Prikaz vrste i količine potrebne energije i energenata, vode, sirovina i drugog potrošnog materijala koji se koristi za potrebe tehnološkog proces

Napajanje fiksne radiokomunikacione stanice bi se izvelo prema uslovima dobijenim od Elektrodistribucije Podgorica.
Na lokaciji je izvedena kompletna električna instalacija za napajanje postojećih uređaja.
Zaštita strujnih kola od kratkog spoja i zemljospoja ostvarena je automatskim instalacionim prekidačima, a zaštita od previsokog napona dodira na izloženim metalnim kućištima i masama primjenom automatskog isključenja pomoću zaštitnog uređaja diferencijalne struje.

Prikaz procjene vrste i količine: očekivanih otpadnih materija i emisija koje mogu izazvati zagađivanje vode, vazduha, tla i podzemnog sloja zemljišta, buku, vibracije, svjetlost, toplotu, zračenje (jonizujuća i nejonizujuća), proizvedenog otpada tokom izgradnje i funkcionisanja projekta

U toku implementiranja fiksne radiokomunikacione stanice stvara se manja količina otpada (ambalažni materijali pojedinih djelova fiksne radiokomunikacione stanice), koji će se odložiti u kontejnere, s obzirom da pripada komunalnom otpadu. S obzirom da je objekat već izveden, da se radi o montiranju opreme (antene i kabinet) neće doći do stvaranja građevinskog otpada.
S obzirom na činjenicu da se fiksne radiokomunikacione stanice napajaju električnom energijom neophodna je primjena propisanih mjera zaštite, što je detaljno razmotreno u narednim poglavljima. Osim toga, sve fiksne radiokomunikacione stanice se obavezno uključuju u sistem daljinskog upravljanja. Kroz ovaj sistem, centar upravljanja se gotovo trenutno obaveštava o svim nepravilnostima u radu i incidentnim situacijama vezanim za fiksnu radiokomunikacionu stanicu. Neki od alarma koji se prenose do centra upravljanja su, npr.:

- požar u objektu,
- prekid u napajanju,
- nasilno obijanje objekta,
- itd.

Na ovaj način, ostvaruje potpuna kontrola nad stanicama što omogućava brzo intervenisanje u slučaju bilo kakvih problema.
Fiksne radiokomunikacione stanice svojim radom ne zagađuju životnu sredinu i tehničko okruženje. Ni na koji način se ne zagađuju voda, vazduh i zemljište. Rad stanica ne proizvodi nikakvu buku ni vibracije, nema toplotnih ni hemijskih dejstava. U ograničenom prostoru eventualno može doći do pojave nedozvoljenog nivoa elektromagnetnog zračenja stanica, što je detaljno razmotreno u poglavljima koja slijede. Konačno, može se zaključiti da tokom normalnog rada, stanice ni na koji način ne ugrožavaju životnu i tehničku sredinu.
Prilikom projektovanja stanica, pored zahtjeva da stanice lokacijski ni na koji način ne ugrožavaju životno i tehničko okruženje, takođe mora da se vodi računa i o tome da se stanice u maksimalnoj mogućoj mjeri uklope u ovo okruženje. Ovaj drugi zahtjev se zadovoljava poštovanjem i ispunjenjem unaprijed postavljenih urbanističkih uslova za svaku posebnu lokaciju.
U toku eksploatacije objekta, komunalni otpad može nastati samo u slučaju boravka stručnih lica koja vrše potrebne intervencije na opremi. Ukoliko tom prilikom nastane komunalni otpad (ambalaža i sl.) takav otpad se sakuplja odgovarajuće vreće i odnosi do najbližeg kontejnera.
U toku eksploatacije, prilikom rada fiksne radiokomunikacione stanice neće doći do;

- odlaganja otpada na zemljište,

- vibracija ili
- toplote.

U toku eksploatacije stanice dolazi do trošenja baterija koje su ugrađene u dio prostora kabineta koji je konstruktivno određen isključivo za tu namjenu. Ove baterije je potrebno mijenjati nakon isteka radnog vijeka.

Prikaz tehnologije tretiranja svih vrsta otpadnih materija

U toku instalacije fiksne radiokomunikacione stanice stvara se manja količina otpada (ambalažni materijali pojedinih djelova stanice), koji će biti odložen u kontejner, s obzirom da se radi o komunalnom otpadu. Neće se stvarati građevinski otpad, jer je objekat već izveden i na njemu će se instalirati oprema.
Tretman baterija biće u skladu sa Planom upravljanja otpadom (zakonski uslov) i "Uredbom o načinu i postupku osnivanja sistema preuzimanja, sakupljanja i obrade otpadnih baterija i akumulatora i radu tog sistema" (Sl.l. CG, br. 39/12 i 47/12). Po isteku radnog vijeka baterija, Nosilac projekta je obavezan da ih po demontiranju iz fiksne radiokomunikacione stanice odmah preda (bez privremenog odlaganja) ovlašćenom preduzeću za tretman ove vrste otpada.
Prema Pravilniku o klasifikaciji otpada, katalogu otpada, postupcima obrade otpada, odnosno prerade i odstranjivanja otpada" (Sl.l. CG 64/24), ova vrsta otpada se svrstava u grupu 16 06 01*.
Nosilac projekta je dužan da vodi evidenciju o klasifikaciji i karakteristikama istrošenih baterija, kao vrste otpada, i da na osnovu toga priprema godišnje Izvještaje o otpadu koje će dostavljati Agenciji za zaštitu životne sredine, u skladu sa Zakonom o upravljanju otpadom ("Sl. list Crne Gore", br. 34/24 i 92/24).
U toku eksploatacije objekta, komunalni otpad može nastati samo u slučaju boravka stručnih lica koja vrše potrebne intervencije na opremi. Ukoliko tom prilikom nastane uobičajeni komunalni otpad (usled bacanja razne ambalaže i sl.) takav otpad se sakuplja odgovarajuće vreće i odnosi do u najbližeg kontejnera.

4. Izvještaj o postojećem stanju segmenata životne sredine

S obzirom da se lokacija projekta nalazi u gradskoj sredini, na parceli koja odavno trpi uticaje urbanog zagađenja, a imajući u vidu vrstu projekta za koji se radi predmetni Elaborat, smatramo da je moguće izvršiti procjenu uticaja na životnu sredinu sa raspoloživim podacima o stanju životne sredine, te nije rađeno ispitivanje postojećeg stanja životne sredine.

5. Opis razmatranih alternativa

Opredjeljenje za djelatnost koja se prezentira ovim Elaboratom, proizašla je iz činjenice da Nosilac projekta u ovoj oblasti ima veliko iskustvo i potrebu za širenjem djelatnosti i uvođenjem novih tehnologija.

Lokacija ili trasa

Nosilac projekta je pažljivo birao lokaciju, i odabrao onu koja ima najpovoljniji položaj sa uspostavljanje optimalne lokacije stanice, te u skladu sa propisima pribavio urbanističko tehničke uslove (nalaze se u prilogu Elaborata). U skladu sa izvršenim proračunima izvršen je i izbor antenskog sistema sa odgovarajućim azimutima i nagibima antena, kao i određivanje fiksnih radiokomunikacionih radio parametara servisne ćelije i njenih susjeda.
Položaj objekta fiksne radiokomunikacione stanice u okviru lokacije je definisan kroz Glavni projekat, tako da zadovoljava uslove predviđene namjeni, pri čemu planirana oprema, mora ispunjavati uslove i standarde u pogledu zaštite životne sredine.

Uticaji na segmente životne sredine i zdravlje ljudi

Shodno proračunima EM polja, ne očekuju se dodatni efekti na segmente životne sredine i zdravlje ljudi.

Proizvodni procese ili tehnologiju

S obzirom na lokaciju projekta, nije bilo alternativa u njegovom izvođenju. Funkcionisanje projekta je u skladu sa uslovima propisanim zakonskom regulativom, te savremenim tehničkim standarima na evropskom nivou.

Metode rada u toku izvođenja i funkcionisanja projekta

Izvođenje projekta je definisano Glavnim projektom, a sve u skladu sa Zakonom o izgradnji objekata („Sl. list CG", br. 19/25, 92/25 i 160/25). Izvršiće se montaža antena na postojećem nosaču. Statički uticaji za opterećenje antenskog nosača sopstvenom težinom, opterećenje nosača vjetrom kao i kombinacijom opterećenja uzeti su u obzir prilikom projektovanja nosača i analizirani u Glavnom projektu uređenja lokacije.
Funkcionisanje projekta je u skladu sa uslovima propisanim zakonskom regulativom, prije svega Zakonom o zaštiti od nejonizujućeg zračenja („Sl.l. CG" br. 35/13, 84/24 i 117/26) i Pravilnika o granicama izlaganja elektromagnetnim poljima („Sl. list CG", br. 06/15).

Planovi lokacija i nacrte projekta

Planovi lokacija su izrađeni u skladu sa UTU.

Vrsta i izbor materijala za izvođenje projekta

Kroz Glavni projekat definisani su materijali koji će se koristiti za izvođenje fiksne radiokomunikacione stanice. Predviđeni su standardni materijali koji se koriste za izvođenje ove vrste projekata i kroz glavni projekat nijesu obrađivana varijantna rješenja korišćenja drugih materijala.

Vremenski raspored za izvođenje i prestanak funkcionisanja projekta

Projektu nije predviđen rok trajanja, a vremenski period izvođenja projekta zavisiće od pravovremenog pribavljanja potrebne dokumentacije za izvođenje radova, odabira izvođača radova, prijave gradnje i vremenskih uslova.

Datum početka i završetka izvođenja

Datum početka, a samim tim i završetka izvođenja radova se u ovom trenutku ne može definisati (zavisi od dobijanja odgovarajućih Rješenja i saglasnosti). Procijenjeno vrijeme trajanja radova na postavljanju opreme, nakon pribavljanja Rješenja kojim se odobrava njeno postavljanje i puštanje u rad, iznosi 4 dana.

Veličina lokacije ili objekta

Površina projekta je određena u skladu sa vrstom opreme, raspoloživim prostorom i UTU. Shodno standardizovanoj opremi koja zahtijeva prostor koji posjeduje ova loakcija, a koja je u skladu sa pozicijom za dobro pokrivanje signalom šire okoline, nije bilo potrebe za traženjem alternativa.

Obim proizvodnje

Projektom se ne predviđa proizvodnja.

Kontrola zagađenja

Kako bi ciljevi zaštite životne sredine bili postignuti, funkcionisanje fiksne radiokomunikacione stanice na predmetnoj lokaciji mora biti usaglašeno sa svim propisima iz domena životne sredine.
Kontrola zagađenja mora biti u skladu sa Zakonom o zaštiti od nejonizujućeg zračenja („Sl.l. CG" br. 35/13, 84/24 i 117/26), Pravilnika o načinu prvih i periodičnih mjerenja nivoa elektromagnetnog polja („Službeni list CG", br. 56/15), Pravilnika o načinu vođenja evidencije o izvorima nejonizujućih zračenja („Službeni list CG", br. 56/15) i Pravilnika o granicama izlaganja elektromagnetnim poljima („Sl. list CG", br. 06/15).
Navodi koji su propisani u poglavlju 9. ovog Elaborata (Program praćenja uticaja na životnu sredinu) su osnovni kriterijumi za kontrolu zagađenja.

Uređenje odlaganja otpada uključujući reciklažu, ponovno korišćenje i konačno odlaganje

U toku instalacije fiksne radiokomunikacione stanice stvara se manja količina otpada (ambalažni materijali pojedinih djelova fiksne radiokomunikacione stanice), koji će biti odložen u kontejner, s obzirom da se radi o komunalnom otpadu. Neće se stvarati građevinski otpad, jer je objekat već izveden, a na njemu se montira oprema.
U toku eksploatacije fiksne radiokomunikacione stanice dolazi do trošenja baterija koje su ugrađene u dio prostora kabineta koji je konstruktivno određen isključivo za tu namjenu. Ove baterije je periodično potrebno zamijeniti i sa njima postupati u skladu sa Zakonom o upravljanju otpadom ("Sl. list Crne Gore", br. 34/24 i 92/24), te u ovom pogledu ne može biti alternativa. Tretman baterija biće i u skladu sa Planom upravljanja otpadom (zakonski uslov) i "Uredbom o načinu i postupku osnivanja sistema preuzimanja, sakupljanja i obrade otpadnih baterija i akumulatora i radu tog sistema" (Sl.l. CG, br. 39/12 i 47/12). Nij epredviđeno privremeno odlaganje zamijenjenih baterija.

Uređenje pristupa projektu i saobraćajnim putevima

Uređenje pristupa objektu je u skladu sa Planskim dokumentom, te se saobraćajna veza predmetnog projekta nije razmatrala u alternativama.

Odgovornost i procedure za upravljanje životnom sredinom

Sve aktivnosti i planovi budućih rješenja moraju biti usklađeni sa strategijom održivog razvoja Crne Gore. Takođe sva rješenja i projekti moraju biti usklađeni sa zahtjevima zaštite životne sredine, definisanim zakonskom procedurom.
U procesu izvođenja, Izvođač će biti odgovoran za procedure radi zaštite životne sredine (ovo se prije svega odnosi na upravljanje otpadom koji nastaje usled montaže opreme: ambalažni otpad koji treba odložiti u kontejnere jer se radi o komunalnom otpadu). Nosilac projekta će ovu obavezu definisati Ugovorom sa izvođačem radova.

Obuke

Svi koji učestvuju u procesu izvođenja i funkcionisanja projekta moraju biti obučeni za bezbjedan rad.

Monitoring

Tokom funkcionisanja predmetne fiksne radiokomunikacione stanice sve mjere predviđene za smanjenje uticaja na životnu sredinu treba da budu praćene i sprovođene od strane ovlašćene institucije. U tom smislu, potrebno je definisati moguće uticaje na životnu sredinu i tako procijeniti efikasnost predviđenih mjera.

Planovi za vanredne situacije

U toku funckionisanja projekta može doći do vanrednih situacija, koje se mogu ogledati u havarijskim oštećenjima fiksne radiokomunikacione stanice, što za posljedicu ima pojavu različitih otpadnih materijala koji u tom slučaju treba da budu uklonjeni sa lokacije. Projektnom dokumentacijom treba predvidjeti varijantna rješenja i načine uklanjanja otpadnih materijala koji bi nastali na ovaj način.

S obzirom da se radi o električnoj i elektronskoj opremi koja u vanrednim situacijama može postati otpad, sa njim je neophodno postupanje u skladu sa Zakonom o upravljanju otpadom ("Sl. list Crne Gore", br. 34/24 i 92/24), odnosno Pravilniku o klasifikaciji otpada, katalogu otpada, postupcima obrade otpada, odnosno prerade i odstranjivanja otpada" (Sl.l. CG br. 64/24). Ove vrste otpada, zajedno sa baterijama se bez privremenog skladištenja trebaju predati ovlašćenim sakupljačima.

Uklanjanje projekta i dovođenje lokacije u prvobitno stanje

Nakon završetka trajanja projekta na predmetnoj lokaciji ista se mora dovesti u prvobitno stanje. Dakle, sa lokacije je neophodno ukloniti sve elemente projekta, te sanirati eventualna oštećenja nastala usled postavljanja projekta.

6. Opis segmenata životne sredine

S obzirom na djelatnost navedenog projekta, smatramo da je njegov uticaj na životnu sredinu određen eksploatacijom, te da se u fazi izvođenja ne mogu očekivati uticaj na životnu sredinu.
S obzirom na to da za konkretnu lokaciju ne posjedujemo podatke, odnosno ne postoje javno dostupni podaci, u daljem tekstu saopštavamo podatke o širem okruženju. Svakako, imajući u vidu vrstu projekta za koji se radi predmetni Elaborat, smatramo da nedostatak ovih podataka ne može značajnije uticati na procjenu uticaja projekta na životnu sredinu.
Takođe, imajući u vidu opisane segmente životne sredine u sklopu poglavlja 2. Elaborata, ovdje ćemo prikazati širi opis onih segmenata životne sredine na koji stanice eventualno može imati uticaj.

Naseljenost i koncentracija stanovništa

Broj stanovnika za Podgoricu prema podacima Popisa od 1948. do 2023. godine prikazan je u tabeli 5.1.

Tabela 5.1 Stanovništvo Podgorice

Stanovništvo prema popisima								
1948	1953	1961	1971	1981	1991	2003	2011	2023
48417	55539	72219	98796	132290	152025	169132	187085	179505

Predmetni projekat se realizuje na objektu koji je dio strukture željezničke stanice. U okruženju se nalazi manji broj individualnih stambenih objekata i objekti hotelsko-ugostiteljske namjene. Ne raspolažemo podacima o broju putnika na željezničkoj stanici ili broju stanovnika u bližem okruženju lokacije ali se može reći da se radi o slabo naseljenom području.

Zdravlje ljudi

Tokom 2024.g. je broj posjeta domovima zdravlja u Crnoj Gori iznosio 286 hiljada, dok je broj posjeta u ordinacijma u bolnicama i specijalističkim ambulantama bio 992 hiljade. Ne raspolažemo zdravstvenim podacima o zdravlju ljudi u bližem okruženju projekta.

Rad fiksnih radiokomunikacionih može uticati na zdravlje ljudi u slučaju da se ljudi nađu u zoni nedozvoljenog zračenja (zona zračenja za ovu fiksnu radiokomunikacionu je prikazana u okviru poglavlja 7. Elaborata).

Zbog naglog rasta broja izvora elektromagnetnog zračenja u životnoj sredini u poslednjoj deceniji, posebno u domenu mobilnih telekomunikacija, javnost je zabrinuta zbog mogudih štetnih posledica po zdravlje. Naučni stav po pitanju uticaja nejonizujudih zračenja na ljude objavljuju nezavisne naučne međunarodne ili nacionalne organizacije, među kojima glavnu ulogu ima Međunarodna komisija za zaštitu od nejonizujudih zračenja (ICNIRP), nezavisna, naučna, formalno priznata nevladina organizacija od strane SZO (Svetske Zdravstvene organizacije), koja procjenjuje naučne rezultate iz cijelog sveta. Elektromagnetno zračenje predstavlja vremensku promjenu elektromagnetnog polja, koja se u vakuumu širi brzinom oko 300.000 km/s. Iako ga djelimo u razne podtipove zračenja (vidljiva svetlost, mikrotalasi, radiotalasi, rendgenski zraci...) riječ je svugdje o istom fenomenu - promjeni elektromagnetnog polja (EM). Za različita svojstva tih podtipova odgovorna je različita količina energije koju posjeduju kao i drugačije osobine prostiranja (propagacije) u zavisnosti od frekvencije iz čega neposredno slijedi i drugačiji uticaj na žive organizme.

Količina apsorbovane energije u ljudskom tijelu zavisi od frekvencije elektromagnetnog zračenja kome je čovjek izložen. U zavisnosni od frekvencije, količina energije koje je ljudsko tijelo sposobno da apsorbuje menja se na sledeći način:

- Na frekvencijama od 100kHz do 20MHz - veće količine energije apsorbuju se u vratu i nogama; količina apsorbovane energije značajno opada sa opadanjem frekvencije;
- Na frekvencijama od 20MHz do 300MHz - relativno velike količine energije apsorbuje se u čitavom tijelu, dok je pri rezonanciji apsorpcija viša u predjelu glave;
- Na frekvencijama od 300MHz do nekoliko GHz - dolazi do značajne, lokalne, neuniformne apsorpcije;
- Na frekvencijama iznad 10GHz - do apsorpcije dolazi na površini tijela.

U toku svog rada elektronski uređaji emituju određeno elektromagnetno polje u svojoj okolini i doprinose nivou elektromagnetne intereferencije. Elektronski uređaji, među koje spadaju i fiksne radiokomunikacione stanice, koji emituju elektromagnetne talase u opsegu od 1Hz do 300GHz, smatraju se izvorima nejonizujućeg zračenja. GSM sistem funkcioniše u opsezima 900 MHz i 1800 MHz, UMTS sistem funkcioniše u opsegu 2100MHz, dok LTE sistem može da koristi opseg u okolini 800MHz i 1800MHz. Povećana količina apsorbovane elektromagnetne energije emitovane u ovim opsezima, u čovekovom tijelu izaziva termičke (toplotne) i stimulativne efekte. Termički efekti su jedini biološki efekti koji se sa najvećom sigurnošdu mogu dokazati, kada se govori o izlaganju živih organizama RF zračenjima. Termički (toplotni) efekat se ogleda u promjeni temperature dijela tijela izloženog povećanoj koncentraciji elektromagnetnog zračenja (tkivo se zagrijeva). Ukoliko je izloženo tkivo manje prokrvljeno, efekat je izraženiji. Prekomjerni porast temperature ljudskog organizma može prouzrokovati štetne zdravstvene efekte kao što su: dehidratacija organizma, toplotni šok, kardiovaskularni problemi itd. Djeca imaju isti termoregulacioni mehanizam kao i odrasli, ali su osjetljiviji na dehidrataciju organizma[1]. Stimulativni efekat se ogleda u pojavi nadražaja nervnih i mišićnih ćelija, što može dovesti do veće razdražljivosti i umora, naročito pri dugom izlaganju elektromagnetnoj energiji. Intenzitet efekata raste sa povećanjem količine apsorbovane energije. Zbog toga su ovi efekti dominantni u neposrednoj okolini izvora zračenja. Sa udaljavanjem od izvora elektromagnetne emisije, količina apsorbovane energije

[1] Exposure to high frequency electromagnetic fields, biological effects and health consequences (100 kHz-300 GHz), ICNIRP 16/2009

opada a time se smanjuje uticaj zračenja na ljudski organizam. Uticaj elektromagnetnih talasa je kumulativnog karaktera i direktno je srazmjeran dužini ekspozicije. Sa porastom broja novih tehnologija u životnom okruženju, ljudi su konstantno izloženi nižim nivoima EM zračenja koji nisu u stanju da prouzrokuju termičke efekte. Efekti koji nastaju usled izloženosti nižim nivoima polja klasifikovani su kao netermički efekti. Na primjer, korišćenje mobilnih telefona kao posledicu ima izlaganje dijela glave, uključujudi moždana tkiva, nejonizujućem elektromagnetnom zračenju koje nije povezano sa značajnijim porastom temperature (maksimalno 0,2°C)[2]. Za razliku od izloženosti zrečenjima mobilnih telefona, koji se nalaze u zoni bliskog polja čovjekovog mozga, izloženost ljudi niskim nivoima elektromagnetnih polja koja potiču od fiksnih radiokomunikacionih za mobilnu telefoniju ne može biti povezana sa povećanjem temperature bioloških tkiva. Nakon izlaganja RF poljima koje emituju fiksne radiokomunikacione stanice i drugi EM uređaji kod pojedinaca se može javiti niz nespecifičnih simptoma. Simptomi su najčešće dermatološki (crvenilo, peckanje i peckanje), odnosno vegetativni (umor, poteškoće koncentracije, vrtoglavica, mučnine, probavne smetnje, itd.). U literaturi su ovi simptomi definisani kao "Elektromagnetna preosetljivost" i do danas, nije ustanovljena čvrsta povezanost između izloženosti elektromagnetnim poljima i ovih efekata.[3]

U vezi postojanja mogudih netermičkih efekata postoje kontradiktorna mišljenja[4] tako da se očekuje dalji istraživački rad u ovoj oblasti koji de dokazati ili opovrgnuti postojanje ovih efekata. Osnovni zaključak vezan za kratkotrajno izlaganje nejonizujućim elektromagnetnim zračenjima koje emituju izvori iz RF spektra, jeste da su termički efekti jedini koji su ustanovljeni i naučno dokazani. Oni su i služili kao osnova prilikom definisanja važećih međunarodnih standarda i preporuka. Pitanja vezana za efekte dugotrajne izloženosti RF zračenju na ljudski organizam, uglavnom se odnose na mogućnost pojave kancerogenih oboljenja. Jedan od glavnih problema u epidemiološkim studijama jeste, kao i kod efektata koji se javljaju pri kratkotrajnoj izloženosti, procjena izlaganja. U međuvremenu je objavljeno više epidemioloških studija rađenih na ljudima i eksperimentalnih studija rađenih na životinjama. Prema podacima "INTERPHONE"[5] Studije, koja je istraživala rizike pojave tumora na mozgu usled korišćenja mobilnih telefona, ne postoje čvrsti dokazi koji bi ukazali na postojanje veze između izloženosti nejonizujudem EM zračenju i razvoja kancera kod ljudi. Prema izvještaju Međunarodne komisije za ispitivanje kancerogenih oboljenja IARC (International Agency for Research on Cancer), baziranim na Studijama objavljenim pod okriljem Svetske Zdravstvene organizacije, iz maja 2011. godine, elektomagnetno polje koje potiče od mobilnih telefona može se smamtrati potencijalnim uzročnikom kancera i svrstano je u grupu 2B potencijalnih izazivača kancera kod ljudi. Međutim, nove Studije o tumorima mozga i drugim tumorima glave, čija su istraživanja bazirana na dužim periodima izlaganja, kao i statistike pojave kancera iz različitih zemalja, ne daju jasne zaključke u povezanosti upotrebe

[2] Vulević Branislav i Čedomir Belić. 2012., JP "Nuklearni objekti Srbije" „Određivanje nivoa radiofrekvencijskog zračenja u životnoj sredini." Ecologica 67: 497–500

[3] EMPHASIS project ("Non-specific physical symptoms in relation to the actual and perceived exposure to EMF and the underlying mechanisms; a multidisciplinary approach"), The Netherlands Organization for Health Research and Developmen, 2015
Kelfkens G, Baliatsas C, Bolte J, Van Kamp I. ECOLOG based estimation of exposure to mobile phone base stations in the Netherlands. Proceedings: 7th International Workshop on Biological Effects of EMF. Valletta: Electromagnetic Research Group (EMRG); 2012. ISBN:978-99957-0-361-5.
BALIATSAS, C., VAN KAMP, I., HOOIVELD, M., YZERMANS, J. & LEBRET, E. 2014. Comparing nonspecific physical symptoms in environmentally sensitive patients: prevalence, duration, functional status and illness behavior. J Psychosom Res, 76, 405-13.
Bolte JFB, Eikelboom T. Personal radiofrequency electromagnetic field measurements in the Netherlands: Exposure level and variability for everyday activities, times of day and types of area. Environment International.
2012;48:133–142.

[4] Potential health effects of exposure to electromagnetic fields (EMF), Scientific Committee on Emerging and Newly Identified Health Risks, 2015

[5] INTERPHONE Study Group, Brain tumor risk in relation to mobile telephone use: results of the INTERPHONE international case-control study, Int.J. Epidemiol., 39, p. 675-694, 2010.

mobilnih telefona i pojavi glioma ili drugih tumora glave kod odraslih[6]. U mišljenju Naučnog odbora za nove i novoutvrđene zdravstvene rizike (SCENIHR) pri Evropskoj komisiji iz januara 2015.godine navodi se da su dokazi za povećani rizik pojave raka mozga (gliom) postali slabiji, dok je mogućnost povezanosti s rakom uha (akustički neurom) potrebno dodatno istražiti. Istraživanja povezanosti razvoja raka u detinjstvu i izloženosti RF predajnicima ne ukazuju na postojanje bilo kakve veze. Analizirana naučna literatura uključuje više od 700 istraživanja sprovedenih nakon 2009. godine. U suštini, zaključci i rezultati aktuelnih naučnih istraživanja pokazuju da štetni uticaji po zdravlje ne postoje ako izloženost ostane ispod granica preporučenih zakonodavstvom EU-a. Potrebno je naglasiti da je u čovjekovom svakodnevnom okruženju izloženost elektromagnetnom polju koje potiče od mobilnih telefona mnogostruko veća od izloženosti poljima koja potiču od fiksnih radiokomunikacionih za mobilnu telefoniju, budući da se čovjek uvek nalazi u tzv. dalekom polju zračenja mobilnih antena. Izloženost zračenju mobilnih telefona u polju loše pokrivenosti mnogostruko je veća od izloženosti čovekovog mozga u mreži pokrivenoj većim brojem fiksnih radiokomunikacionih. Mobilni uređaji koji su bliži fiksnim radiokomunikacionim koriste manju snagu za slanje signala ka stanici i na taj način stavraju manje elektromagnetno polje u blizini mozga korisnika u odnosu na polje koje se stvara u blizini mobilnih telefona korisnika koji su udaljeniji od fiksnih radiokomunikacionih. Iz tog razloga, izvođenjem mobilne mreže sa većim brojem fiksnih radiokomunikacionih smanjuje se udaljenost između fiksne radiokomunikacione stanice i korisnika čime se na posredan način smanjuje izloženost ljudi zračenju mobilnih telefona.

Biodiverzitet (flora i fauna)

Razvoj raznovrsnog biljnog i životinjskog sveta na području Podgorice uslovljen je geografskim položajem, kao i geološko - geomorfološkim i klimatskim karakteristikama.
Flora Podgorice je prikazana u poglavlju 2., a s obzirom da se projekat planira na izgrađenom objektu, to floru u ovom dijelu nećemo prikazati.
Faunu urbanog dijela Podgorice područja čine sitniji sisari, poput slijepih miševa (Chiroptera) (sve vrste zakonom su zaštićene u Crnoj Gori), glodari (pacov, miševi), jež (*Erinaceus europaeus*); od predstavnika ornitofaune u urbanom (gradskom) dijelu Podgorice i/ili na teritoriji cijele opštine, prisutne vrste su većinom i zakonom zaštićene, a prikazane su u poglavlju 2. ovog Elaborata.
U okruženju lokacije, gmizavci su predstavljeni gušterima (npr. *Lacertidae, Anguidae*), zmijama i šumskom kornjačom (*Testudo hermanii*) koja je zaštićena u Crnoj Gori (kao i pojedine vrste guštera i zmija, predstavnici navedenih familija). Među brojnim beskičmenjacima, najbrojniji su insekti, a među njima dominiraju Coleoptera, Heteroptera, Diptera, Lepidoptera.
Od predstavnika faune ovdje se može očekivati privremeni boravak manjih ptica (vrabac, golub), guštera (npr. *Lacertidae*), beskičmenjaka (od proljeća do kasne jeseni odnosno u povoljnom periodu za očekivati je prisustvo insekata iz grupe Coleoptera, Heteroptera, Diptera, Lepidoptera).
Imajući u vidu lokaciju projekta, može se zaključiti da na ovom prostoru nije registrovano postojanje zaštićenih biljnih i životinjskih vrsta niti njihovih staništa.
Svakako, na osnovu karakteristika projekta, odnosno njegovog mogućeg uticaja na pojedine segmente životne sredine, smatramo da nije potrebno raditi posebne studije i analize stanja flore i faune ovog područja.

[6] Swedish Radiation Safety Authority - Recent Research on EMF and Health Risk - Tenth report from SSM's Scientific Council on Electromagnetic Fields, 2015

Zemljište (zauzimanje/korišćenje zemljišta, kvalitet zemljišta, geološke i geomorfološke karakteristike)

Na predmetnoj lokaciji je zastupljeno smeđe zemljište na fluvioglacijalnom nanosu, vrlo plitko (izvor: Pedološka karta Crne Gore, 1:50000, Zavod za unapređivanje poljoprivrede Titograda, 1966.g. i Atlas zemljišta Crne Gore, Burić M., Fuštić B. & Bulajić P., 2017., CANU, Podgorica).
Podatke o kvalitetu zemljišta ove lokacije ne posjedujemo.
Podgorica, sa geološkog aspekta, leži na terenima koje izgrađuju kenozojski fluvioglacijalni sedimenti kvartara, ravni tereni i mezozojski sedimenti kredne starosti (brda). Teren čine kompleks vezanih, nevezanih, rjeđe poluvezanih sedimenata fluvioglacijalnih terasa.
Geološku građu šireg prostora Podgorice čine sedimentne tvorevine kredne i kvartarne starosti. Kredni sedimenti predstavljeni su krečnjacima i dolomitima donje i gornje krede.
Predmetnu lokaciju izgrađuju dolomiti i dolomitični krečnjaci.
Osnovne crte reljefa u geomorfološkom smislu, ovo područje zadobija krajem oligocena i početkom miocena, a današnji izgled stiče za vrijeme kvartara, uglavnom erozionim procesima koji su se odvijali na ovom i znatno širem prostoru u toku ledenog i postledenog doba. Srodni procesi se odvijaju i sada.
Teren na kome se planira izvođenje projekta spada u kategoriju stabilnih terena, po podobnosti za urbanizaciju bez ikakavih ograničenja. Sa geomorfološkog aspekta, teren je šljunkovit i pjeskovit, neravnomjernog granulometrijskog sastava i promjenljivog stepena vezivnosti.

Tlo (organske materije, erozija, zbijenost, zatvaranje tla)

Tlo na lokaciji projekta je takvo da ne može doći do njegovog narušavanja.

Vode (hidromorfološke promjene, količinu i kvalitet sa posebnim osvrtom na ispuste otpadnih voda)

U bližem okruženju projekta nema vodnih objekata.

Vazduh (kvalitet vazduha)

Središnji položaj Crne Gore, između subtropskih krajeva sa visokim vazdušnim pritiskom i kontinentalnih oblasti sa niskim vazdušnim pritiskom, uslovljava da se iznad nje odvija intezivna cirkulacija vazdušnih masa iz toplih područja Afrike i hladnih iz sjevernog polarnog kruga.
Kvalitet vazduha u pojedinim djelovima Podgorice zavisi od više faktora, a najviše od gustine saobraćaja i prisustva industrijskih pogona.
D.O.O. Centar za ekotoksikološka ispitivanja Podgorica (CETI), realizovao je ispitivanje kvaliteta vazduha u skladu sa Programom monitoringa vazduha na teritoriji Glavnog grada Podgorice u 2023. i 2024. godini. Prema Godišnjem Izvještaju o realizaciji programa monitoringa vazuha na teritoriji Glavnog Grada Podgorice u 2024. godini[7] (D.O.O. CETI, novembar 2024.g.) prikazujemo raspoložive podatke o kvalitetu vazduha u Podgorici na mjernom mjestu: „Stari Aerodrom" (ne postoji mjerno mjesto u blizini projektne lokacije. Mjerno mjesto sa kojeg su podaci je na trasi bulevara Josipa Broza, u blizini prometnih

[7] Godišnji Izvještaj o realizaciji programa monitoringa vazduha na teritoriji Glavnog Grada Podgorice u 2024. godini (D.O.O. CETI, novembar 2024.g.)

saobraćajnica, raskrsnica (u blizini supermarketa „VOLI"), radi procjene zagađenja koje potiče od saobraćaja.) kako bi dobili uvid u kvalitet vazduha:

- Četrnaest dnevnih srednjih vrijednosti suspendovanih čestica PM_{10} (56 dana validnih mjerenja) je bilo iznad propisane norme od 50 µg/m^3, Izračunati percentil 90,4 za PM_{10} koji se koristi za ocjenu kvaliteta vazduha kod povremenih mjerenja (93,48 µg/m^3) je iznad propisane granične vrijednosti.
- Sve izmjerene koncentracije sumpor dioksida (jednočasovne srednje vrijednosti i dnevne srednje vrijednosti) tokom mjerenja u 2024.. su bile ispod propisanih graničnih vrijednost od 350 µg/m^3 odnosno125 µg/m^3.
- Sve srednje vrijednosti jednočasovnih prosjeka azot dioksida, tokom mjerenja u 2024.godini na ovoj lokaciji, su bile ispod propisanih graničnih vrijednosti. Srednja godišnja koncentacija azot dioksida (46,20 µg/m^3) je bila iznad godišnje srednje vrijednosti od 40 µg/m^3.
- Sve maksimalne dnevne osmočasovne srednje koncentracije ugljen monoksida su bile ispod propisane granične vrijednosti.
- Maksimalne dnevne osmočasovne srednje koncentracije ozona su svih 56 dana mjerenja bile ispod propisane ciljne vrijednosti.
- PM_{10} su analizirane na sadržaj teških metala za koje su propisani standardi kvaliteta vazduha na godišnjem nivou,
- Sadržaj olova, računat kao srednja vrijednost sedmičnih uzoraka, je bio ispod propisane granične vrijednosti. Sadržaji kadmijuma, nikla i arsena su bili ispod ciljne vrijednosti propisane radi zaštite zdravlja ljudi.
- Srednja koncentracija osam zbirnih sedmičnih uzoraka benzo(a)pirena u suspendovanim česticama (PM_{10}) je 2.72 ng/m^3 i veća je u odnosu na propisanu ciljnu vrijednost od 1 ng/m^3.

Klima (emisija gasova sa efektom staklene bašte)

Klimatske karakteristike područja grada Podgorice determinišu geografski položaj, reljef, nadmorska visina, blizina mora. Blizina Jadranskog mora i reljef su glavni modifikatori klime u Crnoj Gori. Uticaj mora je posebno jak na primorski pojas i Zetsko - Bjelopavlićku ravnicu.
Usled antropogenog djelovanja u samom gradu se javljaju mikroklimatske razlike –temperatura i u centru je za 1-4°C veća od temperature u okoline grada, a relativna vlažnost niža za oko 5% (Izvor: Statistički godišnjak Crne Gore za 2019., MONSTAT).
Za sagledavanje klimatskih uslova na području Podgorice potrebno je poznavati uticajne klimatske faktore: kretanje temperature vazduha, vlažnost, oblačnost, insolaciju, padavine i vjetrove.
Podatke o klimatskim parametrima saopštavamo na osnovu Statističkog godišnjaka Crne Gore za 2019., MONSTAT.
Srednje mjesečne temperature vazduha na području Podgorice se kreću od 6,7 ^{o}C u decembru do 27,5^{o}C u julu. Srednje godišnje temperature vazduha iznose 17,6^{o}C.
Najveće temperature (iznad 35 ^{o}C) javljaju se u julu i avgustu, dok je najhladniji mjesec decembar.
Količinu i raspored padavina, pored reljefa određuje udaljenost mjesta od mora.
Prostor Zetsko-Bjelopavlićke ravnice i basen Skadarskog jezera pripada submedite-ranskom klimatskom području sa izraženom godišnjom oscilasijom temperature, sa suvim i toplim ljetima i relativno blagim zimama sa dosta padavina.

Materijalna dobra i postojeći objekti

Projekat se planira na lokaciji na kojoj nema materijalnih dobara koja bi mogla biti ugrožena realizacijom projekta.

Kulturno nasljeđe-nepokretna kulturna dobra

Na lokaciji nema dobara iz kulturno istorijske baštine.

Predio i topografija

Pejzaž predstavlja sliku ekološke vrijednosti okruženja i usklađenosti prirodnih i stvorenih komponenti. Kvalitativna i kvantitativna analiza pejzaža vrši se njegovim rastavljanjem na dvije kategorije: fizičke-materijalne karakteristike i afektivne-psihološke karakteristike.
Fizičke karakteristike se dijele na prirodne (morfologija terena, vegetacija, površinske vode) i stvorene (obrađenost i izgrađenost). U psihološke odlike spadaju životopisnost, jedinstvo, koherentnost, harmonija i drugo.
Područje projekta je smješteno u pejzaž okarakterisan izgrađenim objektima, željezničkom prugom, autobuskom stanicom, individualnim stambenim objektima, te ostalim sadržajima urbanog prostora.

Izgrađenost prostora lokacije i njene okoline

Prostor na kome se nalazi predmetna lokacija, predstavlja urbano područje pored gradskih saobraćajnica, željezničke pruge, okarakterisano prisustvom vodovodne, saobraćajne i elektromreže.

7. Opis mogućih značajnih uticaja

S razvojem mobilnih komunikacija i sa sve većim brojem korisnika usluga, raste i potreba za fiksnim radiokomunikacionim i antenama bez kojih mobilna komunikacija nije moguća. Aktuelišu se i istraživanja o uticaju elektromagnetnog zračenja.
Čovjek je svakodnevno izložen različitim zračenjima od kojih većina, pri umjerenoj izloženosti, ne utiče na zdravlje. Kad se govori o mobilnoj telefoniji, često se u negativnom kontekstu spominje elektromagnetno zračenje, i ako je ono prisutno svuda oko nas i može poticati iz prirodnih i vještačkih izvora. Svjetlost koju proizvode svjetiljke u domaćinstvima ili radiotalasi samo su najjednostavniji primjeri elektromagnetnog zračenja - zrače i ostali kućni uređaji, dalekovodi, TV antene, radiokomunikacioni sistemi. Čovjek je neprestano izložen i drugim vrstama elektromagnetnog zračenja:

- zračenja u području radiofrekvencija: AM i FM radio, TV, fiksne radiokomunikacione stanice, radari, dalekovodi, GSM uređaji, tosteri, mikrotalasne peći,
- infracrvena zračenja i vidljiva svjetlost,
- ultraljubičasta svjetlost, rendgensko i gama zračenje.

Dopušteni nivoi elektromagnetnog zračenja

U Crnoj Gori zaštita od nejonizujućeg zračenja se uređuje Zakonom o zaštiti od nejonizujućih zračenja, („Sl.l. CG" br. 35/13, 84/24 i 117/26), sa podzakonskim aktima. Setom ovih podzakonskih propisa se uređuju granice izlaganja elektromagnetnim poljima, mjerenja nivoa elektromagnetnog polja (prva i periodična mjerenja), akcioni program o sprovođenju mjera zaštite od nejonizujućih zračenja i sl.
Pravilnikom o granicama izlaganja elektromagnetnim poljima Sl.l. CG br. 06/15, slično CENELEC-ovom (CENELEC - European Committee for Electrotechnical Standardization) dokumentu (30.11.1994.g „Human exposure to elektromagnetic fields - High frequency (10 kHz to 300 GHz)" (ENV 50166-2)), se propisuju granice izlaganja elektromagnetnim poljima za stanovništvo i profesionalno izložena lica i lica odgovorna za sprovođenje mjera zaštite od nejonizujućih zračenja.

Norme za profesionalno izložena lica i lica odgovorna za sprovođenje mjera zaštite od nejonizujućih zračenja prema Pravilniku o granicama izlaganja elektromagnetnim poljima Sl.l. CG br. 06/15

Granične vrijednosti izloženosti za uticaje na zdravlje za frekvencije od 100 kHz do 6 GHz date u sledećoj tabeli su ograničenja za energiju i snagu koje se apsorbuju po jedinici mase tjelesnog tkiva kao posljedica izloženosti električnim i magnetnim poljima.

Tabela 7.1. Granične vrijednosti izloženosti za uticaje na zdravlje za elektromagnetna polja frekvencija od 100 kHz do 6 GHz

Granične vrijednosti izloženosti za uticaje na zdravlje	Vrijednosti apsorbovane snage (SAR) usrednjene u toku bilo kog 6-minutnog vremenskog intervala
Granične vrijednosti izloženosti za toplotno opterećenje cijelog tijela izražene kao usrednjena apsorbovana snaga (SAR)	0,4 W/kg
Granične vrijednosti izloženosti za toplotno opterećenje glave i trupa izražene kao lokalizovana apsorbovana snaga (SAR) u tijelu	10 W/kg
Granične vrijednosti izloženosti za toplotno opterećenje ekstremiteta izražene kao apsorbovana snaga (SAR) lokalizovana u ekstremitetima	20 W/kg

Granične vrijednosti izloženosti za uticaje na čula za frekvencije od 0,3 do 6 GHz date u donjoj tabeli su ograničenja za apsorbovanu energiju u tkivu glave male mase koja je posljedica izloženosti elektromagnetnim poljima.

Tabela 7.2. Granične vrijednosti izloženosti za uticaje na zdravlje za elektromagnetna polja frekvencija od 0,3 do 6 GHz

Frekvencijski opseg	Lokalizovana specifična apsorbovana energija (SA)
0,3 GHz ≤ f ≤ 6 GHz	10 mJ/kg

Granične vrijednosti izloženosti za uticaje na zdravlje za frekvencije iznad 6 GHz date u donjoj tabeli su ograničenja za energiju i gustinu snage elektromagnetnih talasa na površini tijela.

Tabela 7.3. Granične vrijednosti izloženosti za uticaje na zdravlje za elektromagnetna polja frekvencija od 6 do 300 GHz

Frekvencijski opseg	Granične vrijednosti izloženosti za uticaje na zdravlje povezane sa gustinom snage
6 GHz ≤ f ≤ 300 GHz	50 W/m^2

Vrijednosti upozorenja za izloženost električnim (ALs(E)) i magnetnim (ALs(B)) poljima izvedene su iz specifične apsorbovane snage (SAR) ili graničnih vrijednosti izloženosti za gustinu snage datih u tabelama 7.1. i 7.2. na osnovu pragova koji se odnose na unutrašnje termičke efekte koji su posljedica (spoljašnjih) električnih i magnetnih polja, i date su u tabeli 7.4.

Tabela 7.4. Vrijednosti upozorenja izloženosti električnim poljima frekvencija 100kHz do 300GHz

Frekvencijski opseg	Vrijednosti upozorenja (ALs(E)) za jačinu električnog polja [V/m] (RMS)	Vrijednosti upozorenja (ALs(B)) za magnetnu indukciju [μT] (RMS)	Vrijednosti upozorenja (ALs(S)) za gustinu snage [W/m^2]
100 kHz ≤ f < 1 MHz	$6{,}1 \times 10^2$	$2{,}0 \times 10^6/f$	—
1 MHz ≤ f < 10 MHz	$6{,}1 \times 10^8/f$	$2{,}0 \times 10^6/f$	—
10 MHz ≤ f < 400 MHz	61	0,2	—
400 MHz ≤ f < 2 GHz	$3 \times 10^{-3}\sqrt{f}$	$1{,}0 \times 10^{-5}\sqrt{f}$	—
2 GHz ≤ f < 6 GHz	$1{,}4 \times 10^2$	$4{,}5 \times 10^{-1}$	—
6 GHz ≤ f ≤ 300 GHz	$1{,}4 \times 10^2$	$4{,}5 \times 10^{-1}$	50

Granične vrijednosti (osnovna ograničenja) za izloženost stanovništva elektromagnetnim poljima prema Pravilniku o granicama izlaganja elektromagnetnim poljima Sl.l. CG br. 06/15

Granične vrijednosti (osnovna ograničenja) za izloženost vremenski promjenljivim električnim i magnetnim poljima frekvencije između 100 kHz i 300 GHz (visoko-frekvencijska polja), u zavisnosti od frekvencije i efekata koje izaziva izlaganje takvim poljima, date su u tabeli 7.5. Vrijednosti upozorenja za izloženost elektromagnetnim poljima frekvencije između 100 kHz i 300 GHz za pojedinačnu frekvenciju za opštu javnu izloženost stanovništva date su u tabeli 7.6.

Tabela 7.5. Granične vrijednosti za izloženost elektromagnetnim poljima frekvencija između 100 kHz i 300 GHz za opštu populaciju

Frekvencijski opseg	Gustina struje u glavi i trupu, J [mA/m²] (RMS)	Specifična apsorbovana snaga, SAR [W/kg]			Gustina snage, S [W/m²]
		usrednjeno po cijelom tijelu	lokalizovano u glavi i trupu	lokalizovano u ekstremitetima	
100 kHz – 10 MHz	f/500	0,08	2	4	-
10 MHz – 10 GHz	-	0,08	2	4	-
10 – 300 GHz	-	-	-	-	10

Tabela 7.6. Vrijednosti upozorenja za izloženost elektromagnetnim poljima frekvencije između 100 kHz i 300 GHz za pojedinačnu frekvenciju za opštu javnu izloženost stanovništva

Frekvencijski opseg	Jačina električnog polja, E [V/m]	Jačina magnetnog polja, H [A/m]	Magnetna indukcija, B [μT]	Gustina snage ekvivalentnog ravanskog talasa, S_{ekv} [W/m²]
100-150 kHz	87	5	6,25	-
0,15 – 1 MHz	87	$0{,}73/f$	$0{,}92/f$	-
1 – 10 MHz	$87/\sqrt{f}$	$0{,}73/f$	$0{,}92/f$	-
10 – 400 MHz	28	0,073	0,092	2
400 – 2000 MHz	$1{,}375\times\sqrt{f}$	$3{,}7\times10^{-3}\times\sqrt{f}$	$4{,}6\times10^{-3}\times\sqrt{f}$	f/200
2 – 300 GHz	61	0,16	0,2	10

Prema datim tabelama, norma za opštu ljudsku populaciju u pogledu jačine električnog polja iznosi 1,375√f V/m (što na učestanosti 900 MHz iznosi 41,25 V/m), a u opsegu 2-300 GHz iznosi 61 V/m. Pravilnikom se takođe se definišu i vrijednosti upozorenja (referentni nivoi) relevantnih fizičkih veličina za izloženost stanovništva elektromagnetnim poljima u području povećane osjetljivosti za pojedinačnu frekvenciju, i one su date u sledećoj tabeli.

Tabela 7.7. Vrijednosti upozorenja za izloženost stanovništva elektromagnetnim poljima frekvencije 100kHz do 300GHz za pojedinačnu frekvenciju u području povećane osjetljivosti

Frekvencijski opseg	Jačina električnog polja, E [V/m]	Jačina magnetnog polja, H [A/m]	Magnetna indukcija, B [μT]	Gustina snage ekvivalentnog ravanskog talasa, S_{ekv} [W/m²]
100 – 150 kHz	43,5	2,5	3,125	-
0,15 – 1 MHz	43,5	$0{,}37/f$	$0{,}46/f$	-
1 – 10 MHz	$43{,}5/\sqrt{f}$	$0{,}37/f$	$0{,}46/f$	-
10 – 400 MHz	14	0,037	0,046	0,5
400 – 2000 MHz	$0{,}7\times\sqrt{f}$	$1{,}85\times10^{-3}\times\sqrt{f}$	$2{,}3\times10^{-3}\times\sqrt{f}$	$1{,}25\times10^{-3}\times f$
2 – 300 GHz	31	0,08	0,10	2,5

U praksi je vrlo čest slučaj istovremenog uticaja EM zračenja koje potiče od više izvora različitog nivoa i frekvencije. Pri takvom scenariju, za potrebe analize uticaja EM zračenja na zdravlje ljudi treba razmotriti kumulativni uticaj svih predajnika.

Prema važećem Pravilniku, uslovi koji moraju biti ispunjeni u slučaju istovremene izloženosti elektromagnetnim poljima više stacionarnih izvora različitih frekvencija (između 100 kHz i 300 GHz) u pogledu vrijednosti upozorenja su:

$$\sum_{j=1}^{N_g}\left[\frac{E_j\left(f_j\right)}{E_{L,j}}\right]^2 \le 1 \text{ i } \sum_{j=1}^{N_g}\left[\frac{H_j\left(f_j\right)}{H_{L,j}}\right]^2 \le 1,\ f_j \in \left[100\text{ kHz}, 300\text{ GHz}\right]$$

gdje je:
E_j - efektivna vrijednost jačine električnog polja u V/m na frekvenciji f_j;
$E_{L,j}$ - efektivna vrijednost jačine graničnog nivoa električnog polja u V/m na frekvenciji f_j;
H_j - efektivna vrijednost jačine magnetnog polja u A/m na frekvenciji f_j;
$H_{L,j}$ - efektivna vrijednost jačine graničnog nivoa magnetnog polja u A/m na frekvenciji f_j.

Zakonska regulativa, EMC norme i standardi

Prilikom projektovanja ovog telekomunikacionog sistema vodilo se računa da se ispoštuju uslovi koji su propisani zakonskom regulativom:

1. Pravilnik o granicama izlaganja elektromagnetnim poljima (Sl.list Crne Gore br. 06/15)
2. EMC norme

33.100 JUS IEC CISPR 13
Radio-frekvencijske smetnje - Radio-frekvencijske smetnje od radio-difuznih prijemnika i pridruženih uređaja - Granične vrijednosti i metode mjerenja
33.100 JUS N.C0.101
Zaštita telekomunikacionih postrojenja od uticaja elektroenergetskih postrojenja - Zaštita od opasnosti
33.100 JUS N.N0.904
Radio-frekvencijske smetnje - Mjerenja napona smetnji - Merna oprema i postupak mjerenja 33.100 JUS N.N0.908
Radio-frekvencijske smetnje. Instrumenti, oprema i osnovne metode mjerenja radio-frekvencijskih smetnji u opsegu od 10 kHz do 1 000 MHz
33.100 JUS N.N0.931
Radio-frekvencijske smetnje - Radio-difuzni prijemnici i dodatni uređaji - Termini i definicije 33.100 JUS N.N0.942
Radio-frekvencijske smetnje - Radio-difuzni prijemnici i dodatni uređaji - Imunost - Granične vrijednosti
33.100 JUS N.N0.943
Radio-frekvencijske smetnje - Radio-difuzni prijemnici i dodatni uređaji - Imunost - Metode mjerenja 33.100 JUS N.N0.944
Radio-frekvencijske smetnje - Radio-difuzni prijemnici i dodatni uređaji - Imunost - Metode mjerenja - Jedinice za spregu i niskopropusni filtar
- Međunarodne norme i standardi za opremu
2014/30/EU Electromagnetic Compatibility - EMC, Direktiva
2014/53/EU Radio Equipment Directive - RED, Direktiva
EMC standard za Evropski digitalni celularni telekomunikacioni sistem
(GSM 900 i DSC 1800 MHz)
EN 301 502
GSM, bazne stanice i ripiterska oprema pokriveni najvažnijim zahtjevima unutar artikla 3.2 R&TTE direktive (GSM 13.21)
ICES-003

Digitalni aparati, interface prouzrokovan standardima opreme

- **za gromobransku instalaciju**

Prema t.2.3.1. JUS IEC 1024-1/96 (Gromobranske instalacije, Opšti uslovi), da bi se obezbijedilo odvođenje struja atmosferskog pražnjenja u zemlju bez stvaranja opasnih prenapona, oblik i dimenzije sistema uzemljenja su važnije od specificne vrijednosti otpornosti uzemljivača. Dubina ukopavanja uzemljivača i vrste uzemljivača moraju biti takve da svedu minimum efekte korozije, smrzavanja i susenja tla i da se stabilizuje vrijednost ekvivalentne otpornosti koju je potrebno ostvariti.
Prema t.2.3.2. navedenog standarda, više korektno raspoređenih provodnika je bolje rješenje od jednog provodnika veće dužine.
Standard JUS N.B4.802/97 (Gromobranske instalacije, Postupci pri projektovanju, izvođenju, održavanju, pregledima i verifikacijama) (Udarna ekvivalentna otpornost uzemljivača Z u funkciji specifične otpornosti p i nivoa zaštite), postavlja zahtjev za vrijednost udarne otpornosti uzemljivača zavisno od nivoa zaštite:

Tabela 7.8. Zahtjev za vrijednost udarne otpornosti uzemljivača

p(Qm)	Udarna otpornost		p(Om)	Udarna otpornost	
	I	II-IV		I	II-IV
100	4	4	1000	10	20
200	6	6	2000	10	20
500	10	10	3000	10	20

Vrijednost otpora uzemljivača utvrđuje se mjerenjem jer Pravilnik o tehničkim normativima za zastitu objekata od atmosferskog pražnjenja ("Sl.list SRJ", broj 11/96) predviđa da se gromobranska instalacija provjerava i ispitivanjem otpornosti uzemljivača gromobranske instalacije, u skladu sa propisom za električne instalacije niskog napona.
Atmosfersko pražnjenje kao izvor poremećaja je visoko-energetski fenomen, kod koga se impulsna struja atmosferskog pražnjenja, reda nekoliko stotina kiloampera, uspostavlja za nekoliko mikrosekundi i traje par stotina mikrosekundi i koju prati elektromagnetsko polje sa eliktričnom i magnetskom komponentom velikog intenziteta i širokog spektra frekvencija. Ostećenja koja mogu nastati direktnim ili indirektnim putem mogu izazvati veliku materijalnu štetu. Standardom IEC 1312 postavljeni su zahtjevi o načinu projektovanja, instaliranja, kontrole, odrzavanja i ispitivanja efikasnog sistema za zaštitu informacionog sistema od atmosferskih pražnjenja na i oko objekta.

Analitički proračun zone nedozvoljenog zračenja

U pratećoj dokumentaciji proizvođača fiksne radiokomunikacione stanice je posvećena posebna pažnja uticaju opreme na zdravlje ljudi i životnu sredinu.
Fiksna radiokomunikaciona stanica je projektovana tako da ima veoma ograničen uticaj na okolinu.
Proračun graničnih rastojanja je definisan cilindrom konstruisanim oko antene, pri čemu sama antena nije locirana u centru cilindra, već na gotovo samoj ivici, i usmjerena je prema centru cilindra. Rastojanje između zadnje ivice antene i cilindra predstavlja „rastojanje iza antene".
Zona nedozvoljenog zračenja predstavlja prostor oko antene/antenskog sistema u kome vrijednost jačine električnog polja može preći granične vrijednosti propisane Pravilnikom o granicama izlaganja elektromagnetnim poljima ("Sl. list CG", br. 6/15).
Oblik zone nedozvoljenog zračenja određen je geometrijskim (oblik i pozicija) i električnim (dijagram zračenja) karakteristikama antene.

Za sektorske panel antene zona nedozvoljenog zračenja se može aproksimirati cilindrom elipsoidne osnove konstriusanim oko antene na način prikazan na slici 7.1.

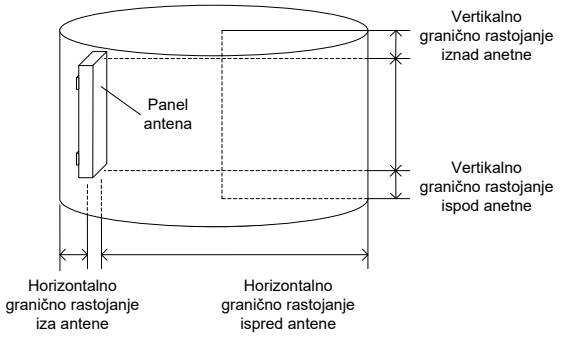

Slika 7.1. Zona nedozvoljenog zračenja za sektorsku panel antenu

Za omnidirektivne antene zona nedozvoljenog zračenja se može aproksimirati cilindrom kružne osnove konstriusanim oko antene na način prikazan na slici 7.2.

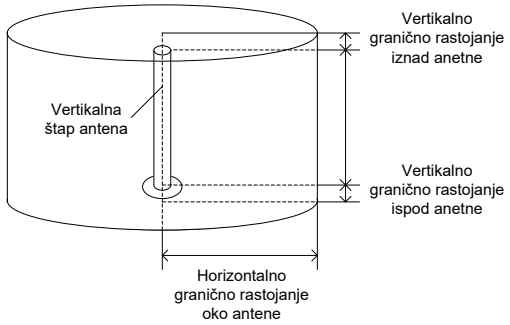

Slika 7.2. Zona nedozvoljenog zračenja za omnidirektivnu antenu

Za log-periodične antene zona nedozvoljenog zračenja se može aproksimirati cilindrom kružne osnove konstriusanim oko antene na način prikazan na slici 7.3.

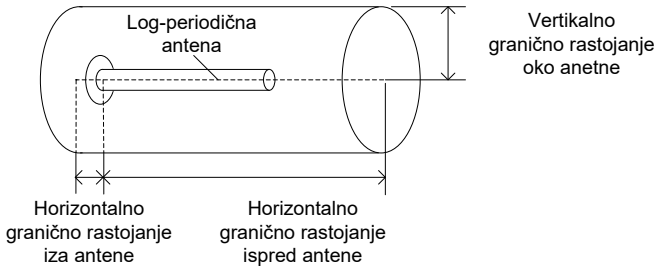

Slika 7.3. Zona nedozvoljenog zračenja za log-periodičnu antenu

Referentni nivoi jačine električnog polja za opsege 900 MHz, 1800 MHz i 2100 MHz za opštu javnu izloženost stanovništva iznose: E_{L9}=41,25 V/m, E_{L18}=58,34 V/m i E_{L21}=61 V/m, respektivno.
Referentni nivoi jačine električnog polja za opsege 900 MHz, 1800 MHz i 2100 MHz za izloženost stanovništva u području povećane osjetljivosti iznose: E_{L9}=21 V/m, E_{L18}=29,70 V/m i E_{L21}=31 V/m, respektivno.
S obzirom da se predmentna fiksna radiokomunikaciona nalazi u području povećane osjetljivosti, za proračun su korišteni referentni nivoi za izloženost stanovništva u području povećane osjetljivosti.

Proračun dimenzija zone nedozvoljenog zračenja sprovodi se pod pretpostavkom da zračenje svih planiranih sistema u jednom sektoru (pravcu) potiče iz iste antene. Pri takvoj pretpostavci, granično rastojanje ispred antene može se aproksimirati sljedećom jednačinom:

$$d = \sqrt{30\sum_i \frac{P_i \times G_i}{E_{Li}^{\ 2}}}$$

gdje je:

d – granično rastojanje u pravcu glavnog snopa zračenja;
Pi – maksimalna snaga i-tog izvora zračenja na ulazu antene izražena u W;
Gi – pojačanje antene u opsegu zračenja i-tog izvora u odnosu na izotropni radijator;

Vertikalno granično rastojanje iznad i ispod sektorske panel antene se računa prema formuli.

$d_{vt}=\tan(\theta/2 + \alpha) \times d_h$

$d_{vb}=\tan(\theta/2 - \alpha) \times d_h$

gde je:

- d_{vt} – granično rastojanje iznad panel antene;
- d_{vb} – granično rastojanje ispod panel antene;
- θ – ugao širine glavnog snopa značenja u vertikalnoj ravni;
- α – elevacioni ugao glavnog snopa antene u odnosu na horizontalnu ravan;
- d_h – granično rastojanje u pravcu glavnog snopa zračenja.

U jednačini za izračunavanje graničnog rastojanja u pravcu glavnog snopa zračenja proizvod $P \times G_T$ naziva se ekvivalentnom izotropno izračenom snagom (Equivalent Isotropically Radiated Power EIRP).
Ekvivalentna izotropna snaga u smjeru maksimalnog zračenja jednaka je PGT (ukupno za sve nosioce), dok se za ostale smjerove može odrediti na osnovu dijagrama zračenja antene.

Za više sistema na jednoj anteni, ili na više antena u istim ili sličnim smjerovima zračenja, maksimalno rastojanje se dobija po formuli:

$$\text{d max ukupno} = \sqrt[2]{\sum_{i=1}^{n} dmax_i^{\ 2}}$$

Na lokaciji "PG03 Željeznička stanica" antenski sistem se sastoji od tri panel antene, pomoću koji su realizovani sistemi LTE 800, GSM 900, LTE 1800, LTE 2600, NR 700 i NR 3600. Predviđeno je korišćenje postojećih Huawei AQU4518R61v06 antena.

GSM 900	**Sektor A**	**Sektor B**	**Sektor C**
Tip antene	AQU4518R61v06	AQU4518R61v06	AQU4518R61v06
Visina antena	20.0	18.5	18.5
Broj primopredajnika	4	4	4
ERP (dBm)	55.46	55.46	55.46
ERP (W)	351.68	351.68	351.68
EIRP (dBm)	57.61	57.61	57.61
EIRP (W)	576.97	576.97	576.97

LTE 800	Sektor A	Sektor B	Sektor C
Tip antene	AQU4518R61v06	AQU4518R61v06	AQU4518R61v06
Visina antena	20.0	18.5	18.5
Broj primopredajnika	1 (2x2 MIMO)	1 (2x2 MIMO)	1 (2x2 MIMO)
ERP (dBm)	58.06	58.06	58.06
ERP (W)	640.22	640.22	640.22
EIRP (dBm)	60.21	60.21	60.21
EIRP (W)	1050.34	1050.34	1050.34

LTE 1800	Sektor A	Sektor B	Sektor C
Tip antene	AQU4518R61v06	AQU4518R61v06	AQU4518R61v06
Visina antena	20.0	18.5	18.5
Broj primopredajnika	1 (2x2 MIMO)	1 (2x2 MIMO)	1 (2x2 MIMO)
ERP (dBm)	63.77	63.77	63.77
ERP (W)	2382.21	2382.21	2382.21
EIRP (dBm)	65.92	65.92	65.92
EIRP (W)	3908.23	3908.23	3908.23

LTE 2600	Sektor A	Sektor B	Sektor C
Tip antene	AQU4518R61v06	AQU4518R61v06	AQU4518R61v06
Visina antena	20.0	18.5	18.5
Broj primopredajnika	2 (2x2 MIMO)	2 (2x2 MIMO)	2 (2x2 MIMO)
ERP (dBm)	58.70	58.70	58.70
ERP (W)	741.65	741.65	741.65
EIRP (dBm)	60.85	60.85	60.85
EIRP (W)	1216.75	1216.75	1216.75

NR 700	Sektor A	Sektor B	Sektor C
Tip antene	AQU4518R61v06	AQU4518R61v06	AQU4518R61v06
Visina antena	20.0	18.5	18.5
Broj primopredajnika	1 (2x2 MIMO)	2 (2x2 MIMO)	2 (2x2 MIMO)
ERP (dBm)	57.56	57.56	57.56
ERP (W)	570.78	570.78	570.78
EIRP (dBm)	59.71	59.71	59.71
EIRP (W)	936.42	936.42	936.42

NR 3600	Sektor A	Sektor B	Sektor C
Tip antene	AIR 3255 B78Y	AIR 3255 B78Y	AIR 3255 B78Y
Visina antena	20.0	18.5	18.5
Broj primopredajnika	1 (32x32 MIMO)	1 (32x32 MIMO)	1 (32x32 MIMO)
EIRP (dBm)	67.00	67.00	67.00
EIRP (W)	5011.87	5011.87	5011.87

Na lokaciji PG03 Željeznička stanica na pozicijama predviđenim za MTEL opremu se nalazi i oprema operatera Crnogorski telekom (azimuti 60°, 140° i 250°).
Primijenićemo Pravilnik o granicama izlaganja elektromagnetnim poljima („Sl. list CG", br. 06/15).
Uzimajući u obzir pozicije antena i njihove azimute, kumulativne efekte ćemo grupisati u tri opsega,

gdje će Azimut I biti 15°, Azimut II 140° - 145° i Azimut III 305°. Visina antena je 18.5m. Rezultati proračuna prikazani su u tabeli.

Azimut	Operater	Tehnologija	Azimut	H ant [m]	EIRP [W]	Referentni nivo E[V/m]	Br. nosilaca (za proračun)	dh [m]	dvt [m]	dvb [m]	dhmax [m]	dvtmax [m]	dvbmax [m]
Az I	MTEL	GSM 900	15	20.0	576.97	21.00	4	12.53	0.514	1.394	34.716	1.814	3.033
	MTEL	LTE 800	15	20.0	1050.34	19.80	1 (2x2 MIMO)	12.679	0.609	1.501			
	MTEL	LTE 1800	15	20.0	3908.23	30.10	1 (2x2 MIMO)	16.088	0.351	1.478			
	MTEL	LTE 2600 (20MHz+15MHz)	15	20.0	1216.75	31.00	2 (2x2 MIMO)	12.326	0.086	0.948			
	MTEL	NR 700	15	20.0	936.42	18.52	1 (2x2 MIMO)	12.799	0.727	1.628			
	MTEL	NR 3600	15	20.0	5011.87	31.00	1 (32x32 MIMO)	17.689	1.004	2.25			
Az II	MTEL	GSM 900	145	18.5	576.97	21.00	4	12.53	0.295	1.616	40.045	0	4.342
	MTEL	LTE 800	145	18.5	1050.34	19.80	1 (2x2 MIMO)	12.679	0.387	1.726			
	MTEL	LTE 1800	145	18.5	3908.23	30.10	1 (2x2 MIMO)	16.088	0.07	1.762			
	MTEL	LTE 2600 (20MHz+15MHz)	145	18.5	1216.75	31.00	2 (2x2 MIMO)	12.326	-0.129	1.165			
	MTEL	NR 700	145	18.5	936.42	18.52	1 (2x2 MIMO)	12.799	0.503	1.856			
	MTEL	NR 3600	145	18.5	5011.87	31.00	1 (32x32 MIMO)	17.689	0.695	2.565			
	CT	LTE 800	140	28.0	970.00	19.80	1 (2x2 MIMO)	8.616	-0.083	1.745			
	CT	LTE 1800	140	28.0	1860.00	30.10	1 (4x4 MIMO)	7.848	-0.35	1.306			
	CT	LTE 2100	140	28.0	1990.00	31.00	1 (4x4 MIMO)	7.882	-0.399	1.262			
	CT	LTE 2600	140	28.0	1890.00	31.00	1 (4x4 MIMO)	7.681	-0.45	1.168			
	CT	NR 2100	140	28.0	1990.00	31.00	1 (4x4 MIMO)	7.882	-0.399	1.262			
	CT	GSM 900	140	28.0	583.00	21.00	2	8.906	0.163	1.419			
Az III	MTEL	GSM 900	305	18.5	576.97	21.00	4	12.53	0.295	1.616	34.716	1.349	3.27
	MTEL	LTE 800	305	18.5	1050.34	19.80	1 (2x2 MIMO)	12.679	0.387	1.726			
	MTEL	LTE 1800	305	18.5	3908.23	30.10	1 (2x2 MIMO)	16.088	0.07	1.762			
	MTEL	LTE 2600 (20MHz+15MHz)	305	18.5	1216.75	31.00	2 (2x2 MIMO)	12.326	-0.129	1.165			
	MTEL	NR 700	305	18.5	936.42	18.52	1 (2x2 MIMO)	12.799	0.503	1.856			
	MTEL	NR 3600	305	18.5	5011.87	31.00	1 (32x32 MIMO)	17.689	0.695	2.565			

Slika 7.1. Izgled predmetnog objekta i okoline



Slika 7.2. Pozicija antenskih nosača sa prikazanim azimutima, sa graničnom zonom i okolnim objektima

Maksimalne granične zone u horizontalnoj ravni iznose 34.7m i 40.0m i prikazane su na slici 7.2. Maksimalna granična zona u vertikalnoj ravni iznosi 4.3m.

Tabela 7.6. Udaljenost najbližih objekata

Obj	Namjena objekta	Visina Objekta	Visina izvora	Hor. udaljenost od izvora	Spratnost
1	Kladionica	4.2m	20.5m	23m	1
2	Autobuska stanica	6.4m	18.5m	67m	1
3	Zeljeznicka stanica	9.5m	18.5m	/	1

Objekti 1, 3:
Iako je udaljenost objekta od izvora zračenja u horizontalnoj ravni manja od granice zone nedozvoljenog zračenja, uzimajući u obzir visinsku razliku izvora zračenja i objekta od interesa (16m, 9m respektivno) i granicu zone nedozvoljenog zračenja u vertikalnoj ravni za odgovarajuće azimute (< 3.5m), jasno je da se u zoni nedozvoljenog zračenja ne mogu naći ljudi.
Po istom principu dolazi se do zaključka da se ni ljudi u vozovima /na peronima ne mogu naći u zoni nedozvoljenog zračenja. Vertikalno rastojanje izvora zračenja u odnosu na šine/peron je u najnepovoljnijem slučaju >15m.

Objekat 2:
Horizontalno rastojanje od izvora zračenja do objekta je veće od proračunate granice zone nedozvoljenog zračenja u horizontalnoj ravni za odgovarajući azimut. Isto važi i za vertikalnu ravan, pa se može zaključiti da se nijedan dio objekta od interesa ne nalazi u zoni nedozvoljenog zračenja.

Ostali objekti u okruženju (koji nisu detaljno razmatrani) su značajno niži od objekta ne kojem je postavljen izvor zračenja ili su od izvora udaljeni dovoljno da ni u najnepovoljnijem slučaju ne bi mogli da se nađu u zoni nedozvoljenog zračenja (što se vidi iz priloženih fotografija).
S obzirom da su antene usmjerene tako da granična zona ne ugrožava susjedne objekte, očigledno je da se u zabranjenoj zoni ne mogu naći i duže boraviti ljudi.
Na osnovu gore navedenih pretpostavki i proračuna, i uzevši u obzir da se u okolni ne nalaze objekti u kojima borave ljudi, može se zaključiti da se i u najnepovoljnijem slučaju u zoni nedozvoljenog zračenja ne mogu naći živa bića.
Prilikom rada fiksne radiokomunikacione stanice ne proizvode nikakvu buku ni vibracije, nema toplotnih kao ni hemijskih dejstava. U ograničenom prostoru, eventualno, može doći do pojave nedozvoljenog nivoa elektromagnetnog zračenja fiksnih radiokomunikacionih, što je detaljno razmotreno. Konačno, može se zaključiti da tokom normalnog rada fiksne radiokomunikacione stanice ni na koji način ne ugrožavaju životnu i tehničku sredinu.

Nosilac projekta će na krovu objekta staviti tablu upozorenja: **Opasnost od zračenja! Ne zadržavati se predugo u zoni ispred antena!**

Kvalitet vazduha

Ranije prezentirani podaci o kvalitetu vazduha i klimatskim uslovima pokazali su da na fizičko-hemijski sastav i klimu šireg prostora predmetnog objekta glavni uticaj imaju kretanja vazdušnih masa sa daljih geografskih područja.
Prema Izjavi proizvođača opreme u elektronskoj opremi se ne koristi PCB (polihlorisani bifenil).
Iz opisa projekta je jasno da se ne može govoriti o njegovom uticaju na meteorološke i klimatske karakteristike, kao ni na prekogranično zagađenje.

Kvalitet voda

S obzirom na mikrolokalitet projekta, jasno je da on ne može negativno uticati na kvalitet voda tokom izvođenja projekta.
Takođe, obzirom da u fazi rada nema nastajanja otpadnih voda možemo reći da neće doći do negativnih uticaja na vode.

Zemljište

Shodno vrsti projekta, jasno je da njegovo izvođenje ne može uticati negativno na zemljište ili neki drugi segment životne sredine. Baterije koje služe za napajanje fiksne radiokomunikacione stanice el.energijom ne zahtjevaju bilo kakvo (svoje) napajanje. Po isteku radnog vijeka baterija, neophodno je izvršiti njihovu zamjenu, a istrošene baterije je Nosilac projekta obavezan predati ovlašćenom preduzeću, bez privremenog odlaganja, za tretman ove vrste otpada. Prema "Pravilniku o klasifikaciji otpada, katalogu otpada, postupcima obrade otpada, odnosno prerade i odstranjivanja otpada" (Sl.l. CG 64/24), ova vrsta otpada se svrstava u grupu 16 06 01*.
Baterijsko napajanje je izvedeno baterijama koje se obzirom na uslove eksploatacije mijenjaju nakon 5-6 godina.

Tretman baterija biće u skladu sa Planom upravljanja otpadom (zakonski uslov) i "Uredbom o načinu i postupku osnivanja sistema preuzimanja, sakupljanja i obrade otpadnih baterija i akumulatora i radu tog sistema" (Sl.l. CG, br. 39/12 i 47/12). Drugih uticaja na zemljište nema.

Lokalno stanovništvo

Iz ranije izloženih uticaja fiksnih radiokomunikacionih (zračenje), se može zaključiti da neće doći do negativnih uticaja na stanovništvo.
Funkcionisanje projekta neće dovesti do promjene u broju i strukturi stanovništva u ovoj zoni.
Funkcionisanje projekta neće imati uticaja na stalne migracije stanovništva.

Ekosistemi i geologija

S obzirom na karakteristike Projekta, jasno je da on ne može negativno uticati na ekosisteme.
Na pomenutom prostoru nema zaštićenih vrsta, kako flore, tako ni faune.
Na pomenutom prostoru nema geoloških lokaliteta sa ostacima faunističkog ili florističkog materijala koji bi planiranim zahvatom bio ugrožen.

Namjena i korišćenje površina

Predmetna stanica neće imati uticaj na namjenu i korišćenje površina.

Komunalna infrastruktura

Objekat će biti priključen na elektrodistributivnu mrežu, u skladu sa uslovima nadležnog elektrodistributivnog preduzeća. Objekat nije potrebno priključivati na ostale infrastrukturne sisteme.

Zaštićena prirodna i kulturna dobra, karakteristike pejzaža

U bližoj okolini predmetnog objekta, obrađivačima ovog Elaborata, nije poznato postojanje istorijskih spomenika, niti arheoloških nalazišta.

Uticaji građenja i korišćenja projekta

Tokom instaliranja fiksne radiokomunikacione stanice neće doći do ugrožavanja životne sredine. Izvršeni proračuni EM polja ukazuju da tokom korišćenja neće biti uticaja na zdravlje ljudi.

Kumulativni uticaj

Shodno vrsti projekta, te postojanju drugih izvora ove vrste zračenja na lokaciji, u prethodnoj analizi nedozvoljenog zračenja smo iste uzeli u obzir.

Korišćenje tehnologija i supstanci

Radi modernizacije mreže, kao i radi budućeg povećanja kapaciteta, Nosilac projekta se opredjelio za puštanje u rad ove fiksne radiokomunikacione stanice.

8. Opis mjera za sprječavanje, smanjenje ili otklanjanje štetnih uticaja

Fiksne radiokomunikacione stanice svojim radom ne zagađuju životnu sredinu. Pri normalnom korišćenju, fiksne radiokomunikacione stanice ni na koji način ne zagađuju voda, vazduh ili zemljište.
Prilkom rada fiksne radiokomunikacione stanice ne proizvode nikakvu buku ni vibracije, nema toplotnih kao ni hemijskih dejstava. U ograničenom prostoru, eventualno, može doći do pojave nedozvoljenog nivoa elektromagnetnog zračenja fiksnih radiokomunikacionih stanica, što je detaljno razmotreno u poglavlju 7.
Prilikom projektovanja fiksnih radiokomunikacionih stanica, pored zahtjeva da fiksne radiokomunikacione stanice lokacijski ni na koji način ne ugrožavaju životno i tehničko okruženje, takođe se mora voditi računa i o tome da se fiksne radiokomunikacione stanice u maksimalnoj mogućoj mjeri uklope u samo okruženje. Ovaj drugi zahtjev se zadovoljava poštovanjem i ispunjenjem postavljenih urbanističkih uslova za svaku posebnu lokaciju.
U toku realizacije predmetnog sistema Nosilac projekta mora primjenjivati odgovarajuće mjere zaštite životne sredine. Ove mjere obuhvataju:

- mjere predviđene zakonskom regulativom,
- mjere tokom izvođenja radova,
- mjere u u toku funkcionisanja objekta i
- mjere u slučaju incidenta.

Mjere predviđene zakonskom regulativom
Prilikom izvođenja predmetne fiksne radiokomunikacione stanice moraju se primjenjivati zakonski normativi važeći u Crnoj Gori.
Potrebno je da operater pribavi dozvolu od Agencije za zaštitu životne sredine, za korišćenje ovog izvora nejonizujućeg zračenja, shodno članu 13. Zakona o zaštiti od nejonizujućih zračenja.
S obzirom na činjenicu da predmetni objekat pripada grupi elektrotehničkih objekata, u nastavku teksta posebno su navedene opasnosti pri postavljanju i korišćenju električnih instalacija kao i predviđene mjere zaštite.

- Opasnosti pri postavljanju i korišćenju električnih instalacija
Opasnosti i štetnosti koje se mogu javiti pri korišćenju elektrotehničkih instalacija i opreme su sledeće:

a) opasnosti od direktnog dodira djelova koji su stalno pod naponom,
b) opasnosti od direktnog dodira provodljivih djelova koji ne pripadaju strujnom kolu,
c) opasnost od požara ili eksplozije,
d) statički elektricitet usled rada uređaja,
e) atmosferski elektricitet,
f) nestanak napona u mreži,
g) nedovoljna osvjetljenost prostorija,
h) neoprezno rukovanje,
i) opasnost pri radu na visini (montiranje antena na antenskim stubovima),
j) mehanička oštećenja i
k) uticaj prašine, vlage i vode.

- Predviđene Mjere zaštite
Na osnovu Zakona o zaštiti i zdravlju na radu Crne Gore (Sl.l. Crne Gore, br. 51/26) predviđene su sledeće mjere za otklanjanje navedenih opasnosti:

Sve mjere zaštite od na radu su sadržane u Elaboratu zaštite na radu.

a) **Zaštita od direktnog dodira djelova koji su stalno pod naponom** obezbjeđuje se:
- pravilnim izborom stepena mehaničke zaštite elektroenegetske opreme, instalacionog materijala kablova i provodnika, pravilno odabranim i pravilno postavljenim osiguračima strujnih kola, kao i automatskih strujnih prekidača,
- postavljanjem izolacionih gazišta ispred ispravljačkog postrojenja,
- zaštita unutar instalacije se izvodi tako što se, na lokaciji gdje će biti instalirane fiksne radiokomunikacione radio stanice, neizolovani djelovi električne instalacije, koji mogu doći pod napon, smještaju u propisane razvodne ormane i priključne kutije, tako da u normalnim uslovima rada neće biti dostupni i
- zaštita u okviru uređaja fiksne radiokomunikacione radio stanice rješava se tako što se svi djelovi mrežnih ispravljača, koji dolaze pod napon, instaliraju u zatvorena kućišta, koja će biti zaštićena preko uzemljenja i u normalnim uslovima rada ovi delovi neće biti dostupni licima koja rukuju uređajima.

b) **Zaštita od indukovanog direktnog dodira** rješava se:
- u instalacijama naizmjeničnog napona do 1 kV, primjenom sistema TN-C/S uz reagovanje zaštitnih uređaja koji su postavljeni na početku voda i povezivanjem nultih zaštitnih sabirnica ormana na zajednički uzemljivač objekta.

c) **Zaštita od opasnosti požara ili eksplozije** uzrokovanih pregrijevanjem vodova, preopterećenja ili havarije ispravljačkih uređaja i baterija rješava se:
- ograničavanjem intenziteta i trajanja struje kratkog spoja, zaštitnim prekidačima,
- predviđaju se kablovi (provodnici) koji ne gore niti podržavaju gorenje,
- izjednačavanjem potencijala u prostoriji BS,
- ugradnjom hermetičkih akumulatorskih baterija,
- adekvatnim provjetravanjem i zaštitom od vatre baterijskog prostora (jer baterije mogu proizvesti eksplozine gasove). Upozorenje da rad RBS nije dozvoljen u uslovima eksplozivne atmosfere mora biti istaknut na lokaciji RBS,
- montažom automatskih javljača požara i
- upotrebom ručnih aparata za gašenje požara.

Sve mjere zaštite od požara su sadržane u Elaboratu protiv-požarne zaštite.

d) **Zaštita od štetnog dejstva statičkog elektriciteta** rješava se:
- povezivanjem na pravilno izvedeno gromobransko uzemljenje objekta svih metalnih masa uređaja i opreme, a posebno antena, antenskih nosača i antenskih kablova koji mogu doći pod uticaj statičkog elektriciteta i
- primjenom antistatik poda.

e) Oprema koja će se instalirati ne sadrži berilijum oksid, te **nije potrebno sprovoditi zaštitu od štetnog uticaja berilijum oksida**.

f) **Zaštita od štetnog dejstva atmosferskog elektriciteta** rješava se:
- propisanom instalacijom gromobrana i primjenom odgovarajućeg standardnog materijala u svemu, prema propisima o gromobranima.

g) **Zaštita od opasnosti nestanka napona u mreži** rješava se:
- napajanjem iz AKU baterija potrebnog kapaciteta i
- napajanjem potrošača po mogućstvu iz rezervnog izvora, koji se pri nestanku napona u mreži automatski uključuje.

h) **Opasnosti i štetnosti od posljedica nedovoljne osvetljenosti** otklanjaju se:
- riješenom instalacijom opšteg osvjetljenja, koja obezbjeđuje nivo osvjetljenja u skladu sa standardom JUS. U.C9.100, odnosno, preporukama JKO.

i) **Zaštita od neopreznog rukovanja** rješava se:
- preglednim označavanjem svih elemenata u razvodnim uređajima,
- izborom elemenata za određenu namjenu i
- obučavanjem i periodičnom provjerom znanja servisera o predviđenim mjerama zaštite na radu pri rukovanju, u vremenskim razmacima propisanim zakonom.

j) **Za montažu antena na antenskom nosaču** postoji povećan rizik od povređivanja radnika, kao i rizik od povređivanja drugih lica. Zato je neophodno preduzeti odgovarajuće zaštitne mjere:
- za rad na montaži antena raspoređuju se radnici koji su osposobljeni za rad na visinama i za koje je prethodnim i periodičnim ljekarskim pregledima utvrđena zdravstvena sposobnost za bezbjedan rad na visinama,
- radna lokacija gdje se antene montiraju prethodno se obezbeđuje jasnim obaveštenjima drugih lica o opasnostima, a oko radnog prostora se postavljaju zaštitne mreže ili trake,
- radnici koji vrše montažu antena opremaju se odgovarajućim zaštitnim sredstvima za ličnu sigurnost: odgovarajuća užad i veznici, zaštitni pojasevi, odgovarajuća odjeća i obuća itd.,
- odgovarajuća zaštitna odjeća je bitna za vrijeme hladnoće,
- svi uređaji za dizanje tereta moraju biti ispitani i odobreni i
- za vrijeme rada na antenskom stubu, ukupan personal u oblasti radova mora nositi šlemove.

k) **Zaštita od mehaničkih oštećenja** rješava se:
- pravilnim izborom konstrukcija i materijala za instalacione elemente, kablove i opremu, kao i primjenom pravilnih načina polaganja kablova i instalacionog materijala i pravilnim lociranjem razvodnih ormana.

l) **Zaštita od opasnosti prodora prašine, vlage i vode u električne instalacije i uređaje** obezbjeđuje se:
- dobrim zaptivanjem otvora prostorije sa uređajima i
- pravilno odabranom mehaničkom zaštitom.

Mjere u slučaju incidenta

Primjenom zakonskih propisa i propisanih mjera zaštite vjerovatnoća incidenta svodi se na najmanju moguću mjeru. Dodatno, oprema koja se instalira na lokaciji objekta zadovoljava sve međunarodne normative, a tehnološki je realizovana na najvišem svetskom nivou. Ipak, u cilju sprječavanja eventualnih incidentnih situacija, propisuju se sledeće mjere zaštite:
- za objekte fiksne radiokomunikacione stanice Nosilac projekta je obavezan da napravi Upustvo o incidentnoj situaciji, i sa istim upozna sve zaposlene koji su u funkciji nadgledanja, upravljanja i

održavanja. Takođe, Nosilac projekta je obavezan da ima stalno pripravnu dežurnu ekipu službe održavanja, sa pratećim vozilima i opremom, imajući u vidu veliki broj fiksnih radiokomunikacionih stanica na cijeloj teritoriji Crne Gore,
- u slučaju neregularnosti u radu fiksne radiokomunikacione stanice, na osnovu alarma generisanih u okviru centra za nadgledanje i upravljanje, dežurni operater postupa po Upustvu o incidentnoj situaciji, i u zavisnosti od nastalog incidenta obavještava: pripadnike MUP-a, Vatrogasne službe ili stručnu ekipu za otklanjanje kvara,
- u slučaju da je generisani alarm kritičan sa stanovišta zaštite životne sredine (požar u objektu, problemi u radu antenskih sistema, i sl.), dežurni operater, je shodno Upustvu o incidentnoj situaciji, dužan da daljinski isključi fiksnu radiokomunikacionu stanicu iz operativnog rada.
- u slučaju pada stuba, dežurni operater, je shodno Upustvu o incidentnoj situaciji, dužan da obavjesti: pripadnike MUP-a, Hitnu pomoć, Vatrogasnu službu i stručnu ekipu koja će u najkraćem roku izaći na poziciju fiksne radiokomunikacione stanice, isključiti sa el. napajanja i ukloniti stub.
- u slučaju bilo kakve incidentne situacije, Nosilac projekta je dužan da obavjesti Agenciju za zaštitu životne sredine shodno Zakonu o životnoj sredini.

Po završenom instaliranju fiksne radiokomunikacione stanice moraju biti uklonjeni svi otpadni materijali.

Planovi i tehnička rješenja zaštite životne sredine

Mjere tokom izvođenja radova

U prethodnom tekstu navedene su propisane mjere zaštite životne sredine koje se moraju primenjivati tokom instaliranja opreme. Obzirom na tip i karakteristike objekta koji se instalira, posebno se moraju primjenjivati sledeće mjere zaštite:
- antenski sistem fiksne radiokomunikacione stanice se mora projektovati tako da se u glavnom snopu zračenja antene ne nalaze antenski sistemi drugih komercijalnih ili profesionalnih uređaja, kao ni sami uređaji. To se može postići izborom optimalne visine antene, kao i pravilnim izborom pozicije antenskog sistema na samom objektu. Na našim prostorima, kod komercijalnih TV prijemnika, ponekad se upotrebljavaju antenski pojačavači koji ne zadovoljavaju osnovne norme kvaliteta što može dovesti do smetnji u prijemu. U ovim slučajevima, problem se može prevazići zakretanjem antene TV prijemnika, upotrebom filtra nepropusnika opsega za GSM opseg ili upotrebom kvalitetnijeg antenskog pojačivača,
- otpadne materije koje se jave tokom izvođenja projekta (prikazane u poglavlju 3. Elaborata), moraju se ukloniti u skladu sa važećim propisima. Ambalažni otpad će se odlagati u kontejnere, metalni otpad će se predavati ovlašćenom sakupljaču. Po isteku radnog vijeka baterija, Nosilac projekta je obavezan da ih po demontriranju iz fiksne radiokomunikacione stanice odmah preda (bez privremenog odlaganja) ovlašćenom preduzeću za tretman ove vrste otpada.

Mjere u toku funkcionisanja objekta

Polazeći od zakonskih normativa i specifičnosti objekta koji se instalira, u toku redovnog rada moraju se primenjivati sledeće mjere zaštite:
- Obavezno je izvršiti označavanja izvora nejonizujućeg zračenja etiketama i oznaka u skladu sa Pravilnikom o načinu označavanja i izgledu oznake izvora nejonizujućih zračenja Sl.l. CG br. 65/15,
- zabranjuju se bilo kakve aktivnosti na (npr., usmjeravanje antene, pričvršćivanje itd.) sve dok se ne isključe predajnici fiksne radiokomunikacione stanice,

- Nosilac projekta će na krovu objekta staviti tablu upozorenja: **Opasnost od zračenja! Ne zadržavati se predugo u zoni ispred antena!**
- **Nosilac projekta je obavezan da onemogući prisustvo u blizini fiksne radiokomunikacione stanice i zoni nedozvoljenog zračenja podesnom ogradom ili drugom fizičkom preprekom kopja će spriječiti ljude da priđu stanici. Ova fizička barijera mora biti adekvatno obilježena i prikazan razlog njenog postavljanja.**
- **Nosilac projekta je obavezan da prije početka funkcionisanja projekta obavijesti vlasnika objekta, na kojem se planira antenski sistem, o ograničenjima pristupa krovnoj terasi.**
- s obzirom, da ako se fiksna radiokomunikaciona instalira na objektu uticaj elektromagnetnog polja na životnu sredinu treba da se utvrđuje mjerenjima karakteristika elektromagnetnog polja na lokaciji u skladu sa propisanim standardima i normama, a u cilju maksimalne zaštite ljudi i tehničkih uređaja. Na osnovu dobijenih podataka, u slučaju da isti iskaču iz dozvoljenih granica, mora se fiksna radiokomunikaciona isključiti iz rada, a onda preduzeti mjere u cilju otklanjanja nepravilnosti:
  - provjera svih elemenata fiksne radiokomunikacione stanice koji mogu dovesti do povećanja elektromagnetnog zračenja,
  - po utvrđivanju neispravnosti elementa/elemenata izvršiti njihovu zamjenu.
- fiksna radiokomunikaciona mora biti zaključana i zaštićena od neovlašćenog pristupa, a u slučaju da je stub u pitanju, i ograđena,
- u okviru periodičnog održavanja fiksne radiokomunikacione stanice (na svakih 6 mjeseci) treba izvršiti provjeru kompletne instalacije stanice i pripadajućeg antenskog sistema,
- Nosilac projekta se obavezuje da fiksnu radiokomunikacionu stanicu uključi u sistem daljinskog nadgledanja i održavanja u okviru koga treba da se nadgledaju sve kritične funkcije rada fiksne radiokomunikacione stanice sa stanovišta zaštite životne sredine kao što su neovlašćeno otvaranje fiksne radiokomunikacione stanice, požar i problemi u antenskim vodovima i antenskim sistemima,
- zabranjuje se pristup stanici neovlašćenim licima; pristup mogu imati samo ovlašćena lica koja su obučena za poslove održavanja i koji su upoznati sa činjenicom da se nikakve aktivnosti ne mogu obavljati na antenskom sistemu prije isključenja predajnika fiksne radiokomunikacione stanice,
- baterije koje služe za napajanje fiksne radiokomunikacione stanice el.energijom ne zahtjevaju bilo kakvo (svoje) napajanje. Po isteku radnog vijeka baterija, neophodno je izvršiti njihovu zamjenu, a istrošene baterije je Nosilac projekta obavezan predati ovlašćenom preduzeću, bez privremenog odlaganja, za tretman ove vrste otpada. Prema "Pravilniku o klasifikaciji otpada, katalogu otpada, postupcima obrade otpada, odnosno prerade i odstranjivanja otpada" (Sl.l. CG 64/24), ova vrsta otpada se svrstava u grupu 16 06 01*,
- Shodno Zakonu o upravljanju otpadom ("Sl. list Crne Gore", br. 34/24 i 92/24), Nosilac projekta je obavezan da podatke o karakteristikama i količini ovog otpada dostavlja Agenciji za zaštitu životne sredine.

Druge mjere koje mogu uticati na sprečavanje, smanjenje ili neutralisanje štetnih uticaja na životnu sredinu

Nosilac projekta je obavezan da u fazi dalje eksploatacije zadrži karakteristike koje su bile prezentovane u fazi projektovanja, u domenu parametara koji su bili mjerodavni za analize izvršene u ovom Elaboratu.
Takođe eventualno povećanje obima ove djelatnosti na predmetnoj lokaciji (promjena izračene snage, promjena opreme i sl.), ne može se izvršiti prije nego što se odgovarajućim analizama dokaže da takve izmjene neće imati negativnih uticaja na životnu sredinu.

9. Program praćenja uticaja na životnu sredinu

U skladu sa postojećim zakonskim propisima u Crnoj Gori, neophodan je i program praćenja stanja životne sredine (monitoring) u toku funkcionisanja projekta fiksne radiokomunikacione stanice.

Prikaz stanja životne sredine prije puštanja projekta u rad

Raspoloživ prikaz stanja kvaliteta životne sredine na ovoj lokaciji dat je u poglavlju 2. „Opis lokacije" i u poglavlju 5. „Opis segmenata životne sredine".
Nije potrebno prije otpočinjanja projekta sprovoditi utvrđivanje stanja životne sredine na lokaciji.

Parametri na osnovu kojih se mogu utvrditi štetni uticaji na životnu sredinu

Parametri na osnovu kojih se mogu utvrditi štetni uticaji na životnu sredinu su definisani:

- Zakonom o životnoj sredini („Sl.list CG", br. 51/16 i 73/19),
  - Zaštita od nejonizujućih zračenja sprovodi se primjenom sistema mjera kojima se sprječava ugrožavanje života i zdravlja ljudi, lica koja rade sa izvorima nejonizujućih zračenja, ili se u procesu rada nalaze u poljima nejonizujućih zračenja, kao i zaštite životne sredine od štetnog djelovanja nejonizujućih zračenja u skladu sa zakonom kojim je uređena zaštita od nejonizujućih zračenja.
  - Praćenje stanja životne sredine se sprovodi sistematskim mjerenjem, ispitivanjem kvantitativnih i kvalitativnih pokazatelja stanja životne sredine koje obuhvata praćenje prirodnih faktora, odnosno promjena stanja i karakteristika životne sredine, uključujući i prekogranično praćenje stanja životne sredine.
    Praćenje stanja životne sredine obuhvata:
    - nivo nejonizujućih zračenja i
    - tokove upravljanja otpadom.
  - Pravno lice i preduzetnik koje je korisnik postrojenja koje zagađuje ili može uzrokovati zagađenje životne sredine, dužno je da sprovodi monitoring u skladu sa posebnim propisima.
  - Podatke utvrđene monitoringom, zagađivač je dužan da dostavi nadležnom organu jedinice lokalne samouprave na čijoj je teritoriji lociran i Agenciji.
- Zakon o zaštiti od nejonizujućih zračenja („Sl.l. CG" br. 35/13, 84/24 i 117/26)
  - Izvori elektromagnetnih polja mogu se koristiti samo ako pri njihovoj normalnoj upotrebi stanovništvo i profesionalno izložena lica nijesu izložena zračenju iznad propisanih granica izlaganja elektromagnetnim poljima.
  - Stacionarni izvor elektromagnetnog polja, koji ne ispunjava propisane uslove u pogledu granica izlaganja, mora se rekonstruisati ili adaptirati.
  - Stacionarni izvor elektromagnetnog polja je nepokretni izvor elektromagnetnog polja koji ima određeno stalno mjesto djelovanja, osim kućnih aparata (mikrotalasna pećnica i dr.).
  - Izvori elektromagnetnih polja mogu se koristiti samo na osnovu dozvole za korišćenje izvora elektromagnetnih polja koju izdaje Agencija na period od četiri godine.
  - Prva mjerenja elektromagnetnih polja u okolini stacionarnih izvora (u daljem tekstu: prva mjerenja) vrše se prije dobijanja dozvole iz člana 13. ovog zakona, kao i nakon svake rekonstrukcije stacionarnog izvora.

- Mjerenje nivoa nejonizujućeg zračenja može da obavlja privredno društvo, preduzetnik ili drugo pravno lice koje ima dozvolu za obavljanje stručnih poslova zaštite od nejonizujućih zračenja (u daljem tekstu: ovlašćeno stručno lice) izdatu od Agencije.
- Ovlašćeno stručno lice ne može biti imalac izvora nejonizujućih zračenja i/ili operater i/ili Nosilac projekta i/ili sunosilac projekta i/ili projektant i/ili izvođač.
- Imalac izvora nejonizujućih zračenja je privredno društvo, preduzetnik ili drugo pravno lice koje posjeduje izvore elektromagnetnog polja, uređaj koji emituje ultrazvuk i uređaj koji emituje optičko zračenje ili sadrži izvor optičkog zračenja.
- Operater je privredno društvo ili preduzetnik, odnosno drugo pravno lice koje ima dozvolu za korišćenje izvora nejonizujućih zračenja.
- Dozvola za mjerenje nejonizujćeg zračenja se izdaje na osnovu zahtjeva privrednog društva, preduzetnika ili drugog pravnog lica koje:
  - ispunjava uslove u pogledu kadra, opreme i prostora;
  - ima sertifikat o akreditaciji prema standardu MEST EN ISO/IEC 17025.
- Operater kome je izdata dozvola za korišćenje izvora elektromagnetnih polja dužan je da obezbijedi periodična mjerenja nivoa elektromagnetnih polja u okolini izvora, koje vrši ovlašćeno stručno lice.
- Izvještaj o izvršenom periodičnom mjerenju sa stručnim mišljenjem o ispunjavanju uslova za izvore elektromagnetnih polja u pogledu propisanih granica izlaganja za elektromagnetna polja sačinjava ovlašćeno stručno lice u dva primjerka, od kojih jedan dostavlja imaocu izvora nejonizujućih zračenja.
- Izvještaj i stručno mišljenje čuva se najmanje četiri godine od dana njegovog sačinjavanja.
- Izvještaj i stručno mišljenje operater je dužan da dostavi Agenciji za zaštitu životne sredine u roku od 30 dana od dana izvršenog periodičnog mjerenja.
- U slučaju da su tokom dva uzastopna periodična mjerenja u okolini stacionarnog izvora elektromagnetnog polja izmjereni nivoi elektromagnetnih polja manji od 10% iznosa propisanih granica vrijednosti upozorenja za elektromagnetna polja, Agencija za zaštitu životne sredine može operatera, na njegov zahtjev, osloboditi obaveze vršenja periodičnih mjerenja do rekonstrukcije tog izvora.
- Operater je dužan da vodi evidenciju o izvorima nejonizujućih zračenja. Evidencija sadrži:
  - podatke o izvorima nejonizujućih zračenja (proizvođač, naziv, tip, model, serijski broj, godina proizvodnje i namjena);
  - tehničke podatke o izvorima nejonizujućih zračenja (nominalna snaga, nominalni napon, predvidivo opterećenje, frekvencijsko područje rada i sl);
  - adresu lokacije na kojoj se izvori nejonizujućih zračenja nalaze;
  - ime i prezime lica odgovornog za sprovođenje mjera zaštite od nejonizujućih zračenja.
- Podatke iz evidencije operater je dužan da dostavlja Agenciji, najkasnije do 1. marta tekuće za prethodnu godinu.
- Operater je dužan da označi izvor nejonizujućeg zračenja.

- Pravilnik o graničnim vrijednostima parametara elektromagnetnog polja u cilju ograničavanja izlaganja populacije elektromagnetnom zračenju („Sl.list CG", br. 6/15): granične vrijednosti su saopštene u poglavlju 7 Elaborata (vidjeti poglavlje 7.).
- Pravilnik o načinu označavanja i izgledu oznake izvora nejonizujućih zračenja („Sl.list CG", br. 65/15).
- Izvori nejonizujućih zračenja označavaju se:
  - etiketom za označavanje izvora nejonizujućih zračenja

Jedinstvena identifikacija izvora	
Tip	
Model	
Serijski broj	
Godina proizvodnje	
Namjena	
Nominalna snaga	
Nominalni napon	
Ekvivalentna izotropna izračena snaga (EIRP)	
Predvidivo opterećenje	
Radna frekvencija/opseg	
Režim rada	

i

- oznakama izvora nejonizujućih zračenja:

Nejonizujuće zračenje

Opasnost od nejonizujućih zračenja

- Uredba o načinu i postupku osnivanja sistema preuzimanja, sakupljanja i obrade otpadnih baterija i akumulatora i radu tog sistema („Sl.list CG", br. 39/12 i 47/12)
  - Otpadne prenosive baterije i akumulatore, može da sakuplja distributer, komunalno preduzeće i obrađivač otpadnih prenosivih baterija i akumulatora.
  - Otpadne prenosive baterije i akumulatori ne smiju se miješati sa ostalim komunalnim otpadom.
  - Otpadne prenosive baterije i akumulatori prije predaje distributeru, komunalnom preduzeću ili obrađivaču krajnji korisnik, dužan je da sakupi odvojeno, tako da se ne miješaju sa drugim otpadom.
  - Ukoliko se baterije ili akumulatori prilikom sakupljanja nalaze u otpadnoj električnoj i elektronskoj opremi, baterije ili akumulatori moraju se ukloniti iz sakupljene otpadne električne i elektronske opreme.

Mjesta, način i učestalost mjerenja utvrđenih parametara

U cilju kvalitetnog sprovođenja mjera zaštite životne sredine datim Elaboratom o procjeni uticaja potrebno je kontrolisati elektromagnetno zračenje na lokaciji projekta.
Kako smo i naprijed istakli, u cilju puštanja u rad, izvršiće se prva mjerenja prilikom instalacije stanice u skladu sa Prva i periodična mjerenja nivoa elektromagnetnih polja vrše se u skladu sa standardom MEST EN 50413:2011 „Osnovni standard za procedure mjerenja i kalkulacije izloženosti ljudi električnim, magnetnim i elektromagnetnim poljima", a zatim u skladu sa „Pravilnikom o nacinu prvih i periodičnih mjerenja nivoa elektromagnetnih polja" (u zavisnosti od rezultata, a po uzoru na član 3. (stavke 1., 2. i 3 ovog Pravilnika će se vrsiti periodčna mjerenja).

Mjerne tačke će se izabrati na licu mjesta od strane ovlašćene laboratorije koja vrši mjerenja.
Potrebno je izvršiti pregled i mjerenje onih prostora u kojima grupa ljudi boravi u dužem vremenskom periodu i potrebno je izvršiti konsultacije sa licima koja borave u tom prostoru o tome da li postoje neki drugi prostori za koje postoji interes da budu pregledani (odnosno da se izmjeri jačina električnog polja).
Mjerne tačke je potrebno odabrati tako da predstavljaju najizloženije tačke elektromagnetnim poljima kojima mogu biti izložena lica koja se nalaze u posmatranom prostoru.
Procjena najizloženijih tačaka se najlakše postiže prvom provjerom uz upotrebu mjernih instrumenata, a ako se na taj način ne uspije, onda se procjena najizloženije lokacije obližnjim antenama može izvršiti uz teorijska razmatranja propagacije elektromagnentog talasa sa obližnjih antena.
Broj lokacija na kojima je potrebno izvršiti odgovarajuće mjerenje treba odabrati tako da se nivo zračenja sagleda na cjelovit način.
Metod brzog pregleda se primijenjuje kada je potrebno mjeriti sumu nivoa elektromagnetnog zračenja koje generiše više izvora. Metod brzog pregleda primjenjuje se isključivo za mjerenje u dalekoj zoni zračenja antene.
Prilikom mjerenja je dovoljno odrediti intezitet električnog polja, obzirom da su intenzitet magnetnog polja i gustina snage, sa intezitetom električnog polja povezani teorijskim relacijama.
O rezultatima mjerenja obavezno se vrši obavještavanje javnosti na transparentan način.
Monitoring ostalih segmenata životne sredine nije potreban, obzirom da opisani projekat nema uticaja na segmente koji mogu biti primjećeni (bilo subjektivno, bilo objektivno).
U uslovima prostiranja radio-talasa u blizini zemlje usvaja teorijski model prema kome gustina snage zračenja antene opada u prosjeku sa kvadratom rastojanja (kada se rastojanje poveća X puta, gustina snage zračenja opadne X^2 puta). U praksi, mjerenja su pokazala da u takozvanoj „dalekoj zoni" zračenja antene fiksne radiokomunikacione stanice (daleka zona nastaje već na rastojanjima od nekoliko talasnih dužina od izvora, što je u konkretnom slučaju 1-2 m), gustina snage opada i sa znatno višim stepenom rastojanja, što je povoljno u odnosu na zaštitu od zračenja. U slučaju kada je antena postavljena visoko, na nivou tla elektromagnetno polje će biti slabo zbog usmjerenog dijagrama zračenja antene (u vertikalnoj ravni). Maksimum zračenja (najveći nivo elektromagnetne zračenja) na nivou tla obično se ostvaruje na rastojanjima od 50 do 300m. Međutim, odgovarajući nivo elektromagnetnog zračenja je uvek relativno mali zbog toga što gustina snage zračenja antene brzo opada sa rastojanjem.
Na osnovu svega naprijed rečenog, zaključuje se da je neophodno izvršiti mjerenje elektromagnetnog zračenja u fazi tehničkog prijema (preko ovlašćene institucije), a zatim periodično u skladu sa Pravilnikom o nacinu prvih i periodičnih mjerenja nivoa elektromagnetnih polja.

Sadržaj i dinamika dostavljanja izvještaja o izvršenim mjerenjima

Shodno Pravilniku o načinu prvih i periodičnih mjerenja nivoa elektromagnetnih polja "Službeni list Crne Gore, br. 56/15", učestalost periodičnih mjerenja utvrđuje se na osnovu sljedećih kriterijuma:

a. mjerenje se vrši jedanput svake četvrte kalendarske godine ako pri prvom mjerenju u odabranim tačkama u okolini izvora izmjerene vrijednosti ne prelaze 10% propisanih vrijednosti upozorenja za elektromagnetna polja date frekvencije, odnosno ako ukupni nivo zračenja koje kumulativno generišu svi izvori ne prelazi 10% dozvoljene vrijednosti;
b. mjerenje se vrši jedanput svake druge kalendarske godine ako pri prvom mjerenju u odabranim tačkama u okolini izvora izmjerene vrijednosti iznose između 10% i 50% propisanih vrijednosti upozorenja za elektromagnetna polja date frekvencije, odnosno ako ukupni nivo zračenja koje kumulativno generišu svi izvori iznosi između 10% i 50% dozvoljene vrijednosti;
c. mjerenje se vrši jedanput godišnje ako pri prvom mjerenju u odabranim tačkama u okolini izvora

izmjerene vrijednosti prelaze 50% propisanih vrijednosti upozorenja za elektromagnetna polja date frekvencije, odnosno ako ukupni nivo zračenja koje kumulativno generišu svi izvori prelazi 50% dozvoljene vrijednosti.

Ova učestalost se shodno Pravilniku povećava, ako se na lokaciji izvora elektromagnetnih polja za koje je izdata dozvola za korišćenje pusti u rad novi izvor koji povećava utvrđenu učestalost periodičnih mjerenja. Periodičnost mjerenja na lokaciji će samim tim biti uvećana, s obzirom da će oba operatora vršiti mjerenja u uslovima rada fiksnih radiokomunikacionih stanica oba operatora.

U slučaju da izmjerene vrijednosti prelaze dozvoljene granice, potrebno je prekinuti rad fiksne radiokomunikacione stanice i otkloniti nedostatke koji su doveli do prekoračenja dozvoljenih granica. Nakon otklanjanja nedostataka neophodno je izvršiti mjerenje EM polja i u skladu sa dobijenim rezultatima mjerenja donijeti odluku o puštanju u rad.

Obaveze obavještavanja javnosti o rezultatima izvršenih mjerenja

Svi podaci o stanju životne sredine moraju biti dostupni zainteresovanoj javnosti.

Podatke dobijene mjerenjima, Nosilac projekta je dužan da dostavi nadležnom lokalnom organu i Agenciji za zaštitu životne sredine, a sadržaj Izvještaja je definisan Pravilniku o načinu prvih i periodičnih mjerenja nivoa elektromagnetnih polja "Službeni list Crne Gore, br. 56/15".

Prekogranični program praćenja uticaja na životnu sredinu

Prekogranični program praćenja uticaja na životnu sredinu nije relevantan za ovaj projekat.

10. Netehnički rezime informacija

Lokacija na kojoj se planira predmetni projekat se nalazi na objektu željeznička stanice u Podgorici.
Oprema će se smjestiti na dijelu krova poslovnog objekta.
U široj i bližoj okolini planiranog objekta se nalazi manji broj objekata namjenjenih individualnom stanovanju i poslovanju (autobuska stanica), te saobraćajnice i ostali sadržaji koji su karakteristike gradskog jezgra Podgorice.
Opšti podaci o lokaciji su sledeći:

Naziv lokacije	Željeznička stanica
Opština	Podgorica
Geografska širina	42°25'57.26"N
Geografska dužina	19°16'9.89"E
Nadmorska visina (m)	50 m

U bližoj okolini predmetnog objekta ne postoje izvorišta vodosnabdijevanja, kao ni vodni objekti, močvare ili šumske oblasti.
Predviđeno mjesto je na izgrađenom objektu koji se nalazi katastarskoj parceli broj 5469/1 KO Podgorica III, Podgorica.
Kako bi se obezbijedilo kvalitetno pokrivanje signalom dijela opštine Podgorica, Nosilac projekta „MTEL" d.o.o. je odlučio da rekonstruiše postojeću lokaciju „PG03 Željeznička stanica". Planirana je instalacija opreme koja će obezbjediti pružanje usluga GSM 900, LTE 800, LTE 1800, LTE 2600, NR 700 i NR 3600.
Nakon izvođenja projekta na lokaciji će se nalaziti sledeća oprema:

	GSM 900	**NR 700**	**LTE 800**
Tip stanice	Ericsson RBS 6140		
Konfiguracija primopredajnika	4+4+4	1+1+1 (2x2 MIMO)	1+1+1 (2x2 MIMO)
Tip digitalne jedinice	BB 6631		
Tip radio jedinice	RRU 4486 B8B20B28		
Broj RUS/RRU po sektoru	1		

	LTE 1800	**LTE 2600**	**NR 3600**
Tip stanice	Ericsson RBS 6140		
Konfiguracija primopredajnika	1+1+1 (2x2 MIMO)	2+2+2 (2x2 MIMO)	1+1+1 (32x32 MIMO)
Tip digitalne jedinice	BB 6631		BB 6655
Tip radio jedinice	RRU 4485 B1B3B7		AIR 3255
Broj RUS/RRU po sektoru	1		1

Za procjenu graničnog rastojanja u horizontalnom pravcu zračenja ukupno za sve antenske sisteme za pretpostavljeni najnepovoljniji slučaj je korišćen je Pravilnik o granicama izlaganja elektromagnetnim poljima („Sl. list CG", br. 06/15) u cilju ograničavanja izlaganja populacije elektromagnetnom zračenju.

U okolini objekta Željezničke stanice na kome je planirana rekonstrukcija stanice se nalaze objekti koje su značajno niži (objekat u zovi sektora C je visine 6m). Maksimalne granične zone u horizontalnoj ravni iznose 34.7m i 40.0m. Maksimalna granična zona u vertikalnoj ravni iznosi 4.3m. S obzirom da su antene usmjerene tako da granična zona ne ugrožava susjedne objekte, očigledno je da se u zabranjenoj zoni ne mogu naći i duže boraviti ljudi.
S obzirom na pozicije i visine na koje se postavljaju antene, i odabrane azimute i tiltove antena, jasno je da se u zoni nedozvoljenog zračenja ne mogu naći ljudi i materijalna sredstva.
Na osnovu gore navedenih pretpostavki i proračuna, i uzevši u obzir da se u okolni ne nalaze objekti u kojima borave ljudi, može se zaključiti da se i u najnepovoljnijem slučaju u zoni nedozvoljenog zračenja ne mogu naći živa bića.
Uzevši u obzir visinu i usmjerenje antena na lokaciji "PG03 Željeznička stanica" može se zaključiti da se ni živa bića, ni uređaji ne mogu naći u zonama nedozvoljenog zračenja.
Nosilac projekta će na krovu objekta staviti tablu upozorenja: **Opasnost od zračenja! Ne zadržavati se predugo u zoni ispred antena!**
Prilkom rada fiksne radiokomunikacione stanice ne proizvode nikakvu buku ni vibracije, nema toplotnih kao ni hemijskih dejstava. U ograničenom prostoru, eventualno, može doći do pojave nedozvoljenog nivoa elektromagnetnog zračenja fiksnih radiokomunikacionih, što je detaljno razmotreno. Konačno, može se zaključiti da tokom normalnog rada fiksne radiokomunikacione stanice ni na koji način ne ugrožavaju životnu i tehničku sredinu.
Fiksne radiokomunikacione stanice svojim radom ne zagađuju životnu sredinu. Pri normalnom korišćenju, fiksne radiokomunikacione stanice ni na koji način ne zagađuju voda, vazduh ili zemljište.
Baterije koje služe za napajanje fiksne radiokomunikacione stanice el.energijom ne zahtjevaju bilo kakvo (svoje) napajanje. Po isteku radnog vijeka baterija, Nosilac projekta je obavezan da ih po demontriranju iz fiksne radiokomunikacione stanice odmah preda (bez privremenog odlaganja) ovlašćenom preduzeću za tretman ove vrste otpada. Prema "Pravilniku o klasifikaciji otpada, katalogu otpada, postupcima obrade otpada, odnosno prerade i odstranjivanja otpada" (Sl.l. CG 64/24), ova vrsta otpada se svrstava u grupu 16 06 01*.
Baterijsko napajanje je izvedeno baterijama koje se obzirom na uslove eksploatacije mijenjaju nakon 5-6 godina.

11. Podaci o mogućim teškoćama

Podaci o mogućim teškoćama na koje je naišao nosilac projekta u prikupljanju podataka i dokumentacije sastoje se u nedostatku podataka o stanju životne sredine sa tačne lokacije Projekta, kao i podataka o broju stanovnika u okruženju projekta, te smo stoga koristili podatke vezane za najbliže područje. Imajući u vidu konkretan Projekat smatrali smo da nije potrebno vršiti posebna istraživanja, te da je moguće iskoristiti podatke iz bliže okoline lokacije.

12. Rezultati sprovedenih postupaka uticaja planiranog projekta na životnu sredinu

Predmetni projekat se planira u skladu sa Zakonom o izgradnji objekata („Sl. list Crne Gore", br. 19/25, 92/25 i 160/25) i drugih odnosnih Zakona, te kao takav podliježe kontrolama koje su određene posebnim propisima.
Projekat je u skladu sa pomenutim Zakonom prošao procedure revizije, te izvršena provjera konstrukcije na seizmičke udare, vjetar i sl.

Shodno vrsti projekta, odnosno njegovog uticaja na životnu sredinu, rizici koje ona može proizvesti se ogledaju u emitovanju EM zračenja, što smo detaljno prikazali u poglavlju 7. Elaborata.
Sve mjere koje je potrebno sprovoditi tokom izvođenja i funkcionisanja smo prikazali u poglavlju 8. Elaborata.

13. Dodatne informacije

Ovaj dokument predstavlja Elaborat o procjeni uticaja na životnu sredinu, te se ne prikazuju dodatne informacije i karakteristike projekta za određivanje obima i sadržaja elaborata.

14. Izvori podataka

- Glavni projekat fiksne radiokomunikacione stanice,
- Google earth,
- http://www.geoportal.co.me/
- Pedološka karta Crne Gore, 1:50000, Zavod za unapređivanje poljoprivrede Titograda, 1966.g.).
- Atlas zemljišta Crne Gore, Burić M., Fuštić B. & Bulajić P., 2017., CANU, Podgorica
- Informacija o stanju životne sredine za 2024.g., Agencija za zaštitu životne sredine, 2025.g.
- Statistički godišnjak Crne Gore za 2024., MONSTAT.
- „Ekološko-fitogeografska analiza flore urbanog podrucja Podgorice" (doktorska disertacija, D. Stešević, 2009.
- Akcioni plan biodiverziteta Glavnog Grada Podgorice,
- Lokalni plan zaštite životne sredine Glavnog grada Podgorice, Izdavač: Glavni grad Podgorica,
- Exposure to high frequency electromagnetic fields, biological effects and health consequences (100 kHz-300 GHz), ICNIRP 16/2009
- Vulević Branislav i Čedomir Belić. 2012., JP "Nuklearni objekti Srbije" „Određivanje nivoa radiofrekvencijskog zračenja u životnoj sredini." Ecologica 67: 497–500
- EMPHASIS project ("Non-specific physical symptoms in relation to the actual and perceived exposure to EMF and the underlying mechanisms; a multidisciplinary approach"), The Netherlands Organization for Health Research and Developmen, 2015
- Kelfkens G, Baliatsas C, Bolte J, Van Kamp I. ECOLOG based estimation of exposure to mobile phone base stations in the Netherlands. Proceedings: 7th International Workshop on Biological Effects of EMF. Valletta: Electromagnetic Research Group (EMRG); 2012. ISBN:978-99957-0-361-5.
- BALIATSAS, C., VAN KAMP, I., HOOIVELD, M., YZERMANS, J. & LEBRET, E. 2014. Comparing nonspecific physical symptoms in environmentally sensitive patients: prevalence, duration, functional status and illness behavior. J Psychosom Res, 76, 405-13.
- Bolte JFB, Eikelboom T. Personal radiofrequency electromagnetic field measurements in the Netherlands: Exposure level and variability for everyday activities, times of day and types of area. Environment International.
- 2012;48:133–142.
- Potential health effects of exposure to electromagnetic fields (EMF), Scientific Committee on Emerging and Newly Identified Health Risks, 2015
- INTERPHONE Study Group, Brain tumor risk in relation to mobile telephone use: results of the INTERPHONE international case-control study, Int.J. Epidemiol., 39, p. 675-694, 2010.
- Swedish Radiation Safety Authority - Recent Research on EMF and Health Risk - Tenth report from SSM's Scientific Council on Electromagnetic Fields, 2015
- Popis stanovništva iz 2023. godine.

Prilog: UTU

CRNA GORA
GLAVNI GRAD PODGORICA
SEKRETARIJAT ZA KOMUNALNE POSLOVE

Rimski trg 50, 81000 Podgorica, Crna Gora
tel: +382 20 235-184, 235-186
email: sekretarijat.kps@podgorica.me
www.podgorica.me

Broj: UPI 04-335/25-5884
Podgorica, 17. 12. 2025. godine

Sekretarijat za komunalne poslove, na osnovu člana 116 i 74 Zakona o planiranju prostora i izgradnji objekata ("Službeni list CG", br. 64/17, 44/18, 63/18, 11/19, 82/20, 86/22, 04/23, 19/25 i 91/25), a u vezi sa članom 146 stav 5 Zakona o izgradnji objekata ("Službeni list CG", br. 19/25 i 92/25), Programa privremenih objekata na teritoriji Glavnog grada Podgorica od 2025-2030. godine ("Službeni list - opštinski propisi", br. 39/20, br. 38/22, 57/25), Pravilnika o bližim uslovima za postavljanje odnosno građenje privremenih objekata, uređaja i opreme ("Službeni list CG", br. 43/18, 76/18, 76/19, 09/24, 28/24) i podnijetog zahtjeva **"MTEL" DOO, JMBG/PIB 02655284, Bulevar Svetog Petra Cetinjskog br. 143,** izdaje:

URBANISTIČKO-TEHNIČKE USLOVE

za izradu tehničke dokumentacije

za postavljanje **privremenog objekta namijenjenog za komunalne usluge i infrastrukturu – fiksna radiokomunikaciona stanica**, na dijelu katastarske parcele **broj 5469/1, K.O. Podgorica III (krov zgrade).**

PODNOSILAC ZAHTJEVA	**MTEL d. o. o.**

POSTOJEĆE STANJE

Prema Listu nepokretnosti - prepis broj 8501, K.O. Podgorica III, površina katastarske parcele broj 5469/1, iznosi 221576,18 m², ista je u svojini – Crna Gora, raspolaganje Vlada Crne Gore, upravljanje Željeznička infrastruktura AD Podgorica.

PLANIRANO STANJE:

Namjena parcele – odnosno lokacije:

Na dijelu katastarske parcele broj 5469/1, K.O. Podgorica III - Trg golootočkih žrtava (krov zgrade), predviđeno je postavljanje privremenog objekta – fiksna radiokomunikaciona stanica.

Fiksna radiokomunikaciona stanica je nepokretni privremeni objekat koji je dio elektronske komunikacione mreže. Fiksna radiokomunikaciona stanica se sastoji od predajne i/ili prijemne radiostanice i druge radio opreme (napajanje, baterije, mrežna oprema) smještene u odgovarajući kabinet ili drugi objekat, kablova za povezivanje radio stanice i pripadajućeg antenskog sistema i antenskog sistema.

Način pričvršćivanja za tlo:
• nepokretni privremeni objekat.

Dimenzije objekta:
• dimenzije kabineta, antenskog sistema i antenskog stuba, odnosno antenskih nosača iz prethodnog stave određuju se u zavisnosti od uslova za optimalno funkcionisanje fiksne radiokomunikacione stanice i uslova konkretne lokacije.

Materijali i oprema:
• predajna i/ili prijemna radiostanica i druga radio oprema (napajanje, baterije, mrežna oprema) smještene u odgovarajući kabinet ili drugi objekat, kablovi za povezivanje radio stanice i pripadajućeg antenskog sistema;
• antenski stub metalne ili betonske konstrukcije, pričvršćen za tlo, ili drugi objekat čvrste gradnje, odgovarajućim temeljima ili ankerima, ili na metalne antenske nosače pričvršćene za drugi objekat čvrste gradnje.

USLOVI I MJERE ZAŠTITE PRIRODE I ŽIVOTNE SREDINE

Izrada Programa privremenih objekata na teritoriji Glavnog grada Podgorice za period 2025-2030. godine i odabir lokacija za pozicioniranje privremenih objekata usmjeren je na zaštitu prirode i životne sredine, poštujući smjernice i ograničenja propisana prostorno-planskom dokumentacijom i smjernicama iz oblasti zaštite životne sredine.

Zakonski i drugi uslovi, zabrane i ograničenja koji su vezani za zaštićena područja i sam karakter susjednog prostora koji je u zahvatu Programa, definišu karakter i način primjene bioloških, tehničkih i tehnoloških mjera zaštite prirode.

Sistem zaštite na području Glavnog grada Podgorica treba da bude cjelovit, odnosno da objedini mjere očuvanja predjela (ekološkog i oblikovanog), održavanja autohtonog prirodnog i stvorenog ambijenta, zaštitu od elementarnih nepogoda, kao i preduslove za uspješno organizovanje zaštite korisnika. Navedene mjere ne treba da se ograniče na uspostavljanje zabrana, već da budu takve prirode da korisnici neposredno učestvuju u njihovom sprovođenju.

Koncept zaštite prirode zasnovan je na primjeni modela održivog razvoja, koji je usklađen sa lokalnim uslovima i zasnovan na novim karakteristikama prostora. Razvoj mora biti kompatibilan sa ekološkim karakteristikama prostora i mora ih uvažavati, u cilju očuvanja kvaliteta prirode i životne sredine.

Pri realizaciji svih sadržaja treba težiti postizanju balansa između očuvanja postojećih vrijednosti i razvoja u značajnoj mjeri neiskorišćenih potencijala.

Mjere zaštite odnose se na očuvanje prirodnih ekosistema i definisane su na osnovu analize stanja prirodne sredine i prihvatnog kapaciteta razmatranog područja. Zaštita će se sprovoditi primjenom mjera zaštite životne sredine, pravilima izgradnje i uređenja koja su data ovim Programom i u skladu sa zakonima i propisima iz ove oblasti.

Očuvanje kvaliteta vazduha na ovom području ostvariti izborom adekvatnog energetskog goriva. Zaštitu voda od zagađivanja ostvariti organizacijom kontrole kvaliteta vode i prečišćavanjem otpadnih voda na mjestu nastajanja, primjenom tehničko-tehnoloških mjera.

Očuvanje i zaštita šumskog zemljišta sprovodiće se kroz prioritetnu aktivnost na sprovođenju rekultivacije degradiranog zemljišta u zonama izvršene sječe i uz puteve; kontrolisanom sječom autohtonih šumskih sastojina; određivanjem granica područja privremenih objekata, kako bi se spriječila nekontrolisana gradnja.

Mjere upravljanja otpadom sprovoditi od mjesta nastajanja selektivnim odlaganjem, prikupljanjem i evakuacijom u skladu sa propisima. Građevinski otpad takođe sakupljati i evakuisati odvojeno, izdvajajući naročito opasni građevinski otpad.

Zaštitu od buke u životnoj sredini zasnivati na poštovanju graničnih vrijednosti nivoa buke u skladu sa Pravilnikom o graničnim vrijednostima nivoa buke u životnoj sredini ("Sl. list CG", br. 75/06). Mjerama za sprječavanje i zaštitu od elementarnih nepogoda (zemljotresa, atmosferskih nepogoda – olujni vjetrovi, odronjavanja i klizanja zemljišta, suše, požara i eksplozija, saobraćajnih i drugih nezgoda) obuhvatiti preventivne mjere kojima se sprječavaju nepogode ili ublažava njihovo dejstvo, mjere koje se podrazumijevaju u slučaju neposredne opasnosti od

elementarne nepogode, mjere zaštite kada nastupe nepogode, kao i mjere ublažavanja i otklanjanja neposrednih posljedica nastalih dejstvom nepogoda.

Mjere zaštite od požara i eksplozija sprovoditi poštovanjem propisanih udaljenja između objekata različitih namjena (dalekovod, bazna stanica); izgradnjom saobraćajnica propisane širine tako da omoguće prolaz vatrogasnim vozilima do objekta, manevrisanje vatrogasnih vozila, kao i nesmetani saobraćajni tok; uključivanjem šumskih površina sa područja ovog Programa u izradu planova zaštite od požara.

Zaštitu od zemljotresa sprovoditi primjenom građevinskih i tehničkih mjera u skladu sa uslovima aseizmičke gradnje: primjenjivati adekvatne mjere za obezbjeđenje stabilnosti terena (padine) i susjednih objekta; pri izradi tehničke dokumentacije obavezna je izrada geomehaničkog elaborata u skladu sa propisima.

U okviru raspoloživih mehanizama za zaštitu životne sredine koji se koriste prilikom sprovođenja programa, odnosno izgradnje objekata, kao obavezne, treba da se sprovode mjere iz važećih zakonskih propisa, prvenstveno:

- Zakon o zaštiti prirode („Sl. list CG", br. 54/16, 084/24);
- Zakon o životnoj sredini („Sl. list CG", br. 52/16, 073/19, 084/24);
- Zakon o procjeni uticaja na životnu sredinu („Sl. list CG", br. 75/18, 084/24);
- Zakon o vodama („Sl. list RCG", br. 27/07 i "Sl. list CG", br. 073/10, 32/11, 047/11, 48/15, 52/16, 055/16, 002/17, 080/17, 84/18 i 084/24);
- Zakon o zaštiti vazduha („Sl. list CG" br. 25/10, 040/11, 43/15, 073/19, 084/24);
- Zakon o upravljanju otpadom („Sl. list CG", br. 034/24, 092/24);
- Zakon o zaštiti od buke u životnoj sredini („Sl. list CG", br. 28/11, 1/14);
- Program o usklađivanju pojedinih privrednih grana sa Zakonom o integrisanom sprečavanju i kontroli zagađivanja životne sredine („Sl. list CG", br. 019/12, 003/14, 010/16);
- Zakon o komunalnim djelatnostima („Sl. list CG", br. 55/16, 074/16, 002/18, 66/19, 140/22, 084/24);
- Zakon o zaštiti i spašavanju („Sl. list CG", br. 013/07, 005/08, 086/09, 32/11, 54/16, 146/21 i 003/23); - Zakon o zaštiti i zdravlju na radu („Sl. list CG", br. 34/14, 44/18 i 084/24);
- Zakon o prevozu opasnih materija („Sl. list CG", br. 33/14, 13/18 i 084/24).

Prilikom izrade tehničke dokumentacije poštovati Uredbu o projektima za koje se vrši procjena uticaja zahvata na životnu sredinu („Sl. list RCG", br. 20/07, „Sl. list CG", br. 47/13, 53/14 i 37/18).

Podaci o ustanovljenim režimima, zonama i mjerama zaštite i korišćenja prirodnih resursa i dobara u okviru granica zahvata Programa – za zonu zahvata predmetnog Plana važe režimi zaštite koji se odnose na sljedeće kategorije zaštićenih područja: Spomenik prirode, Park prirode i Nacionalni park koji gravitiraju predmetnom Planu.

Uslovi, zabrane i ograničenja pod kojima se radnje, aktivnosti i djelatnost mogu realizovati u okviru granica u dijelu zahvata Programa:

- Opšti uslovi, zabrane i ograničenja koji su utvrđeni u odgovarajućim: (i) propisima: Zakon o životnoj sredini, Zakon o vodama, Zakon o zaštiti vazduha, Zakon o upravljanju otpadom, Zakon o procjeni uticaja na životnu sredinu i dr, (ii) prostorno-planskim dokumentima višeg reda – Prostornim planom Crne Gore (2008), (iii) sektorskim politikama, strategijama, programima i planovima u kojima su utvrđeni uslovi, zabrane i ograničenja vezani za zonu zahvata predmetnih planova (Nacionalnom strategijom održivog razvoja (2016), Nacionalnom strategijom biodiverziteta sa Akcionim planom za period 2016-2020, ako i lokalnim – opštinskim strateškim i planskim dokumentima.
- Opšti uslovi, zabrane i ograničenja koji su utvrđeni u Zakonu o zaštiti prirode u pogledu: planiranja održivog korišćenja prostora i prirodnih resursa; zaštite biološke, geološke i predione raznovrsnosti; mjere zaštite i očuvanje prirode; izbjegavanje oštećenja prirode; zaštite i očuvanja zaštićenih divljih vrsta biljaka, životinja i gljiva.
- Posebni uslovi, zabrane i ograničenja zaštite prirode koji su vezani za planiranje – izbor

lokacija i definisanje vrsta i kapaciteta privremenih građevinskih objekata u zoni zahvata predmetnog Programa, a odnose se na: (i) izbor mikrolokacija novih privremenih objekata van zone zaštićenih područja; (ii) nedozvoljenu gradnju objekata koji zbog svojih karakteristika (način izgradnje, vrsta, veličina/kapacitet, tehnologija i sl.) mogu da oštete ili imaju uticaj na prirodne vrijednosti zaštićenih područja.

USLOVI I MJERE ZAŠTITE NEPOKRETNIH KULTURNIH DOBARA I NJIHOVE ZAŠTIĆENE OKOLINE

U postupku sprovođenja Programa privremenih objekata na teritoriji Glavnog grada Podgorica, potrebno je obezbijediti zaštitu kulturnih dobara i njihove okoline, na način kojim se poštuje njihov integritet i status i dosljedno sprovode mjere zaštite.

Programom nijesu predviđene intervencije na kulturnim dobrima, kao ni intervencije kojima se direktno utiče na stanje kulturnih dobara.

Pri realizaciji privremenih objekata u okviru zaštićene okoline kulturnih dobara potrebno je obezbijediti očuvanje njihovog integriteta, kulturno-istorijskih i ambijetalnih vrijednosti, sprječavanjem aktivnosti kojima se može uticati na izgled, svojstvo, osobenost, značenje ili značaj kulturnog dobra.

Ukoliko se prilikom iskopa terena za potrebe postavljanja i izgradnje privremenih objekata, naiđe na arheološke ili druge nalaze, koji mogu biti kulturno dobro, obavezno je prekinuti radove, obavijestiti organ uprave nadležan za zaštitu kulturnih dobara, kako bi se izvršila neophodna istraživanja i druge radnje i aktivnosti u skladu sa članom 87 i 88 Zakona o zaštiti kulturnih dobara ("Službeni list CG", br. 49/10, 40/11, 44/17, 18/19, 84/24 i 92/25).

Postupak realizacije Programa sprovoditi tako da se ne zadire u zonu kulturnih dobara i njihove zaštićene okoline u skladu sa Zakonom o zaštiti kulturnih dobara.

U postupku definisanja urbanističkih uslova za privremene objekte u kontaktu sa kulturnim dobrom potrebno je pribaviti uslove Uprave za zaštitu kulturnih dobara.

U predloženoj zaštićenoj okolini kulturnih dobara onemogućiti gradnju kojom se narušava prostorni i vizuelni integritet cjeline. U predloženoj zaštićenoj okolini ne graditi objekte većih visina ili visoke gustine izgrađenosti, kao ni infrastrukturne objekte većih dimenzija.

USLOVI ZA LICA SMANJENE POKRETLJIVOSTI I LICA SA INVALIDITETOM

Tehničkom dokumentacijom obezbijediti prilaz i upotrebu objekta/objekata licima smanjene pokretljivosti u skladu sa članom 30 Zakona o izgradnji objekata i Pravilnikom o bližim uslovima i načinu prilagođavanja objekata za pristup i kretanje lica smanjene pokretljivosti i lica sa invaliditetom ("Službeni list CG", br. 41/25).

INFRASTRUKTURNI USLOVI

Uslovi priključenja na tehničku infrastrukturu

•Tehnička infrastruktura podrazumijeva kompletnu opremljenost u skladu sa najvišim standardima i važećom regulativom;
• Prilikom izrade tehničke dokumentacije pribaviti tehničke uslove za relevantnu infrastrukturu od nadležnog organa.

Uslovi za priključenje privremenih objekata na infrastrukturu i posebni tehnički uslovi

Vodovodne i kanalizacione, elektro i tk instalacije u privremenom objektu i izvan njega

projektovati u skladu sa važećim propisima i standardima. Priključenje na postojeće infrastrukturne sisteme projektovati prema uslovima dobijenim od nadležnih javnih preduzeća.

Saobraćajni uslovi

Lokacija na koju se postavlja privremeni objekat/objekti mora imati obezbijeđen pristup sa javne površine, osim lokacija sa pokretnim i plutajućim privremenim objektima ili otvorenoj površini u funkciji privremenog objekta.
Izuzetno, lokacije koje nemaju mogućnost obezbijeđenja kolskog pristupa, može se obezbijediti samo pješački pristup sa javne površine uz obezbijeđenje prava službenosti prolaza.

Posebni uslovi

U slučaju da se u okviru navedene lokacije nalazi određeni zaštitni pojas (putni i/ili željeznička infrastruktura, objekti energetike, vodoizvorišta, objekti odbrane, objekti sanitarne zaštite i sl.) neophodno je postupiti u skladu sa važećim propisima i standardima.

POTREBA IZRADE URBANISTIČKOG RJEŠENJA

Tehnička dokumentacija:

- **Revidovani glavni projekat;**
- **Tipski projekat;**
- **Atest proizvođača;**
- **Elaborat procjene uticaja na životnu sredinu u skladu sa Uredbom o projektima za koje se vrši procjena uticaja zahvata na životnu sredinu („Sl. list RCG", br. 20/07, „Sl. list CG", br. 47/13, 53/14 i 37/18).**

POTREBA PRIBAVLJANJA SAGLASNOSTI GLAVNOG GRADSKOG ARHITEKTE

Shodno članu 117 Zakona o planiranju prostora i izgradnji objekata, odredba stava 2 tačka 4 ovog člana, **potrebna saglasnost Glavnog gradskog arhitekte** (saglasnost iz člana 87 stav 7 Zakona o planiranju prostora i izgradnji objekta).

VREMENSKI PERIOD NA KOJI SE IZDAJU PREDMETNI UTU

Ovi uslovi važe za **period od 18. 12. 2025. godine do 17. 11. 2030. godine.**

NAPOMENA:
Shodno članu 117 Zakona o planiranju prostora i izgradnji objekata, korisnik je dužan da 15 dana prije postavljanja privremenog objekta, dostavi prijavu postavljanja privremenog objekta Upravi za inspekcijske poslove Glavnog grada sa ovim urbanističko-tehničkim uslovima, Tehničkom dokumentacijom, saglasnošću Glavnog gradskog arhitekte i dokazom o pravu svojine, odnosno drugom pravu na zemljištu – saglasnost vlasnika parcele.

Urbanističko – tehnički uslovi su informacija Programa privremenih objekata za teritoriju Glavnog grada za period 2025–2030. godine i na osnovu njih se ne stiče nikakvo pravo, već predstavljaju sastavni dio dokumentacije.

DOSTAVLJENO:
- "MTEL" DOO,
  Bulevar Svetog Petra Cetinjskog br. 143;
- Uprava za inspekcijske poslove Glavnog grada;
- a/a.

OBRAĐIVAČI URBANISTIČKO-TEHNIČKIH USLOVA	
Samostalni savjetnik I Aleksandra Mitrović, Spec. sci. građ. **ŠEFICA ODJELJENJA ZA UPRAVNO-PRAVNE POSLOVE** **Marina Bulatović, dipl.ecc.**	Potpis obrađivača: Marina Bulatović
OVLAŠĆENO SLUŽBENO LICE	
Andrija Babović, dipl. ecc. master **S E K R E T A R**	**Potpis ovlašćenog službenog lica:** **M.P.**
PRILOZI	
• List nepokretnosti.	

Datum i vrijeme ažurnosti podataka:17-dec-2025 12:28

Izbor katastarske opštine

DOLOVI
DONJA GORICA
DONJE STRAVČE
DONJI KOKOTI
DONJI ZATRIJEBAČ
DRAŽEVINA
DUŠKE
FARMACI
FUNDINA
GOLJEMADI
GOLUBOVCI
GORNJE STRAVČE
GORNJI ZATRIJEBAČ
GOSTILJ
GRADAC
GRBAVCI
GRBI DO
GRUDA
HOTI
KLOPOT
KOPILJE
KOĆI
KRŽANJA
LIJEVA RIJEKA
LIJEŠNJE
LOPATE
LUTOVO
MAHALA
MASLINE
MATAGUŽI
MEDUN
MOMČE
MRKE
OPASANICA
ORAHOVO
ORASI
PELEV BRIJEG
PODGORICA I
PODGORICA II
PODGORICA III
PROGONOVIĆI
RADEĆA
RADOVČE
RIJEKA
ROGAMI
SEOCA
SLACKO
STANJEVIĆA RUPE
STARI TRABUJIN
STUPOVI
TOLOŠI
TREBJEŠICA
TRMANJE
UBLI
VELJE BRDO
VERUŠA
VRANJ
VRANJINA
VRBICA
VUKOVCI
VUKSAN LEKIĆ
ĐURKOVIĆI

Pretraga katastra nepokretnosti

PODGORICA->PODGORICA III

PRETRAGA PO

listu nepokretnosti **broju parcele**

Broj parcele 5469/1

Pretraži

Rezultat pretrage

Spisak parcela

	Katastarska opština	LN	Broj parcele	Podbroj
1	**PODGORICA III**	**8501**	**5469**	**1**

Nosioci prava | Parcele | Objekti | Tereti | Aktivni zahtjevi

Nosioci prava - LN 8501

	Ime/naziv	Obim prava	Vrsta prava	Vrsta svojin	Vrsta obima
1	ŽELJEZNIČKA INFRASTRUKTURA AD PODGORICA	1/1	Upravljanje		
2	CRNA GORA	1/1	Svojina		
3	VLADA CRNE GORE	1/1	Raspolaganje		

Brisanje selekcije: DESELEKTUJ Štampa izvoda: IZVOD Štampa lista nepokretnosti: PREPIS