
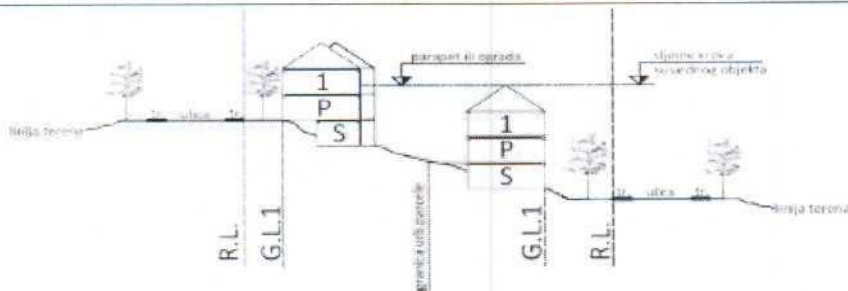


URBANISTIČKO - TEHNIČKI USLOVI

1	<p>Crna Gora Glavni Grad Podgorica Sekretarijat za planiranje prostora i održivi razvoj</p> <p>Broj: 08-332/26-505 Podgorica, 11.03.2026.godine</p>	<p>Glavni grad Podgorica</p> 
2	<p>Sekretarijat za planiranje prostora i održivi razvoj, na osnovu : - Člana 143.stav 3. Zakona uređenju prostora („Službeni list Crne Gore, broj 19/2025 od 04.03.2025.), a uvezi sa članom74. Zakona o planiranju prostora i izgradnji objekata („Službeni list CG", br.64/17, 86/18, 63/18, 11/19, 82/20, 86/22 i 04/23) , -Izmjena i dopuna Prostorno urbanističkog plana Glavnog grada Podgorice, izmjene i dopune („Službeni list Crne Gore", broj 96/2025) i podnietog zahtjeva VULETIĆ GORANA iz Podgorice, br.08-332/26-505 od 20.02.2026.godine,izdaje :</p>	
3	<p>URBANISTIČKO-TEHNIČKE USLOVE</p> <p>za izradu tehničke dokumentacije za objekat na dijelu katastarskih parcela 4578,4580,4581,4582,4583,4576/1,4577 i 4579 iz LN br.2131,3024 i 3072KO Tološi u okviru namjene"naselja" u Prostorno urbanističkom planu Glavnog grada Podgorica , Izmjene i dopune, na koje se odnosi zahtjev.</p>	
4	<p>Detaljne podatke preuzeti iz Izmjena i dopuna Prostorno urbanistički plan Glavnog grada Podgorice, koji se nalazi u Registru planske dokumentacije: http://www.planovidozvole.mrt.gov.me/LAMP/PlanningDocument?m=PG, koji vodi Ministarstvo prostornog planiranja, urbanizma i državne imovine.</p>	
5	<p>PODNOŠILAC ZAHTJEVA:</p>	<p>VULETIĆ GORAN</p>
6	<p>POSTOJEĆE STANJE</p> <p>U skladu sa podacima iz lista nepokretnosti br. 2131,3024 i 3072 KO Tološi, izdato od strane Uprave za katastar i državnu imovinu - Područna jedinica Podgorica prostor katastarskih parcela 4578,4580,4581,4582,4583,4576/1,4577 i 4579 evidentiran je kao "livada 4. klase " .</p> <p>Po navedenom listu nepokretnosti konstatuje se da je ista u susvojini VULETIĆ GORANA I VUJOVIĆ VLADANA u obimu prava po 1/2.</p> <p>U listu nepokretnosti br. 2131,3024 i 3072 KO Tološi ne postoje podaci o teretima i ograničenjima i isti su sastavni dio ovih uslova (prilog).</p>	
7	<p>PLANIRANO STANJE</p> <p>Nakon uvida u list nepokretnosti, kopiju plana i Prostorno urbanistički plan Glavnog grada Podgorice, izmjene i dopune („Sluzbeni list Crne Gore – opštinski propisi", broj 96/2025) konstatovano je da je na prostoru katastarske parcele br. 4578,4580,4581,4582,4583,4576/1,4577 i 4579 KO Tološi planirana namjena "naselja", shodno grafičkom prilogu iz PUP-a – "Plan namjena površina opšte kategorije".</p> <p>Takode, kat.parcele se nalaze u zoni za kju prema režimima uređenja prostora PUP-a nije planirana izrada plana detaljne regulacije i u okviru zone zaštite III Parka prirode „Rijeka Zeta“.</p> <p>Zona 3 - REŽIM ODRŽIVOG KORIŠĆENJA važe odredbe prostornih planova Glavnog grada Podgorice i opštine Danilovgrad. Treća zona obuhvata ekosistemski manje vrijedne cjeline. Upravljanje je regulisano Prostorno urbanističkim planom opštine Danilovgrad i Glavnog grada Podgorica uz</p>	

12	MOGUĆNOST FAZNOG GRAĐENJA OBJEKTA
	Zakonom članom 76 definisano je da ukoliko se Investitor odluči za faznu realizaciju to mora biti po konstruktivnim i funkcionalnim cjelinama, što znači da svaka faza mora predstavljati arhitektonsku cjelinu. Obavezno je kroz izradu Idejnog rješenja za objekat u cjelini jasno naznačiti faze realizacije.
13	USLOVI ZA PRIKLJUČENJE NA INFRASTRUKTURU
14.1.	Uslovi priključenja na elektroenergetsku infrastrukturu
	Podatke o planiranim kapacitetima glavnom elektroenergetskom infrastrukturu potrebno je preuzeti iz Prostorno urbanističkog plana Glavnog grada Podgorice, izmjene i dopune koji je u Registra planske dokumentacije <i>koji vodi Ministarstvo prostornog planiranja i urbanizma i državne imovine</i> .
	Tehničku dokumentaciju u dijelu elektroenergetskih instalacija potrebno je izraditi u skladu sa važećim tehničkim propisima i normativima. Prilikom izrade tehničke dokumentacije za fazu elektroenergetske infrastrukture potrebno je poštovati regulative, standarde i normative, te pribaviti saglasnost nadležnog preduzeća. Mjesto i način priključenja objekta na elektroenergetsku mrežu odrediće se nakon izrade tehničke dokumentacije stručne službe CEDIS-a .
17.1.	Uslovi priključenja na telekomunikacionu infrastrukturu
	Podatke o planiranim kapacitetima glavne telekomunikacione infrastrukture potrebno je preuzeti iz Prostorno urbanističkog plana Glavnog grada Podgorice, izmjene i dopune, koji je u Registra planske dokumentacije <i>koji vodi Ministarstvo prostornog planiranja i urbanizma i državne imovine</i> .
	Shodno članu 26 stav 2 Zakona o elektronskim komunikacijama (Službeni list 50/08) investitor mora graditi pretplatničke komunikacione kablove, kablove za kablovsku distribuciju i zajednički antenski sistem. TK mrežu projektovati odnosno izvesti prema: Pravilniku o tehničkim i drugim uslovima za projektovanje, izgradnju i korišćenje elektronske komunikacione mreže, elektronske komunikacione infrastrukture i povezane opreme u objektima (Sl.list CG broj 41/15).
14.2.	Uslovi priključenja na vodovodnu i kanizacionu infrastrukturu
	Tehničku dokumentaciju u dijelu hidrotehničkih instalacija potrebno je izraditi u skladu sa važećim tehničkim propisima, normativima, i uslovima priključenja na vodovodnu i fekalnu kanizacionu infrastrukturu, u skladu sa aktom preduzeća "Vodovod i kanalizacija" d.o.o. koji je stastavni dio ovih uslova .
	Podatke o planiranim kapacitetima glavne hidrotehničke infrastrukture potrebno je preuzeti iz Prostorno urbanističkog plana Glavnog grada Podgorice, izmjene i dopune, koji je u Registra planske dokumentacije <i>koji vodi Ministarstvo prostornog planiranja i urbanizma i državne imovine</i> .
14.3.	Uslovi priključenja na saobraćajnu infrastrukturu
	Kolski pristup ka kat. parceli koja je predmet UTU- a obezbjediti priključenjem na javni put.
	Prostornim urbanističkim planom Podgorice predviđeno je da se, skladu sa Zakonom o putevima (član 70), planiraju zaštitni pojasevi u kojima se ne mogu graditi objekti oko javnih puteva. Širina zaštitnog pojasa zavisi od kategorije javnog puta i vrste objekata, a definisana je zakonom.
	Projektom uređenja terena obuhvatiti sve kolske i pješačke površine unutar parcele. Revizijom projekta obuhvatiti fazu saobraćaja. Detaljne podatke o saobraćajnoj infrastrukturoj mreži i smjernicama za sprovođenje plana u dijelu saobraćaja potrebno je preuzeti iz plana koji je u Registra planske dokumentacije <i>koji vodi Ministarstvo prostornog planiranja i urbanizma i državne imovine</i> .
14.4	OSTALI USLOVI
	<i>Ovi urbanističko tehnički uslovi važe dok je na snazi planski dokument na osnovu kojih su izdati.</i>
	<i>Napomena:</i> Za predmetnu urbanističku parcelu mjerodavne su smjernice u okviru iz Prostorno urbanističkog plana Glavnog grada Podgorice, izmjene i dopune , koji je na dan izrade UTU-a evidentiran u Registru planskih dokumenata u skladu sa članom 20 Zakona o uređenju prostora („Službeni list Crne Gore, broj 19/2025 od 04.03.2025.) , koji vodi Ministarstvo prostornog planiranja, urbanizma i državne imovine.

	<p><u>Smjernice za zaštitu od buke</u></p> <p>Pravilnikom o graničnim vrijednostima buke u životnoj sredini, načinu utvrđivanja indikatora buke i akustičkih zona i metodama ocjenjivanja štetnih efekata buke ("SL list CG", br. 60/11) utvrđuju se, između ostalog i granične vrijednosti buke u životnoj sredini, način utvrđivanja indikatora buke i određivanja akustičkih zona u skladu sa namjenom otvorenih prostora, kao i metode ocjenjivanja štetnih efekata buke. Legislativom su određeni najviši dopušteni nivoi buke. Buka štetna po zdravlje je svaki zvuk iznad granične vrijednosti. Zaštita od buke obuhvata mjere koje se preduzimaju u cilju:</p> <ul style="list-style-type: none"> • sprječavanja ili smanjivanja štetnih uticaja buke na zdravlje ljudi i životnu sredinu; • utvrđivanja nivoa izloženosti buci u životnoj sredini na osnovu domaćih i međunarodno prihvaćenih standarda; • prikupljanja podataka o nivou buke u životnoj sredini i obezbjeđivanja njihove dostupnosti javnosti; • postizanja i očuvanja zadovoljavajućeg nivoa buke u životnoj sredini. <p>Zaštita od buke postiže se:</p> <ul style="list-style-type: none"> • uspostavljanjem sistema kontrole izvora buke; • planiranjem, praćenjem, sprječavanjem i ograničavanjem upotrebe izvora buke; • podizanjem pojaseva zaštitnog zelenila i tehničkih barijera na najugroženijim lokacijama (pojasevi uz postojeće i planirane saobraćajnice); • izradom akustičkih karata na bazi jedinstvenih indikatora buke i metoda procjene buke u životnoj sredini; • izradom akcionih planova kratkoročnih, srednjoročnih i dugoročnih mjera zaštite od buke u životnoj sredini. <p>Mjerama zaštite od buke sprječava se nastajanje buke, odnosno smanjuje postojeća buka na granične vrijednosti nivoa buke. Objekti se moraju graditi u skladu sa Rješenjem o utvrđivanju akustičkih zona na teritoriji Glavnog grada Podgorice koje je donešeno na osnovu Zakona o zaštiti od buke u životnoj sredini ("SI list CG", br. 28/11, 1/14) i navedenog pravilnika.</p> <p><u>Smjernice za zaštitu prirodnih i pejzažnih vrijednosti</u></p> <p>Na području kojem pripada lokacija koji je predmet ovih urbanističko tehničkih uslova ne postoje zaštićeni spomenici prirode. Takođe, nije uočeno prisustvo pojedinih zaštićenih biljnih i životinjskih vrsta. U slučaju evidentiranja zaštićenih biljnih i životinjskih vrste postupati u skladu sa Članom 80. Zakona o zaštiti prirode ("Službeni list CG", 51/08 i 21/09), kao i Rješenjem o stavljanju pod zaštitu pojedinih biljnih i životinjskih vrsta ("Službeni list RCG", 76/06).</p> <p>Sačuvati postojeću matricu poljoprivrednog zemljišta, u smislu očuvanja agrikulturnog pejzaža. Neophodno je očuvati postojeću matricu / formu poljoprivrednih parcela i očuvati postojeće živice / šumarke.</p> <p>Ukoliko sa prilikom iskopa terena za izgradnju saobraćajnica i objekata naiđe na eventualne paleontološke, mineraloške i slične nalaze, koji predstavljaju geonasljeđe, obavezno je prekinuti radove, obavjestiti organ uprave nadležan za zaštitu prirode, kako bi njihovi stručnjaci prikupili nalaze, odnosno izvršili neophodna istraživanja i druge radnje i aktivnosti (Član 47. Zakona o zaštiti prirode ("Službeni list CG", 51/08 i 21/09).</p>
10	<p>USLOVI I MJERE ZAŠTITE NEPOKRETNIH KULTURNIH DOBARA I NJIHOVE ZAŠTIĆENE OKOLINE</p>
	<p>Ukoliko se prilikom izvođenja građevinskih i zemljanih radova bilo koje vrste na području zahvata naiđe na nalazište ili nalaze arheološkog značenja, prema članu 87 i članu 88. Zakona o zaštiti kulturnih dobara (Sl. List RCG, br. 49/10, 40/11) pravno ili fizičko lice koje neposredno izvodi radove, dužno je prekinuti radove i o nalazu bez odgađanja obavijestiti Ministarstvo kulture i Upravu za zaštitu kulturnih dobara radi utvrđivanja daljeg postupka.</p>
11	<p>USLOVI ZA LICA SMANJENE POKRETLJIVOSTI I LICA SA INVALIDITETOM</p>
	<p>Kretanje lica sa posebnim potrebama omogućiti projektovanjem oborenih ivičnjaka na mjestu pješačkih prelaza, kao i povezivanjem rampom denivelisanih prostora, obezbjeđenjem dovoljne širine, bezbjednih nagiba i odgovarajućom obradom površina, a sve u skladu sa Pravilnikom o bližim uslovima i načinu prilagođavanja objekata za pristup i kretanje lica smanjene pokretljivosti i lica sa invaliditetom („Službeni list Crne Gore", br.48/13 i 44/15).</p> <p>Potrebno je omogućiti pristup lica sa posebnim potrebama u sve objekte koji svojom funkcijom podrazumjevaju prisustvo građana koji nisu zaposleni u radnim organizacijama. Kroz objekte u kojima je omogućen rad licima sa posebnim potrebama neophodno je obezbjeđiti nesmetano kretanje kolica, pristup u odgovarajuće dimenzionisane liftove i sanitarne prostorije.</p> <p>Rampa za savladavanje visinske razlike do 120 cm, u unutrašnjem ili spoljašnjem prostoru može imati dopušteni nagib do 1:20 (5%), a izuzetno, za visinsku razliku do 76cm, dopušteni nagib smije biti do 1:12 (8,3%).</p> <p>Pri projektovanju i građenju saobraćajnih površina potrebno je pridržavati se odredaba ovog DUP-a, kao i standarda i propisa koji karakterišu ovu oblast (Pravilnik o uslovima za planiranje i projektovanje objekata u vezi sa nesmetanim kretanjem dece, starih, hendikepiranih i invalidnih lica).</p>



Slika 66: Uslovi za određivanje dozvoljene visine objekta koji se nalazi u pravcu optimalne vizure i insolacije susjednog objekta

OPŠTI USLOVI ZA UREĐENJE PARCELE

- teren oko objekta, potporne zidove, terase i sl. treba izvesti na način da se ne narušava izgled naselja, te da se ne promijeni prirodno oticanje vode na štetu susjednog zemljišta, odnosno susjednih objekata;
- dozvoljava se izgradnja potpornih zidova maksimalno: 3,00 m (optimalno 2,00m), uz preporuku oblaganja kamenom ili verikalno ozelenjavanje vidljivih površina. U slučaju da je potrebno izgraditi potporni zid veće visine, tada je isti potrebno izvesti u terasama, sa horizontalnom udaljenošću zidova od min. 1,50m, a teren svake terase ozeleniti;
- Postojeće suvomeđe u granicama urbanističke parcele treba očuvati u najvećem mogućem obimu sa ciljem zaštite i unapređenja pejzažnih karakteristika. U dijelovima postojećih poljoprivrednih površina (maslinjaci) preporučuje se rekonstrukcija postojećih i izgradnja novih suvomeđa za adekvatno nivelisanje "terasa" sa zasadima;
- Ograda prema javnoj površini i prema susjednim parcelama: max. visine 1,80 m, u kombinaciji kamena, betona sa kamenom oblogom, metala ili ograde od punog zelenila - živice. Visine punog - parapetnog dijela ograde maksimum od 40 –100 cm a transparentnog dijela ogradeu preostaloj visini. Ograde se lociraju na terenu i grade u skladu sa zakonskom regulativom. Nisu dozvoljene montažne ograde od prefabrikovanog betona, pune zidne ograde, ograde od neobrađenog drveta sa metalnim šiljcima, od bodljikave žice i sve druge koje ugrožavaju bezbjednost ljudi, odnosno narušavaju estetsku vrijednost okoline. vrata i kapije na uličnoj ogradine mogu se otvarati izvan regulacione linije;

SMJERNICE I USLOVI ZA IZGRADNJU U POGLEDU PLANIRANIH NAMJENA

U zonama PUP-a u kojima se ne planira donošenje detaljnog lokalnog planskog dokumenta uslovi za građenje se izdaju za lokacije napravljene od jedne ili više ukрупnjenih katastarskih parcela koje zadovoljavaju uslove koji su propisani u planu a odnose se, prije svega, napovršinu lokacije i dostupnost infrastrukture.

Osnovni infrastrukturni uslovi koji moraju biti obezbijeđeni na nekoj parceli/ lokaciji:

- Da ima obezbijeđen direktan pristup sa javne površine kolske ili pješačke;
- Da ima obezbijeđen direktan priključak na elektroenergetsku i javnu vodovodnu mrežu ili obezbijeđeno snabdijevanje vodom na higijenski način prema lokalnim prilikama ;
- Da ima pejzažno uređenu parcelu u skladu sa namjenom, topografijom terena i mikro ambijentom.
- Za objekte veličine do „10 ekvivalent korisnika“ predviđa se izgradnja vodonepropusne sabirne jame, sa osiguranim odvozom prikupljenog efluenta u sistem sa adekvatnim uređajem za prečišćavanje i ispuštanje otpadnih voda;
- Za objekte veličine veće od „10 ekvivalent korisnika“, predviđa se tretiranje otpadnih voda na sopstvenom, adekvatnom uređaju za prečišćavanje prije ispuštanja u recipijent, zavisno od količine i karakteristika otpadnih voda i prijemnih mogućnostima recipijenta (tlo, vodotok I dr.) Treba preporučivati i podsticati korišćenje alternativnih izvora energije i stvaranje uslova za autonomno funkcionisanje objekata.

Osnovni principi energetske efikasne gradnje koje treba ispoštovati:

- Voditi računa o lokaciji objekata i njegovoj ekspaniranosti suncu
- Graditi na adekvatnom odstojanju od obližnjih objekata, radi sprečavanja stvaranja sjenke od susjednog objekta
- Osigurati adekvatnu toplotnu izolaciju
- Korišćenje principa pasivne arhitekture i energetske efikasne sistema grijanja, hlađenja i ventilacije kao i energije bazirane na korišćenju energije obnovljivih izvora .

eksplicitnu primjenu standarda zaštite životne sredine i prirode kako se ne bi narušilo već poboljšalo biološko stanje parka prirode .

Površine naselja - Površine naselja obuhvataju građevinsko zemljište (izgrađene i neizgrađene površine namijenjene za stanovanje, rad i odmor, javne objekte, infrastrukturu i površine posebne namjene, zelene površine) i negrađevinsko zemljište (površine koje nijesu opredijeljene za izgradnju).

SMJERNICE ZA SPROVOĐENJE PLANSKOG DOKUMENTA

SMJERNICE ZA UREĐENJE I IZGRADNJU PROSTORA U NASELJIMA (NASELJA ZAKOJA SE NE PREDVIĐA DONOŠENJE PLANOVA NIŽEG REDA)

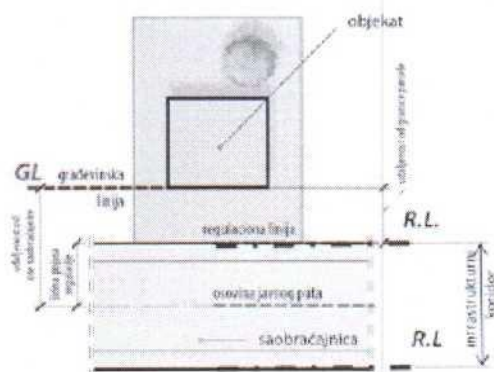
Urbanistički parametri definisani ovim poglavljem mogu se primjenjivati i na kompletno područje zahvata Plana. Primjenjuju se, ukoliko posebnim propisima koji se odnose na konkretne vrste i namjene objekata nisu definisani konkretni uslovi koji određuju gabarite i oblikovanje objekata, ili ako nisu definisani kao posebni uslovi ovim Planom.

Opšti uslovi za formiranje urbanističke parcele pri direktnom sprovođenju Plana van zahvata detaljnijih razrada:

Van zahvata planova nižeg reda, tamo gdje nema obaveze izrade tih planova, a u slučajevima gdje je moguće direktno sprovođenje ovog plana, urbanistička parcela se formira uz maksimalno poštovanje postojeće katastarske parcelacije, na način da postojeća katastarska/katastarske parcele ili njihovi djelovi ostaje/postaju urbanistička parcela ukoliko:

- se ne nalazi na prostoru planirane saobraćajne i tehničke infrastrukture, pri čemu se regulaciona linija određuje u zavisnosti od vrste i ranga saobraćajnice tj. infrastrukturnog objekta, u skladu sa zakonom,
- se ne nalazi u zonama namijenjenim zelenim ili drugim javnim površinama,
- ima obezbijeđen kolski pristup sa javnog puta,
- ima omogućen direktan priključak na elektroenergetsku mrežu, ili OIE u okviru sopstvenog objekta;
- svojim oblikom i veličinom zadovoljava uslove definisane ovim Planom za pojedine vrste objekata.

Napomena: Prilikom direktnog sprovođenja ovog Plana, na područjima gdje ne postoji mogućnost priključka, odnosno nije racionalno obezbijediti priključak na javnu vodovodnu i kanalizacionu mrežu, vodosnabdijevanje i odvođenje otpadnih voda iz objekata može se riješavati odgovarajućim alternativnim rješenjima, na higijenski način, kojima se ne ugrožava životna sredina (bunari, bistjerne, uređaji i sistemi za prečišćavanje otpadnih voda i sl.).



Slika 64: Primjer "Regulaciona i građevinska linija", izvor: Priručnik za planiranje stambenih naselja u GG, Ministarstvo održivog razvoja i turizma, maj 2015., str. 67

Namjena formirane urbanističke parcele, odnosno vrsta objekata koji se na istoj mogu graditi i specifični uslovi za izgradnju, utvrđuju se u zavisnosti i u granicama preovlađujuće namjene koja je ovim Planom procentualno najviše zastupljena na zemljištu (kat. parceli) od kojeg se formira urbanistička parcela.

Za katastarske parcele na kojima se nalaze postojeći objekti, važe svi prethodno navedeni uslovi za formiranje urbanističke parcele, izuzev uslova pod stavkom „c“ (moguć je i pješački pristup sa javnog puta) i pod stavkom „e“

Nadležnom organu za izdavanje urbanističko-tehničkih uslova uz zahtev za izdavanje uslova prilaže se i idejno urbanističko rješenje sa predloženom parcelacijom, regulacijom i infrastrukturnom opremanjem lokacije prema uslovima iz ovog plana.

Shodno navedenom važe pravila:

USLOVI ZA IZGRADNJU SERVINSNO-SKLADIŠNIH I PRIVREDNIH OBJEKATA NA POVRŠINAMA NASELJA

- Površina katastarske parcele/urbanističke parcele: min 600 m²;
- Indeks zauzetosti 0,6
- Indeks izgrađenosti 1.5
- Maksimalna spratnost objekata 3 nadzemne etaže, sa mogućnošću izgradnje podruma.
- Najveća visina etaže za garaže i tehničke prostorije je 3 m, za poslovne etaže je 4,5 m, računajući između gornjih kota međuspratnih konstrukcija. Za visoko prizemlje namijenjeno skladištima i servisimam ako je to uslovljeno tehnološkim procesimam svijetla visnina može biti do 12 m;
- Prostor u kojem se predviđa izgradnja uprave ili administracije objekta može biti do P+2, ali tako da ne prelazi ukupni vanjski gabarit skladišno-industrijskog dijela objekta. Administrativni dio objekta može zauzeti maksimalno 30% od ukupne površine objekta;
- Ukoliko se podzemna etaža koristi za garažiranje i za tehničke prostorije, onda njena površina ne ulazi u obračun BRGP;
- Maksimalni BRGP ne smije biti veći od 2500m²;
- Minimalno rastojanje objekata od susjedne parcele 5 m (dozvoljava se i manja udaljenost od navedene ukoliko se pribavi pismena saglasnost vlasnika susjedne parcele).
- Minimalno rastojanje objekta od regulacione linije (granica javne površine ili puta) min 5 m;
- Da bi se formirala građevinska parcela potrebno je formirati pristupni put do javne saobraćajnice odnosno lokalnog puta;
- Širina pristupnog puta za dužine do 25 m iznosi min 4 m, a za dužine preko 25 m iznosi 4,5 m;
- Širina fronta za formiranje parcele iznosi min 20 m, prema pristupnom putu ili javnoj saobraćajnici;
- Minimalan procenat zelenih površina na urbanističkoj parceli iznosi 30%.
- Pejzažno uređenje formirati u skladu sa uslovima sredine i namjenom, sve u skladu sa propisima za vrstu i namjenu objekata.
- Obezbijediti parkiranje na parceli ili objektu shodno Pravilniku za planiranu vrstu objekata;
- Postojeći objekti kod kojih je spratnost manja od maksimalne planirane mogu se nadgraditi do ove spratnosti, ako se pri tom ispoštuju zadati urbanistički parametri, građevinske linije, odnosi prema susjednim parcelama, kao i svi propisi iz građevinske regulative;
- Postojeće objekte kod kojih su parametri (horizontalni i vertikalni gabarit i BRGP) veći od zadatih planom, zadržati sa zatečenim stanjem ukoliko svojim položajem ne ugrožavaju realizaciju saobraćajne i ostale infrastrukture;
- Regulaciona linija je linija koja dijeli površinu određene javne namjene od površina predviđenih za druge namjene. Regulaciona linija saobraćajnice određuje se prema rangu saobraćajnice, položaju u prostoru i uslovima odvijanja saobraćaja. Širina pojasa regulacije javnih puteva obuhvata širinu putnog pojasa (poprečni profil saobraćajnice sa obostranim zaštitnim pojasom);
- Minimalna udaljenost svakog dijela objekta od granica parcele je 5 m;
- Ukoliko na susjednoj parceli već postoji izgrađen objekat, novi objekat mora biti tako lociran da ne umanjuje kvalitet življenja u postojećem, ne smije mu zakloniti vidik, smanjiti osunčanje, zakloniti svjetlost;
- Ako se gradi podzemna etaža u vidu podruma, njen vertikalni gabarit ne smije nadvisiti kotu konačno uređenog i nivelisanog terena oko objekta. Ukoliko se radi o denivelisanom terenu, relevantnom kotom terena smatra se najniža kota konačno uređenog i nivelisanog terena oko objekta;
- Horizontalni gabariti podzemne etaže definisani su građevinskom linijom ispod zemlje koja se poklapa sa nadzemnom građevinskom linijom. Ukoliko je podzemna etaža namijenjena za garažiranje i tehničke prostorije, istu je

dozvoljeno graditi i izvan nadzemnog objekta osim u prostoru prema saobraćajnici i uz sljedeće uslove:

- da u visinskoj regulaciji ne izlazi iz ravni terena;
- da se ispoštuju uslovi zaštite susjednih parcela;
- da površina podruma ne bude veća od 80% urbanističke parcele.
- Kota poda prizemlja novoplaniranih objekata je maksimalno na 20 cm od kote konačno uređenog i nivelisanog terena oko objekta;
- Dogradnja i nadgradnja moguća je uz prethodnu statičku analizu konstruktivnog sistema koja će usloviti primjenu konstruktivnog sistema i materijala koji treba da budu kvalitetni i u skladu sa ambijentom. Svi ovi elementi biće provjereni kroz izradu odgovarajuće tehničke dokumentacije;
- Mjesto i položaj dogradnje određuje nadležni organ u postupku izdavanja urbanističko- tehničkih uslova, a na osnovu uslova lokacije i gabarita objekta, kao i uslova priključenja izdatih od JP „Vodovod i kanalizacija“ i Elektrodistribucije;
- Kotu prizemlja dogradnje vezati za kotu prizemlja postojećeg objekta;
- U slučaju kada je postojeći objekat dotrajavao, ili kada se investitor odluči, objekat se može srušiti po prethodno pribavljenom odobrenju od nadležnog organa i na parceli sagraditi novi prema zadatim uslovima;
- Ukoliko se u okviru urbanističke parcele ove namjene planira izgradnja više objekata, moguća je fazna izgradnja objekata na osnovu usvojenog idejnog rješenja za cijelu lokaciju;
- Najmanje 5% parking mjesta mora biti obezbijedeno licima smanjene pokretljivosti;
- Potrebno je u projektovanju i izvođenju obezbijediti pristup svakom objektu na način da ga mogu koristiti lica sa ograničenim mogućnostima kretanja.

USLOVI ZA POSTAVLJANJE I GRADNJU POMOĆNIH OBJEKATA

Pomoćni objekti mogu se graditi kao isključivo prizemni objekti na parceli, ali da se pri tome ne prekorače maksimalni zadati urbanistički pokazatelji.

Pomoćni objekti mogu se na urbanističkoj parceli postavljati u skladu sa Odlukom o postavljanju odnosno građenju i uklanjanju pomoćnih objekata na teritoriji Glavnog grada Podgorice .

Urbanistički parametri se računaju u skladu sa Pravilnikom o bližem sadržaju i formi planskog dokumenta, kriterijumima namjene površina, elementima urbanističke regulacije i jedinstvenim grafičkim simbolima, Ministarstva uređenja prostora i zaštite životne sredine (Sl.list CG br.24/10 i 33/14) kao i Pravilnikom o načinu obračuna površine i zapremine objekata (Sl. list CG br. 47/13) i Cmogorskim standardom MEST EN 15221-6.

Sastavni dio urbanističko tehničkih uslova su i izvodi iz grafičkih priloga Plana.

Svi objekti moraju biti izgrađeni prema važećim propisima za građenje u seizmičkim područjima.

SMJERNICE ZA POVEĆANJE ENERGETSKE EFIKASNOSTI, RACIONALNU POTROŠNJU ENERGIJE I KORIŠĆENJE OBNOVLJIVIH IZVORA ENERGIJE

Kod gradnje novih objekata važno je već u fazi idejnog rješenja u saradnji sa projektantom predvidjeti sve što je potrebno da se dobije kvalitetna i optimalna energetski efikasna zgrada.

Zato je potrebno:

- Analizirati lokaciju, orijentaciju i oblik objekta.
- Primjeniti visoki nivo toplotne izolacije kompletnog spoljnog omotača objekta i izbjegavati toplotne mostove. U cilju racionalnog korišćenja energije treba iskoristiti sve mogućnosti smanjenja korišćenja energije u objektima. Pri izgradnji objekata koristiti savremene termoizolacione materijale kako bi se smanjila potrošnja toplotne energije.
- Iskoristiti toplotne dobitke od sunca i zaštititi se od pretjeranog osunčanja. Kao sisitem protiv pretjerane insolacije, koristiti održive sisteme (zasjenu škurama, građevinskim elementima, zelenilom i sl.) kako bi se smanjila potrošnja energije za vještacku klimatizaciju. Drvoredima i gustim zasadima smanjiti uticaj vjetrova i obezbijediti neophodnu zasjenu u ljetnjim mjesecima.
- Rashladno opterećenje treba smanjiti putem mjera projektovanja pasivnih kuća. To uključuje i izolovane površine, zaštitu od sunca putem npr. brisoleja, konzolne strukture, ozelenjene nadstrešnice ili njihove

	<p>kombinacije.</p> <ul style="list-style-type: none"> ▪ Pri proračunu koeficijenta prolaza toplote objekata uzeti vrijednosti za 20-25% niže od maksimalnih dozvoljenih vrijednosti za ovu klimatsku zonu. ▪ Niskoenergetske tehnologije za grijanje i hlađenje se trebaju uzeti u obzir gdje god je to moguće. ▪ Solarni kolektori za toplu vodu će se uzeti u obzir kod sistema za toplu vodu kao i za grijanje bazena. Korišćenje bazenskih prekrivača će se takođe uzeti u obzir zbog zadržavanja toplote. ▪ Održivost fotovoltaičnih ćelija treba ispitati u svrhu snabdijevanja niskonaponskom strujom za rasvjetu naselja, kao i druge mogućnosti, poput punjenja električnih vozila. ▪ Na objektu se mogu postavljati i koristiti savremeni tehnološki uređaji i sistemi koji koriste obnovljive resurse energije, kao što su sunceva energija, energija vjetera, enerija podzemnih voda, kao i uređaji za korišćenje energije termalnih masa tla. <p>Klimatski uslovi Podgorice omogućuju korišćenje sunčeve energije, pogotovu u vidu pasivnog solarnog sistema.</p>
8	<p>PREPORUKE ZA SMANJENJE UTICAJA I ZAŠTITU OD ZEMLJOTRESA, KAO I DRUGE USLOVE ZA ZAŠTITU OD ELEMENTARNIH NEPOGODA I TEHNIČKO-TEHNOLOŠKIH I DRUGIH NESREĆA</p> <ul style="list-style-type: none"> ▪ Prilikom izgradnje novih objekata i dogradnje postojećih u cilju obezbjeđenja stabilnosti terena, investitor je dužan da izvrši odgovarajuće saniranje terena, ako se za to pojavi potreba. ▪ Prije izrade tehničke dokumentacije preporuka investitoru je da izradi Projekat geoloških istraživanja tla za predmetnu lokaciju i elaborat o rezultatima izvršenih geoloških istraživanja i na iste pribavi saglasnost nadležnog ministarstva . ▪ Objekte većeg kapaciteta, sa većim rasponima, objekte javnog interesa i sl. projektne seizmičke parametre obavezno definisati inženjersko- seizmološkim elaboratima i geotehničkim istraživanjima lokacije gdje je predviđena gradnja. ▪ Projekat konstrukcije prilagoditi arhitektonskom rješenju uz pridržavanje vazećih propisa i pravilnika: Pravilnik o opterećenju zgrada PBAB 87 („Sl. List SFRJ", br. 11/87) i Pravilnik o tehničkim normativima za izgradnju objekata visokogradnje useizmičkim područjima (1.List SFRJ" , br. 31/81, 49/82 , 21/88 i 52/90). ▪ Proračune raditi za IX (deveti) stepen seizmičkog inteziteta po MCS skali. Ukoliko se projektovanje vrši po Eurocodu 8, projektno ubrzanje je 0.3-0.34g. ▪ Za potrebe proračuna koristiti podatke Hidrometeorološkog zavoda o klimatskim hidrološkim karakteristikama u zoni predmetne lokacije. ▪ Izbor fundiranja novih objekata prilagoditi zahtjevima sigurnosti, ekonomičnosti i funkcionalnosti objekata. Posebnu pažnju obratiti na propisivanje mjera antikorozivne zaštite konstrukcije, bilo da je riječ o agresivnom djelovanju atmosfere ili podzemnih voda. Konstrukciju novih objekata oblikovati na savremen način sa krutim tavanicama, bez miješanja sistema nošenja po spratovima, sa jednostavnim osnovama i sa jasnom seizmičkom koncepcijom. ▪ Armirano-betonske i čelične konstrukcije uz korektno projektovanje raspolažu dovoljnom čvrstoćom, žilavošću i krutošću tako da su poželjne za jače zemljotrese. ▪ Zidane konstrukcije izvedene od zidarije, kamena ili teških blokova ne posjeduju žilavost srazmjernu njihov težini- tako da se ne preporučuju. ▪ Treba dati prednost upotrebi duktilnih materijala. ▪ Preporučuje se i montažna prefabrikovana konstrukcija radi brže i lakše gradnje objekta. ▪ Temelje konstrukcije objekata projektovati tako da se za dejstvo osnovnog opterećenja izbjegnu diferencijalna slijeganja. Izbjegavati primjenu dva ili više načina temeljenja na istom objektu.
9	<p>USLOVI I MJERE ZAŠTITE</p> <p>U odnosu na planiranu namjenu potrebno je u fazi implementacije predmetnog plana sprovoditi čitav niz legislativnih, planskih, organizacionih, tehničko-tehnoloških mera zaštite kako bi se predupredila eventualna zagađenja. Zaštita životne sredine prije svega podrazumijeva poštovanje svih propisa utvrđenih zakonskom regulativom. U tom kontekstu je, na osnovu planiranih namjena na prostoru koji je predmet ovih urbanističko tehničkih uslova, dominantno potrebno primjenjivati propozicije sljedećih zakonskih i podzakonskih akata:</p> <ul style="list-style-type: none"> • Zakona o životnoj sredini („Službeni list CG", broj 48/08, 40/10 i 40/11); • Zakona o integrisanom sprečavanju i kontroli zagađivanja životne sredine („Službeni list RCG", br. 80/05); • Zakona o procjeni uticaja na životnu sredinu („Službeni list RCG", br. 80/05, 40/10, 73/10, 40/11 i 27/13); • Zakona o vodama („Službeni list CG", br 27/07); • Zakona o zaštiti vazduha („Službeni list CG", br. 25/10);

- Zakona o zaštiti od buke u životnoj sredini („Službeni list CG“, br. 28/11 i 1/14);
- Zakona o upravljanju otpadom („Službeni list CG“, br. 64/11);
- Pravilnika o grančnim vrijednostima buke u životnoj sredini, načinu utvrđivanja indikatora buke i akustičkih zona i metodama ocjenjivanja štetnih efekata buke (“SL list CG“, br. 60/11);
- Uredbe o zaštiti od buke („Službeni list RCG“, br. 24/95, 42/00);
- Uredbe o projektima za koje se vrši procjena uticaja na životnu sredinu („Službeni list RCG“, br. 20/07);
- Uredbe o klasifikaciji i kategorizaciji površinskih i podzemnih voda (“Službeni list RCG“, br. 27/07);
- Pravilnika o kvalitetu i sanitarno tehničkim uslovima za ispuštanje otpadnih voda u recipijent i javnu kanalizaciju, načinu i postupku ispitivanja kvaliteta otpadnih voda, minimalnom broju ispitivanja i sadržaju izvještaja o utvrđenom kvalitetu otpadnih voda (“Službeni list RCG“, br. 45/08);
- Pravilnika o emisiji zagađujućih materija u vazduh („Službeni list RCG“, br. 25/01).

Potrebno je sprovesti sledeće smjernice / mjere zaštite životne sredine:

Opšte smjernice za zaštitu:

- obaveza je investitora da se, prilikom izrade tehničke dokumentacije za objekte koji mogu izazvati zagađenja životne sredine, obrati nadležnom organu za poslove zaštite životne sredine sa Zahtjevom o potrebi izrade Procjene uticaja na životnu sredinu u skladu sa propozicijama Zakon o procjeni uticaja na životnu sredinu i Uredbom o projektima za koje se vrši procjena uticaja na životnu sredinu;
- prije izgradnje objekata potrebno je prostor opremiti svom potrebnom komunalnom infrastrukturom kako bi se izbjegla oštećena i zagađenja osnovnih činilaca životne sredine;
- izgradnja objekata, izvođenje radova, odnosno obavljanje tehnološkog procesa, može se vršiti pod uslovom da se ne izazovu trajna oštećenja, zagađivanje ili na drugi način degradiranje životne sredine;

Smjernice za zaštitu voda:

- sve objekte je potrebno priključiti na kanizacioni sistem, a ukoliko to iz tehničkih razloga nije moguće, za takve objekte obezbijediti izgradnju/postavljanje vodonepropusnih septičkih jama i njihovo redovno održavanje/praznjenje od strane nadležne institucije;
- nakon ispuštanja prečišćene otpadne vode u recipijent ne smije se ni u kom slučaju narušiti kvalitet recipijenta odnosno recipijent mora ostati u okviru klase i kategorije recipijenta predviđene Uredbom o klasifikaciji i kategorizaciji površinskih i podzemnih voda i Zakonom o vodama;
- potrebno je da otpadne vode imaju kvalitet komunalne vode, odnosno otpadne vode koja se može upuštati u kanalizaciju po Pravilniku o kvalitetu i sanitarno tehničkim uslovima za ispuštanje otpadnih voda u recipijent i javnu kanalizaciju, načinu i postupku ispitivanja kvaliteta otpadnih voda, minimalnom broju ispitivanja i sadržaju izvještaja o utvrđenom kvalitetu otpadnih voda. U slučaju da kvalitet otpadne vode ne ispunjava kvalitet komunalne otpadne vode potrebno je izvršiti prečišćavanje prije upuštanja u kanizacioni sistem;
- zabranjeno je upuštanje fekalne kanalizacije u bilo koji objekat za odvođenje kišne kanalizacije kao i upuštanje kišnicu u fekalnu kanalizaciju;
- za tretman atmosferskih voda sa manipulativnih saobraćajnih površina, posebno za parking u funkciji planiranih objekata predvidjeti separatore ulja i taložnike kako bi se spriječilo njihovo rasipanje i obezbijediti njihovo redovno održavanje od strane nadležne službe;
- vršiti kontrolu kvaliteta vode i izvora zagađivanja, zabranom i ograničavanjem unošenja u vode opasnih i štetnih materija- supstanci;

Smjernice za zaštitu vazduha

- unapređenjem saobraćajne mreže (proširivanje i asfaltiranje ulica, preusmjeravanje saobraćajnih tokova i iznalaženje i realizacija arhitektonskih, građevinskih i hortikulturnih rješenja između saobraćajnica i objekata) smanjiće se zagađenost ulica i zagađenost vazduha uz glavnu i druge ulice;
- obezbjeđivanjem redovnog pranja ulica ostvariće se smanjenje zagađenosti prašinom sa kolovoza;
- sa aspekta zaštite vazduha od zagađivanja potrebno je uspostaviti sistem za kontrolu kvaliteta vazduha i izvršiti popis izvora zagađenja. Projekcije budućeg stanja iziskuju potrebu monitoring integralnog zagađenja vazduha;

Smjernice za zaštitu zemljišta

- posebnim mjerama smanjivati rizike od zagađivanja zemljišta pri skladištenju, prevozu i pretakanju naftnih derivata ili opasnih hemikalija;
- predvidjeti preventivne i operativne mjere zaštite, reagovanja i postupke sanacije za slučaj izlivanja opasnih materija u zemljište;
- zaštititi postojeći potencijal kvalitetnog poljoprivrednog zemljišta, naročito u blizini gradskih naselja (zoni aglomeracije), od pretvaranja u građevinsko zemljište;
- unaprijediti organsku poljoprivredu i dati prednost tradicionalnim poljoprivrednim granama koje imaju povoljne uslove za razvoj;
- ojačati ulogu poljoprivrede kao dominantne komponente u očuvanju bogatstva kulturnog pejzaža;
- kontrolisano primjenjivati hemijska sredstva u poljoprivrednoj proizvodnji (vještačka đubriva, pesticidi i dr.);
- izvršiti rekultivaciju degradiranih površina
- graditi saobraćajnice sa sistemom kontrolisanog odvođenja i prečišćavanja atmosferskih voda;
- uspostaviti sistem stroge kontrole odlaganja otpada u skladu sa Zakonom o upravljanju otpadom („Sl.list CG“, br. 64/11); izvršiti sanaciju svih nelegalnih deponija lociranih duž saobraćajnica, u dolinama rijeka i dr.

Topografija prostora

Podgorica se nalazi na sjevernom dijelu Zetske ravnice, u kontaktnoj zoni sa brdsko-planinskim zaleđem. Njen geografski lokalitet je određen sa $42^{\circ}26'$ sjeverne geografske širine i $19^{\circ}16'$ istočne geografske dužine. Područje u zahvatu DUP-a je na koticca 10-30 mnv, dok je prostor namjenjen za izgradnju na koti cca 14-27 mnv. Ova visinska razlika se prostire na površini od 373,34 ha, tako da je u najvećem dijelu ovo ravan teren pogodan za izgradnju.

Inženjersko geološke karakteristike

Geološku građu terena čine šljunkovii pjeskovi neravnomjernog granulometrijskog sastava i promjenljivog stepena vezivosti. Nekad su to posve nevezani sedimenti, a nekad pravi konglomerati, praktično nestišljivi, koji se drže u vertikalnim odsjecima i u podkapinama i svodovima. Navedene litološke strukture karakteriše dobra vodopropustljivost, a dubina izdani podzemne vode svuda je veća od 4 m od nivoa terena. Nosivost terena kreće se od 300-500 kN/m² za I kategoriju. Zbog neizrađenih nagiba čitav prostor terase spada u kategoriju stabilnih terena.

Stepen seizmičkog intenziteta

Sa makroseizmičkog stanovišta Podgorica se nalazi u okviru prostora sa vrlo izraženom seizmičkom aktivnošću. Prema seizmološkoj karti gradsko područje je obuhvaćeno sa 8^o MCS skale, kao maksimalnog intenziteta očekivanog zemljotresa za povratni period od 100 godina, sa vjerovatnoćom pojave 63%. Seizmički hazard za ovaj prostor odnosi se na dva karakteristična modela terena konglomeratisane terase, tj. za model C1 gdje je debljina sedimenata površinskog sloja (do podine) manja od 35 m, i model C₂ gdje je ta debljina veća od 35 m.

Dobijeni parametri su sljedeći:

koeficijent seizmičnosti Ks	0,079 - 0,090
koeficijent dinamičnosti Kd	1,00 >Kd > 0,47
ubrzanje tla Qmax(q)	0,288 - 0,360
intenzitet u (MCS)	9 ^o MCS

Hidrološke karakteristike

Podzemna voda je niska i iznosi 16-20 m ispod nivoa terena.

Klimatske karakteristike

Urbano područje Podgorice karakteriše slabije modifikovan maritimni uticaj Jadranskog mora. Specifične mikroklimatske karakteristike su u području grada, gdje je znatno veći antropogeni uticaj industrije na aerozagađenje, kao i ukupne urbane morfologije na vazдушna strujanja, vlažnost, osunčanje, toplotno zračenje i dr.

Temperatura vazduha

U Podgorici je registrovana srednja godišnja temperatura od 15,5^o C. Prosječno najhladniji mjesec je januar sa 5^o C, a najtopliji jul sa 26,7^o C. Maritimni uticaj ogleda se u toplijoj jeseni od proljeća za 2,1^o C, sa blažim temperaturnim prelazima zime u ljeto, od ljeta u zimu. U toku vegetacionog perioda (april - septembar) prosječna temperatura vazduha iznosi 21,8^oC, dok se srednje dnevne temperature iznad 14^o C, javljaju od aprila do oktobra. Srednji vremenski period u kome je potrebno grijanje stambenih i radnih prostorija proteže se od 10 novembra do 30 marta, u ukupnom trajanju od 142 dana.

Vlažnost vazduha

Prosječna relativna vlažnost vazduha iznosi 65,6%, sa max od 77,2% u novembru i min od 49,4% u julu. Tokom vegetacionog perioda, prosječna relativna vlažnost vazduha je 56,7%.

Osunčanje, oblačnost i padavine

Srednja godišnja suma osunčanja iznosi 2.456 časova. Najsunčaniji mjesec je jul sa 344,1, a najkraće osunčanje ima decembar sa 93,0 časova. U vegetacionom periodu osunčanje traje 1.658 časova. Godišnji tok oblačnosti ima prosječnu vrijednost od 5,2 desetina pokrivenosti neba. Najveća oblačnost je u novembru 7,0, a najmanja u avgustu 2,8. Prosječna vrijednost oblačnosti u vegetacionom periodu je 4,3. Srednji prosjek padavina iznosi 1.692 mm godišnje, sa maksimumom od 248,4 mm, u decembru i minimumom od 42,0 mm, u julu. Padavinski režim oslikava neravnomjernost raspodjele po mjesecima, uz razvijanje ljetnjih lokalnih depresija sa nepogodama i pljuskovima. Vegetacioni period ima 499,1 mm padavina ili 20,6 % od srednje godišnje količine. Period javljanja sniježnih padavina traje od novembra do marta, sa prosječnim trajanjem od 5,4 dana, a snijeg se rijetko zadržava duže od jednog dana.

Pojave magle, grmljavine i grada

Prosječna godišnja čestina pojave magle iznosi 9 dana, sa ekstremima od 1 do 16 dana. Period javljanja magle traje od oktobra do juna, sa najčešćom pojavom u decembru i januaru (po 2,6 dana). Nepogode (grmljavine) javljaju se u toku godine prosječno 53,7 dana, sa maksimumom od 7,7 dana, u junu i minimumom od 1,9 dana, u januaru. Pojava grada registruje se u svega 0,9 dana prosječno godišnje, sa zabilježenim maksimumom od 4 dana.

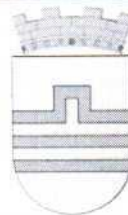
Vjetrovi

Učestalost vjetrova i tišina izražena je u promilima, pri čemu je ukupan zbir vjetrova iz svih pravaca i tišina uzet kao 1000 ‰. Najveću učestalost javljanja ima sjeverni vjetar sa 227 ‰, a najmanju istočni sa 6 ‰. Sjeverni vjetar se najčešće javlja ljeti, a najrjeđe u proljeće. Tišine ukupno traju 380 ‰, sa najvećom učestalošću u decembru, a

	<p>najmanjom u julu. Najveću srednju brzinu godišnje ima sjeveroistočni vjetar (6,2 m/sec), koji najveću vrijednost bilježi tokom zime (prosječno 8,9 m/sec). Maksimalna brzina vjeta od 34,8 m/sec. (125,3 km/čas i pritisak od 75,7 kg/m²) zabilježena je kod sjevernog vjetra. Jaki vjetrovi su najčešći u zimskom periodu sa prosječno 20,8 dana, a najrjeđi ljeti sa 10,8 dana. Tokom vegetacionog perioda jaki vjetrovi se javljaju prosječno 22,1 dan.</p> <p><u>Ocjena sa aspekta prirodnih uslova</u></p> <p>Sa aspekta prirodnih uslova, ovo područje ima niz povoljnosti za izgradnju i urbanizaciju. Ravan teren, nizak nivo podzemnih voda kao i dobra stabilnost terena su karakteristike koje idu u prilog gradnje. Klimatski uslovi su, kao i na cijeloj teritoriji grada, povoljni za gradnju tokom cijele godine. Pri izgradnji, odnosno planiranju objekata treba voditi računa o nepovoljnim uslovima vjeta, sunca i kiše.</p>
15	URBANISTIČKI PARAMETRI ZA PROSTOR U ZAHVATU URBANISTIČKE PARCELE
	<p>Oznaka parcele</p> <p>Lokacija objekta je dio KP 4576/1,4577 i 4579KO Tološi Projektom će se precizno odrediti lokacija UP u okviru namjene "naselja".</p> <p>Urbanistička parcela mora da izlazi na javni put. Ukoliko novoformirana parcela ne izlazi na javni put mora se formirati parcela prilaznog puta.</p>
	<p>Površina parcele [m²]</p> <p>Lokacija objekta je dio KP 4578,4580,4581,4582,4583,4576/1,4577 i 4579 KO Tološi u okviru namjene "naselja".</p>
	<p>Maksimalni planirani indeks zauzetosti</p> <p>0,60</p>
	<p>Maksimalni planirani indeks izgrađenosti</p> <p>1,50</p>
	<p>Maksimalna planirana bruto građevinska površina pod objektom [m²]</p> <p>/</p>
	<p>Maksimalna ukupna planirana bruto građevinska površina [m²]</p> <p>Maksimalni BRGP ne smije biti veći od 2500m²</p>
	<p>Maksimalna spratnost objekta</p> <p>Maksimalna spratnost objekata 3 nadzemne etaže, sa mogućnošću izgradnje podruma</p>
	<p>Parametri za parkiranje/garažiranje vozila</p> <p>Smjernice za oblikovanje i materijalizaciju</p> <p>Parkiranje rješavati u okviru parcele.</p>
16	<p>DOSTAVLJENO: Podnosiocu zahtjeva, u spise predmeta i arhivi.</p> <p><i>Na osnovu člana 143.stav 3. Zakona uređenju prostora („Službeni list Crne Gore, broj 19/2025 od 04.03.2025.), a uvezi sa 74. Zakona o planiranju prostora i izgradnji objekata („Službeni list CG", br.64/17, 86/18, 63/18, 11/19, 82/20, 86/22 i 04/23) stav 9 i 10 izdati urbanističko-tehnički uslovi se dostavljaju nadležnom inspekcijском organu u roku od tri dana od dana izdavanja i objavljuju na internet stranici u roku od jednog dana od dana izdavanja.</i></p>
17	<p style="text-align: right;">  Anja Bašić, MSc dipl. Ing. Građ V.D. POMOĆNICA SEKRETARA </p>
	PRILOZI
	<ul style="list-style-type: none"> - Izvodi iz grafičkih priloga PUP-a Glavnog grada Podgorica. - Uslovi „Vodovod i kanalizacija" d.o.o. - List nepokretnosti br. 2131,3024 i 3072 - Kopija plana za KP 4578,4580,4581,4582,4583,4576/1,4577 i 4579 KO Tološi

Crna Gora
Glavni Grad Podgorica
Sekretarijat za planiranje prostora i
održivi razvoj

Broj: 08-332/26-505
Podgorica, 11.03.2026.godine



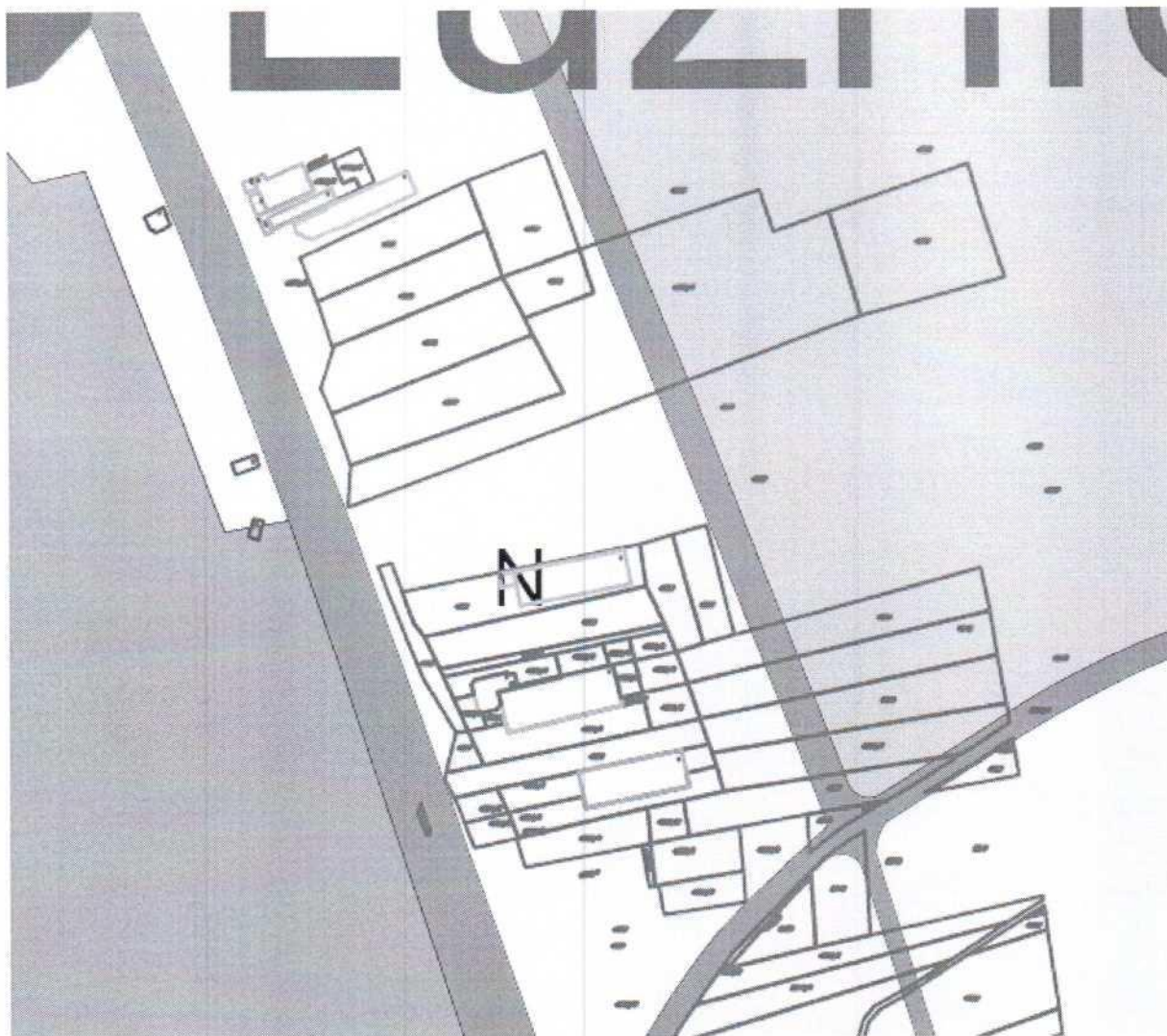
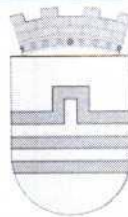
NAPOMENA:

Za izdavanje koordinata prelomnih tačaka granice katastarske parcele nadležna je Uprave za katastar i državnu imovinu - Područna jedinica Podgorica

GRAFIČKI PRILOG – Katastarsko geodetska podloga / Geoportal

Katastarska parcela broj KP 4578,4580,4581,4582,4583,4576/1,4577 i 4579 KO Tološi

1





 Površine naselja  Površine tehničke infrastrukture

U skladu sa Zakonom o putevima (član 70), planiraju zaštitni pojasevi u kojima se ne mogu graditi objekti oko javnih puteva. Širina zaštitnog pojasa zavisi od kategorije javnog puta i vrste objekata, a definisana je zakonom.

GRAFIČKI PRILOG – Plan namjena površina opšte kategorije

Izvod iz PUP-a Glavnog grada Podgorica
Katastarska parcela broj KP 4578,4580,4581,4582,4583,4576/1,4577 i 4579 KO Tološi

2



Režim zaštite parka prirode "Rijeka Zeta"

Zona 3 - REŽIM ODRŽIVOG KORIŠĆENJA

važe odredbe prostornih planova Glavnog grada

Podgorice i opštine Danilovgrad. Treća zona obuhvata ekosistemske manje vrijedne cjeline.

Upravljanje je regulisano Prostorno urbanističkim planom opštine Danilovgrad i Glavnog grada Podgorica uz eksplicitnu primjenu standarda zaštite životne sredine i prirode kako se ne bi narušilo već poboljšalo biološko stanje parka prirode .

GRAFIČKI PRILOG

Smjernice i režimi za zaštitu životne sredine i i kulturne i prirodne baštine na području Glavnog grada

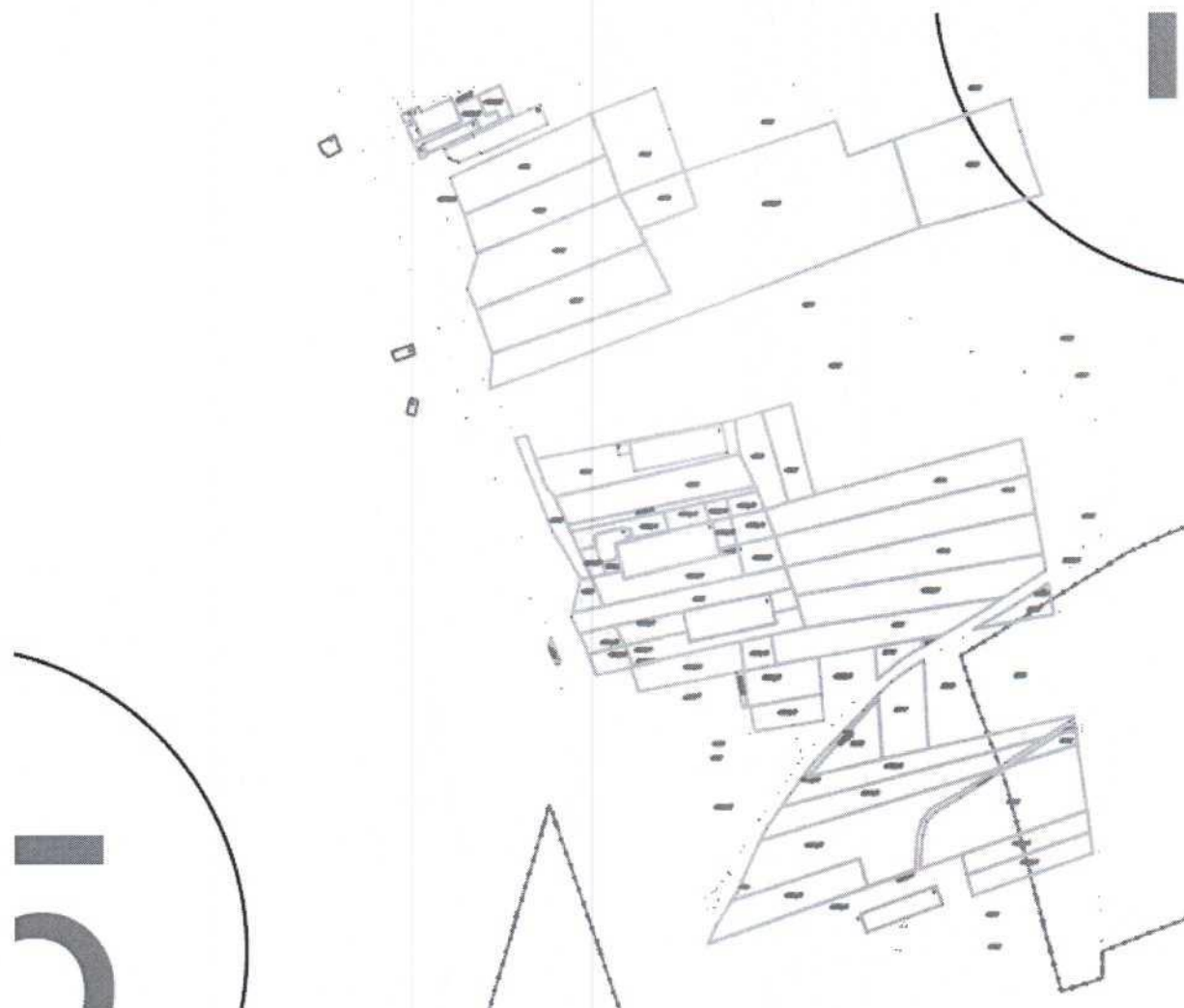
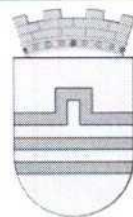
Izvod iz PUP-a Glavnog grada Podgorica

Katastarska parcela broj KP 4578,4580,4581,4582,4583,4576/1,4577 i 4579 KO Tološi

3

Crna Gora
Glavni Grad Podgorica
**Sekretarijat za planiranje prostora i
održivi razvoj**

Broj: 08-332/26-505
Podgorica, 11.03.2026. godine



**Napomena: Predmetna lokacija se nalazi u području van PUP-om planiranih planova
detaljne regulacije.**

GRAFIČKI PRILOG – Režimi uređenja prostora

Izvod iz PUP-a Glavnog grada Podgorica
Katastarska parcela broj KP 4578,4580,4581,4582,4583,4576/1,4577 i 4579 KO Tološi

4

17

(koji se odnose na oblik i veličinu parcele).

POZICIJA OBJEKTA NA URBANISTIČKOJ PARCELI

Osnovni i pomoćni objekti na parceli, postavljaju se u zoni dozvoljene gradnje koja je definisana građevinskim linijama prema javnim površinama i propisanim minimalnim udaljenostima od granica parcela, pri čemu se moraju zadovoljiti urbanistički parametri: Indeks zauzetosti (I_z) i Indeks izgrađenosti (I_i), te posebna ograničenja lokacije i ostali zadati uslovi (minimalni procenat ozelenjenih površina, utvrđen minimalni broj parking mjesta koji važi za definisanu zonu namjene i dr.).

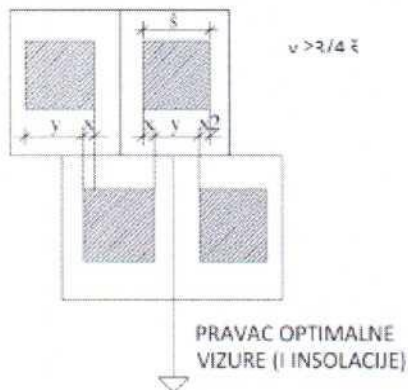
Indeks zauzetosti je količnik izgrađene površine na određenoj parceli (lokaciji, bloku, zoni) i ukupne površine parcele izražene u istim mjernim jedinicama.

Indeks izgrađenosti je količnik građevinske bruto površine objekata i površine parcele (lokacije, bloka, zone) izražene u istim mjernim jedinicama.

Izračunavanje površina i zapremina objekata u oblasti visokogradnje vrši se u skladu sa Pravilnikom o načinu obračuna površine i zapremine objekata („Sl.list CG”, br. 47/13), a prema crnogorskom standardu MEST EN 15221-6.

Pozicije i dozvoljene visine objekata na parcelama je potrebno odrediti na način da se ne ugrožavaju vizure susjednim objektima koji su izgrađeni ili se planiraju u zaleđu.

Na pratećim slikama prikazani su uslovi za horizontalno i vertikalno postavljanje objekata na nagnutim terenima i uslovi za određivanje najveće dozvoljene visine objekta koji se nalazi ili planira u pravcu optimalne vizure i insolacije, a u kom slučaju maksimalna dozvoljena visina sljemena krova objekta u pravcu optimalne vizure i insolacije ne smije da pređe visinu parapeta ili ograde postojećeg objekta koji se nalazi iza.



Slika 65. Uslovi za horizontalno postavljanje objekata na nagnutim terenima

Izuzetak od ovog pravila se primjenjuje samo u slučaju pribavljanja saglasnosti susjeda čije je pravo na pogled potencijalno ugroženo, pri čemu se mora ispoštovati isti uslov u odnosu na njegovo planirano stanje (dozvoljenu spratnost objekta koji se nalazi iza). Kako pri izgradnji tako i pri rekonstrukcijama objekata, međusoban odnos objekata u pogleda na maksimalnu visinu, a vezano za obezbjeđenje vizura i insolacije podrazumjeva pravo napogled objekta u zaleđu.

Ukoliko je $y < 3/4 \text{ š}$ neophodno je poštovati uslov:

$$y \geq 3/4 \text{ š}$$