




Crna Gora
Glavni Grad Podgorica
Sekretarijat za planiranje prostora i održivi razvoj
Broj: 08-332/26-361
Podgorica, 23.02. 2026 godine

Ul. Vuka Karadžića br.41
81000 Podgorica, Crna Gora
Telefon: 020/ 625-637, 625-647
Faks: 020/ 625-680
e-mail:
sekretarijat.planiranje.uredjenje@podgorica.me

URBANISTIČKO-TEHNIČKI USLOVI


za izradu tehničke dokumentacije za izgradnju objekta na urbanističkoj parceli
UP 36, u okviru DUP-a „Dajbabe- Zelenika dio planske zone 11“ u Podgorici.



PODNOŠILAC ZAHTJEVA: VUKČEVIĆ IVAN
OBRADIVAČ URBANISTIČKO-TEHNIČKIH USLOVA

Vedrana Prelević Spec.sci građ

URBANISTIČKO - TEHNIČKI USLOVI

1	Crna Gora Glavni Grad Podgorica Sekretarijat za planiranje prostora i održivi razvoj Broj: 08-332/26-361 Podgorica, 23.02. 2026 godine	Glavni grad Podgorica 
2	Sekretarijat za planiranje prostora i održivi razvoj, na osnovu : - Člana 143.stav 3. Zakona o uređenju prostora („Službeni list Crne Gore, broj 19/2025 od 04.03.2025.), a uvezi sa članom 74. Zakona o planiranju prostora i izgradnji objekata („Službeni list CG", br.64/17, 86/18, 63/18, 11/19, 82/20, 86/22 i 04/23) , - Detaljnog urbanističkog plana „ Dajbabe- Zelenika dio planske zone 11 u Podgorici" („Službeni list Crne Gore – opštinski propisi", broj 27/15) i podnietog zahtjeva VUKČEVIĆ IVAN iz Podgorice, br.08-332/26-361 od 10.02.2026.godine, izdaje :	
3	<p>URBANISTIČKO-TEHNIČKE USLOVE</p> za izradu tehničke dokumentacije za izgradnju objekta na urbanističkoj parceli UP 36 , čijem zahvatu pripada prostora katastarske parcele 2544 KO Dajbabe, na koju se odnosi zahtjev, u zahvatu Detaljnog urbanističkog plana " Dajbabe- Zelenika dio planske zone 11" u Podgorici.	
4	Detaljne podatke preuzeti iz Detaljnog urbanističkog plana „ Dajbabe- Zelenika dio planske zone 11" u Podgorici, koji se nalazi u Registru planske dokumentacije: http://www.planovidozvole.mrt.gov.me/LAMP/PlanningDocument?m=PG , koji vodi Ministarstvo prostornog planiranja, urbanizma i državne imovine.	
5	PODNOŠILAC ZAHTJEVA:	VUKČEVIĆ IVAN
6	<p>POSTOJEĆE STANJE</p> U skladu sa podacima iz lista nepokretnosti – izvod br. 31 KO Dajbabe i kopije plana, izdatih od strane Uprave za katastar i državnu imovinu - Područnoj jedinici Podgorica, zahvat prostora katastarskih parcela : <ul style="list-style-type: none"> ▪ KP 2544 je definisan kao "livada 1. klase" površine 5426m² ▪ KP 2545 je definisana kao "pašnjak 2. klase" površine 505m² ▪ KP 2546 je definisana kao "šume 5. klase" površine 1479m² Na osnovu lista nepokretnosti konstatuje se da je navedena katastarska parcela svojina VUKČEVIĆ IVAN u obimu prava po 1/1, kao i da je ista neizgrađena. U listu nepokretnosti su zabilježeni tereti i ograničenja (prilog). U topografsko-katastarskoj podlozi na osnovu koje je izrađen planski dokument navedena katastarska parcela je evidentirana kao neizgrađena površina. List nepokretnosti br. 31 i kopija katastarskog plana za prostor katastarske parcele 2544,2545 i 2546 iz navedenog lista sastavni su dio ovih uslova.	
7	<p>PLANIRANO STANJE</p> U skladu sa Zakonom o uređenju prostora Crne Gore, urbanističko-tehnički uslovi su dati u sklopu plana iz Detaljnog urbanističkog plana „ Dajbabe- Zelenika dio planske zone 11" u Podgorici kroz tekstualni dio i grafičke priloge. U daljem tekstu date su bliže smjernice za sprovođenje plana. Namjena prostora u zahvatu urbanističke parcele Planirana namjena urbanističke parcele je POLJOPRIVREDNE POVRŠINE(P) . DJELATNOSTI UZ TIP STANOVANJE NA POLJOPRIVREDNIM POVRŠINAMA (UP36, UP36a, UP36b) Na osnovu smjernice date PUP-om Podgorica do 2025. g. da se uz stanovanje na poljoprivrednim površinama mogu organizovati i djelatnosti koje ne ugrožavaju funkciju stanovanja i životnu sredinu, a na zahtjev korisnika prostora u toku Javne rasprave, preparcelacijom su formirane urbanističke parcele za objekte sa namjenom	

komunalno- servisni objekti, skladišta, proizvodno servisno zanatstvo, privredni objekti...).

- Indeks zauzetosti i Indeks izgrađenosti dati su u tabeli.
- Maksimalna spratnost data je na grafičkom prilogu i u tabeli.
- Daje se mogućnost izgradnje podrumске ili suterenske etaže.

Podrumске i suterenske etaže koje se koriste za garažiranje ne ulaze u obračun BGP. Obavezno je obezbijediti parkiranje unutar objekta ili na parceli prema normativima datim u Poglavlju „Saobraćaj“.

NOVOPLANIRANE URBANISTIČKE PARCELE							
BROJ URBANISTIČKE PARCELE	POVRŠINA PARCELE	POVRŠINA PRIZEMLJA	BGP	INDEKS ZAUZETOSTI	INDEKS IZGRAĐENOSTI	SPRATNOST	NAMJENA
UP 36	2.520.46	1.008.18	1.260.23	0.40	0.50	VP - P+1	Komunalno servisni objekti.skladišta...

ELEMENTI URBANISTIČKE REGULACIJE

Pravila parcelacije- urbanistička parcela

Granica urbanističke parcele, definisana je kordinatama prelomnih tačaka koje su date na grafičkom prilogu ovih UTU-a.

Urbanistička parcela UP 36, formirana je od kat.parcele 2544,2545 I 2546 KO Dajbabe.

Napomena: Precizan podatak o učešću površine katastarske parcele u površini urbanističke parcele biće definisan elaboratom parcelacije po planskom dokumentu, koji izrađuje preduzeće ovlašćeno za geodetske poslove, nakon čega je elaborat neophodno ovjeriti u Upravi za katastar i državnu imovinu - Područnoj jedinici Podgorica.

Uslovi za uređenje prostora

Regulaciona linija je linija koja dijeli javnu površinu od površina namjenjenih za druge namjene. Rastojanje između dvije regulacione linije definiše profil saobraćajno infrastrukturnog koridora.

Građevinska linija definiše granicu iznad i ispod površine zemlje do koje se može graditi objekat i definisana je grafički i opisno,

Građevinska linija (GL1) prema javnoj površini i prema susjednim parcelama je definisana grafički.

Građevinska linija ispod zemlje (GL 0) je linija kojom se utvrđuju gabariti za podzemne dijelove objekta i može biti do min,1,00m od granice urbanističke parcele.

Građevinska linija na zemlji (GL 1) je linija koja definiše granicu do koje je moguće planirati nadzemni dio objekta do visine prizemlja.

Građevinska linija iznad zemlje (GL 2) je linija kojom se utvrđuje gabarit za nadzemni dio objekta iznad prizemlja kao i za nadzemne objekte koji ne sadrže prizemnu etažu (pasarele, nadzemni koridori i pješački prelazi) i poklapa se sa građevinskom linijom na zemlji (GL1).

Vertikalni gabarit definisan je spratnošću označenom na grafičkom prilogu koja predstavlja nadzemne etaže i opisno za podzemne etaže.

Nivelacija se bazira na postojećoj nivelaciji ulične mreže i terena. Nove saobraćajnice se povezuju na već

	<p>nivelaciono definisane.</p> <p>Uređenje terena</p> <p>Obavezna je izrada projekta uređenja terena kojim će se predvidjeti zadržavanje i unapređivanje arhitekture partera u skladu sa namjenom objekta, čuvanje postojećeg zelenila i novo ozelenjavanje autohtonim zelenilom</p> <p><i>Svi potrebni urbanistički parametri obračunavaju se u skladu sa "Pravilnikom o bližem sadržaju i formi planskog dokumenta, kriterijumima namjene površina, elementima urbanističke regulacije i jedinstvenim grafičkim simbolima" („Sl. list CG, br.24/10 i i 33/14“ i Crnogorskim standardom MEST EN 15221-6.</i></p>	
8	<p>PREPORUKE ZA SMANJENJE UTICAJA I ZAŠTITU OD ZEMLJOTRESA, KAO I DRUGE USLOVE ZA ZAŠTITU OD ELEMENTARNIH NEPOGODA I TEHNIČKO-TEHNOLOŠKIH I DRUGIH NESREĆA</p>	
	<p>Mjere zaštite od elementarnih nepogoda podrazumijevaju preventivne mjere kojima se sprečava ili ublažava dejstvo elementarnih nepogoda:</p> <ul style="list-style-type: none"> ▪ Prirodne nepogode (zemljotres, požari, klizanje tla, vjetrovi); ▪ Nepogode izazvane djelovanjem čovjeka (havarije industrijskih postrojenja, požari velikih razmjera, eksplozije i dr.); ▪ drugi oblik opšte opasnosti (tehničko-tehnološke i medicinske katastrofe, kontaminacija, pucanje brana i dr.). <p>Štete izazvane elementarnim nepogodama u Crnoj Gori su velike. Naročito su izražene štete od zemljotresa, požara, poplava, klizišta i jakih vjetrova. Pošto su štete od elementarnih nepogoda po karakteru slične ratnim katastrofama, ciljevi i mjere zaštite su djelimično identične. Za prostor zahvata ovog planskog dokumenta najveću opasnost predstavljaju tehničko tehnološke katastrofe i kontaminacija.</p> <p>U cilju zaštite od elementarnih nepogoda postupiti u skladu sa Zakonom o zaštiti i spašavanju („Sl. list Crne Gore“, broj 13/2007) i Pravilnikom o mjerama zaštite od elementarnih nepogoda („Sl. list RCG“, broj 8/1993).</p> <p><u>Uslovi i mjere zaštite od zemljotresa</u></p> <p>U cilju zaštite od zemljotresa, postupiti u skladu sa odredbama Pravilnika o tehničkim normativima za izgradnju objekata u seizmičkim područjima (Službeni list SFRJ br.52/90).</p> <p>Sve proračune seizmičke stabilnosti zasnivati na posebno izrađenim podacima mikroseizmičke reonizacije, a objekte od zajedničkog značaja računati za 1 stepen više od seizmičkog kompleksa.</p> <p>Objekte koji ne spadaju u visokogradnju realizovati u skladu sa Pravilnikom o tehničkim propisima za građenje u seizmičkim područjima (Sl.list SFRJ br.39/64).</p> <p><u>Zaštita od požara</u></p> <p>Mjere zaštite od požara i eksplozija se sprovode:</p> <ul style="list-style-type: none"> ▪ poštovanjem propisanih rastojanja između objekata različitih namjena kako bi se spriječilo širenje požara sa jednog objekta na drugi, kao i vertikalnih gabarita; ▪ izgradnjom saobraćajnica propisane širine tako da omoguće prolaz vatrogasnim vozilima do svih parcela i objekata na njima, kao i garažama, manevrisanje vatrogasnih vozila, kao i nesmetani saobraćajni tok; ▪ pravilnim odabirom materijala i konstrukcije kako bi se povećao stepen otpornosti zgrade ili požarnog segmenta prema požaru; ▪ izgradnjom hidrantske mreže sa pravilnim rasporedom nadzemnih hidranata; ▪ uvlačenjem zelenih pojaseva prema centralnoj zoni naselja, osim visokovredne komponentne uređenja prostora, dobijaju se privremene saobraćajnice u vanrednim prilikama za evakuaciju korisnika prostora i kretanje operativnih jedinica; ▪ prilikom izrade investiciono-tehničke dokumentacije obavezno izraditi projekte ili elaborate zaštite od požara (i eksplozija ako se radi o objektima u kojima se definišu zone opasnosti od požara i eksplozija), planove zaštite i spasavanja prema izrađenoj procjeni ugroženosti za svaki hazard posebno i za navedenu dokumentaciju pribaviti odgovarajuća mišljenja i saglasnost u skladu sa Zakonom; ▪ za objekte u kojima se u skladište, pretaču, koriste ili u kojim se vrši promet opasnih materija obavezno pribaviti mišljenje na lokaciju od nadležnih organa kako ti objekti svojim zonama opasnosti ne bi ugrozili susjedne objekte; ▪ djelovanjem vatrogasnih jedinica opštine Podgorica u vanrednim situacijama (vatrogasnim ekipama omogućiti pristup lokalnim saobraćajnicama i najbližim vodnim objektima). <p>Prilikom izrade tehničke dokumentacije pridržavati se sljedeće zakonske regulative: Zakon o zaštiti i spašavanju („SL. Crne Gore“ br 13/07, 05/08, 86/09 i 32/11), Pravilnik o tehničkim normativima za hidrantsku mrežu za gašenje požara (SL.SFRJ , br 30/91), Pravilnik o tehničkim normativima za pristupne puteve, okretnice i uređenje platoe za vatrogasna vozila u blizini objekata povećanog rizika od požara (SL.SFRJ, br.8/95), Pravilnik o tehničkim normativima za zaštitu visokih objekata od požara (SL.SFRJ, br. 7/84), Pravilnik o tehničkim normativima za zaštitu skladišta od požara i eksplozija (SL.SFRJ, br.24/87), Pravilnik o izgradnji postrojenja za zapaljive tečnosti i o uskladištenju i pretakanju zapaljivih tečnosti (SL.SFRJ, br.20/71 i uskladištenju i pretakanju goriva (SL. SFRJ, br.27/71), Pravilnik o izgradnji postrojenja za tečni naftni gas i o uskladištavanju i pretakanju tečnog naftnog gasa (SL. SFRJ, br.24/71 i 26/71).</p> <p>Ukoliko postoje zahtjevi u skladu sa važećom regulativom, prilikom izrade projektne dokumentacije treba izraditi dokumentaciju koja se odnosi na zaštitu od požara (i eksplozija ako se radi o objektima u kojima se definišu zone opasnosti od požara i eksplozija), zaštitu i zdravlje na radu i ostalo.</p>	

9	<p>USLOVI I MJERE ZAŠTITE ŽIVOTNE SREDINE I KORIŠĆENJA ALTERNATIVNIH IZVORA ENERGIJE</p> <p>U odnosu na planiranu namjenu potrebno je u fazi implementacije predmetnog plana sprovoditi čitav niz legislativnih, planskih, organizacionih, tehničko-tehnoloških mera zaštite kako bi se predupredila eventualna zagađenja. Zaštita životne sredine prije svega podrazumijeva poštovanje svih propisa utvrđenih zakonskom regulativom. U tom kontekstu je, na osnovu planiranih namjena na prostoru koji je predmet plana, dominantno potrebno primjenjivati propozicije sljedećih zakonskih i podzakonskih akata:</p> <ul style="list-style-type: none"> ▪ Zakona o životnoj sredini („Službeni list CG“, broj 48/08, 40/10 i 40/11); ▪ Zakona o integrisanom sprečavanju i kontroli zagađivanja životne sredine („Službeni list RCG“, br. 80/05); ▪ Zakona o procjeni uticaja na životnu sredinu („Službeni list RCG“, br. 80/05, 40/10, 73/10, 40/11 i 27/13); ▪ Zakona o vodama („Službeni list CG“, br. 27/07); ▪ Zakona o zaštiti vazduha („Službeni list CG“, br. 25/10); ▪ Zakona o zaštiti od buke u životnoj sredini („Službeni list CG“, br. 28/11); ▪ Zakona o upravljanju otpadom („Službeni list CG“, br. 64/11); ▪ Pravilnika o graničnim vrijednostima nivoa buke u životnoj sredini („Sl. list RCG“, br. 75/06); ▪ Uredbe o zaštiti od buke („Službeni list RCG“, br. 24/95, 42/00); ▪ Uredbe o projektima za koje se vrši procjena uticaja na životnu sredinu („Službeni list RCG“, br. 20/07); ▪ Uredbe o klasifikaciji i kategorizaciji površinskih i podzemnih voda („Službeni list RCG“, br. 27/07); ▪ Pravilnika o kvalitetu i sanitarno tehničkim uslovima za ispuštanje otpadnih voda u recipijent i javnu kanalizaciju, načinu i postupku ispitivanja kvaliteta otpadnih voda, minimalnom broju ispitivanja i sadržaju izvještaja o utvrđenom kvalitetu otpadnih voda („Službeni list RCG“, br. 45/08); ▪ Pravilnika o emisiji zagađujućih materija u vazduh („Službeni list RCG“, br. 25/01). <p>Opšte mjere zaštite</p> <ul style="list-style-type: none"> ▪ obaveza je investitora da se, prilikom izrade tehničke dokumentacije za objekte koji mogu izazvati zagađenja životne sredine, obrati nadležnom organu za poslove zaštite životne sredine sa Zahtjevom o potrebi izrade Procjene uticaja na životnu sredinu u skladu sa propozicijama Zakon o procjeni uticaja na životnu sredinu i Uredbom o projektima za koje se vrši procjena uticaja na životnu sredinu; ▪ prije izgradnje objekata potrebno je prostor opremiti svom potrebnom komunalnom infrastrukturom kako bi se izbjegla oštećena i zagađenja osnovnih činilaca životne sredine; ▪ izgradnja objekata, izvođenje radova, odnosno obavljanje tehnološkog procesa, može se vršiti pod uslovom da se ne izazovu trajna oštećenja, zagađivanje ili na drugi način degradiranje životne sredine. <p>U procesu uspostavljanja održive potrošnje energije prioritet treba dati racionalnom planiranju potrošnje, tj. implementaciji mjera energetske efikasnosti u svim segmentima energetskog sistema.</p> <p>Održiva gradnja je svakako jedan od značajnijih segmenata održivog razvoja koji uključuje:</p> <ul style="list-style-type: none"> ▪ Upotrebu građevinskih materijala koji nisu štetni po životnu sredinu; ▪ Energetsku efikasnost zgrada; ▪ Upravljanje otpadom nastalim prilikom izgradnje ili rušenja objekata. <p>Energetski i ekološki održivo graditeljstvo teži:</p> <ul style="list-style-type: none"> ▪ Smanjenju gubitaka toplote iz objekta poboljšanjem toplotne zaštite spoljnih elemenata i povoljnim odnosom osnove i volumena zgrade; ▪ Povećanju toplotnih dobitaka u objektu povoljnom orijentacijom zgrade i korišćenjem sunčeve energije; ▪ Korišćenju obnovljivih izvora energije u zgradama (sunce, vjetar, biomasa itd.); ▪ Povećanju energetske efikasnosti termoenergetskih sistema. <p>Kod gradnje novih objekata važno je već u fazi idejnog projekta u saradnji sa projektantom predvidjeti sve što je potrebno da se dobije kvalitetna i optimalna energetska i ekološka zgrada.</p> <p>Prilikom izrade projektne dokumentacije primijeniti Zakon o zaštiti i spašavanju (Sl. list CG br. 13/07, smjernice Nacionalne strategije za vanredne situacije i nacionalni i opštinski planovi zaštite i spašavanja. Prilikom izrade projektne dokumentacije obavezno izraditi Projekat ili Elaborat zaštite od požara (i eksplozija ako se radi o objektima u kojima se definišu zone opasnosti od požara i eksplozija) i planovi zaštite i spašavanja prema izraženoj procjeni ugroženosti za svaki hazard posebno, te na navedeno pribaviti saglasnosti i mišljenja u skladu sa Zakonom.</p> <p>Za sve objekte koji podijele izradi Elaborata o proceni uticaja na životnu sredinu neophodno je sprovesti postupak izrade, a prema važećem Zakonu o životnoj sredini i Zakonu o strateškoj procjeni uticaja na životnu sredinu, kao i ostalim važećim pravilnicima vezanim za ovu oblast.</p>	
10	<p>USLOVI ZA PEJZAŽNO OBLIKOVANJE</p> <p>Zelenilo skladišta, stovarišta, servisa (ZSS)</p> <p>Ova kategorija obuhvata spoljno-zaštitno zelenilo i unutrašnje-parterno zelenilo. Spoljno zelenilo je gusto ozelenjen pojas širine 10m ili manje u djelu gdje se nadovezuje na zelene površine susjednih parcela. Duž obodnih djelova predviđeni su gusti, gotovo neprekidni zasadi drveća i žbunja, dok su manje slobodne površine u unutrašnjosti zone parterno ozelenjene.</p>	

	<p>Zelenilo skladišne zone treba da obezbijedi:</p> <ul style="list-style-type: none"> izolaciju skladišta od susjednih sadržaja stvaranje povoljnih higijenskih uslova u zoni skladišta i smanjenje mogućih nepoželjnih uticaja na okruženje (prašina, buka,) Poboljšanje mikroklimatskih uslova stvaranje prijatne sredine i uslova za odmor radnika unapređenje estetske vrijednosti i stvaranje urbanističke kompozicije skladišne zone povezivanje sa kontaktim zelenilom u jedinstven sistem. <p>Smjernice za ozelenjavanje:</p> <ul style="list-style-type: none"> U zoni skladišta, stvaraju se zaštitni zasadi koji izoluju izvore prašine, buke i drugih štetnih materija; ovi zasadi mogu da ispune i funkciju protivpožarnih i vjetrozaštitnih pregrada. Pri projektovanju visokog rastinja moramo voditi računa o bezbjednosti unutrašnjeg saobraćaja. Zato visoko rastinje ne predviđamo na raskrscima ili izlascima iz hala, na unutrašnjim krivinama puteva Pri izboru vrsta treba odabrati one sa najmanjim zahtjevima u odnosu na uslove sredine. Otpornost prema nepoželjnim uticajima povećavamo dobrom pripremom zemlje i stručnim održavanjem u toku rasta biljaka. Visoke stablašice štitim od oštećenja drvenim štitnicima, a tamo gdje prolaze teški kamioni ispred stabla postavljamo željezne branike ili stubiće. U okolini skladišta sa gorivim materijalima kao i oko zgrada od zapaljivog materijala (drveni zidovi) ne sadimo četinare, a naročito bor, pa čak i pod pretpostavkom da za njihov rast postoje dobri uslovi. Treba da preovlađuju lišćari koji su efikasniji u higijenskom pogledu Sadnju vršiti u manjim grupama ili u vidu solitera, u pejzažnom ili u geometrijskom stilu. Za parterno zelenilo koristiti visokokvalitetne trave, jednogodišnje cvijeće, perene, dekorativne žbunaste vrste različitog kolorita i habitusa Formirati kvalitetne travnjake otporne na sušu i gaženje. Koristiti standardne sadnice sa busenom, rasadnički dobro odnjegovane i vitalne 	
11	USLOVI I MJERE ZAŠTITE NEPOKRETNIH KULTURNIH DOBARA I NJIHOVE ZAŠTIĆENE OKOLINE	
	Ukoliko se prilikom izvođenja građevinskih i zemljanih radova bilo koje vrste na području zahvata naiđe na nalazište ili nalaze arheološkog značenja, prema članu 87 i članu 88. Zakona o zaštiti kulturnih dobara (Sl. List RCG, br. 49/10, 40/11) pravno ili fizičko lice koje neposredno izvodi radove, dužno je prekinuti radove i o nalazu bez odgađanja obavijestiti Ministarstvo kulture i Upravu za zaštitu kulturnih dobara radi utvrđivanja daljeg postupka.	
12	USLOVI ZA LICA SMANJENE POKRETLJIVOSTI I LICA SA INVALIDITETOM	
	<p>Kretanje lica sa posebnim potrebama omogućiti projektovanjem oborenih ivičnjaka na mjestu pješačkih prelaza, kao i povezivanjem rampom denivelisanih prostora, obezbjeđenjem dovoljne širine, bezbjednih nagiba i odgovarajućom obradom površina, a sve u skladu sa Pravilnikom o bližim uslovima i načinu prilagođavanja objekata za pristup i kretanje lica smanjene pokretljivosti i lica sa invaliditetom („Službeni list Crne Gore“, br.48/13 i 44/15).</p> <p>Potrebno je omogućiti pristup lica sa posebnim potrebama u sve objekte koji svojom funkcijom podrazumjevaju prisustvo građana koji nisu zaposleni u radnim organizacijama. Kroz objekte u kojima je omogućen rad licima sa posebnim potrebama neophodno je obezbjediti nesmetano kretanje kolica, pristup u odgovarajuće dimenzionisane liftove i sanitarne prostorije.</p> <p>Rampa za savladavanje visinske razlike do 120 cm, u unutrašnjem ili spoljašnjem prostoru može imati dopušteni nagib do 1:20 (5%), a izuzetno, za visinsku razliku do 76cm, dopušteni nagib smije biti do 1:12 (8,3%).</p> <p>Pri projektovanju i građenju saobraćajnih površina potrebno je pridržavati se odredaba ovog DUP-a, kao i standarda i propisa koji karakterišu ovu oblast (Pravilnik o uslovima za planiranje i projektovanje objekata u vezi sa nesmetanim kretanjem dece, starih, hendikepiranih i invalidnih lica).</p>	
13	MOGUĆNOST FAZNOG GRAĐENJA OBJEKTA	
	Objekat se može realizovati fazno do maksimalnih parametara. Zakonom članom 76 definisano je da ukoliko se Investitor odluči za faznu realizaciju to mora biti po konstruktivnim i funkcionalnim cjelinama, što znači da svaka faza mora predstavljati arhitektonsku cjelinu. Obavezno je kroz izradu lidejnog rješenja za objekat u cjelini jasno naznačiti faze realizacije.	
14	USLOVI ZA PRIKLJUČENJE NA INFRASTRUKTURU	
14.1.	Uslovi priključenja na elektroenergetsku infrastrukturu	
	<p>Detaljne podatke o snabdjevenosti planiranih kapaciteta u zahvatu planskog dokumenta elektroenergetskom infrastrukturom potrebno je preuzeti iz tekstualnog Detaljnog urbanističkog plana „Dajbabe-Zelenika dio planske zone 11“ u Podgorici u, koji se nalazi u Registru planske dokumentacije koji vodi Ministarstvo prostornog planiranja, urbanizma i državne imovine.</p> <p>Tehničku dokumentaciju u dijelu elektroenergetskih instalacija potrebno je izraditi u skladu sa planom</p>	

	<p>elektroenergetske infrastrukture, važećim tehničkim propisima i normativima. Prilikom izrade tehničke dokumentacije za fazu elektroenergetske infrastrukture potrebno je poštovati regulative, standarde i normative, te pribaviti saglasnost nadležnog preduzeća. Mjesto i način priključenja objekta na elektroenergetsku mrežu odrediće se nakon izrade tehničke dokumentacije stručne službe CEDIS-a.</p>
14.2.	<p>Uslovi priključenja na vodovodnu i kanalizacionu infrastrukturu</p> <p>Tehničku dokumentaciju u dijelu hidrotehničkih instalacija potrebno je izraditi u skladu sa planom hidrotehničke infrastrukture iz planskog dokumenta, važećim tehničkim propisima, normativima, i uslovima priključenja na vodovodnu i fekalnu kanalizacionu infrastrukturu, u skladu sa aktom preduzeća "Vodovod i kanalizacija", koji je stastavni dio ovih uslova.</p> <p>Detaljne podatke o hidrotehničkoj infrastrukturnoj mreži i smjernicama za sprovođenje plana u dijelu hidrotehnike (vodovodna, feklana i atmosferska kanalizacija) potrebno je preuzeti iz tekstualnog dijela Detaljnog urbansitičkog plana „ Dajbabe- Zelenika dio planske zone 11“ u Podgorici a koji se nalazi u Registru planske dokumentacije koji vodi Ministarstvo prostornog planiranja, urbanizma i državne imovine.</p>
14.3.	<p>Uslovi priključenja na saobraćajnu infrastrukturu</p> <p>Urbanističkoj parceli UP 36 u okviru Detaljnog urbansitičkog plana „ Dajbabe- Zelenika dio planske zone 11“ u Podgorici, pristupa se sa saobraćajnice prikazane u prilogu "Saobraćaj".</p> <p>Detaljne podatke o saobraćajnoj infrastrukturnoj mreži i smjernicama za sprovođenje plana u dijelu saobraćaja potrebno je preuzeti iz tekstualnog dijela Detaljnog urbansitičkog plana „ Dajbabe- Zelenika dio planske zone 11“ u Podgorici koji se nalazi u Registru planske dokumentacije koji vodi Ministarstvo prostornog planiranja, urbanizma i državne imovine.</p>
	<p>Uslovi priključenja na telekomunikacionu (elektronsku) mrežu</p> <p>Detaljne podatke o snabdjevenosti planiranih kapaciteta u zahvatu planskog dokumenta telekomunikacionom (elektronskom) infrastrukturom potrebno je preuzeti iz tekstualnog dijela Detaljnog urbansitičkog plana „ Dajbabe- Zelenika dio planske zone 11“ u Podgorici, koji se nalazi u Registru planske dokumentacije koji vodi Ministarstvo prostornog planiranja, urbanizma i državne imovine.</p>
	<p>OSTALI USLOVI</p>
	<p><i>Ovi urbanističko tehnički uslovi važe dok je na snazi planski dokument na osnovu kojih su izdati.</i></p> <p><i><u>Napomena:</u> Za predmetnu urbanističku parcelu mjerodavne su smjernice u okviru Detaljnog urbansitičkog plana „ Dajbabe- Zelenika dio planske zone 11“ u Podgorici koji je na dan izrade UTU-a evidentiran u Registru planskih dokumenata u skladu sa članom 20 Zakona o uređenju prostora („Službeni list Crne Gore, broj 27/15) koji vodi Ministarstvo prostornog planiranja, urbanizma i državne imovine.</i></p>
15	<p>OSNOVNI PODACI O PRIRODNIH KARAKTERISTIKAMA PODGORICE</p> <p>Topografija prostora Podgorica se nalazi na sjevernom dijelu Zetske ravnice, u kontaktnoj zoni sa brdsko-planinskim zaledem. Njen geografski lokalitet je određen sa 42°26' sjeverne geografske širine i 19°16' istočne geografske dužine. Područje u zahvatu DUP-a je na kotica 10-30 mnv, dok je prostor namjenjen za izgradnju na koti cca 14-27 mnv. Ova visinska razlika se prostire na površini od 373,34 ha, tako da je u najvećem dijelu ovo ravan teren pogodan za izgradnju.</p> <p>Inženjersko geološke karakteristike Geološku građu terena čine šljunkovii pjeskovi neravnomjernog granulometrijskog sastava i promjenljivog stepena vezivosti. Nekad su to posve nevezani sedimenti, a nekad pravi konglomerati, praktično nestišljivi, koji se drže u vertikalnim odsjecima i u podkapinama i svodovima. Navedene litološke strukture karakteriše dobra vodopropustljivost, a dubina izdani podzemne vode svuda je veća od 4 m od nivoa terena. Nosivost terena kreće se od 300-500 kN/m² za I kategoriju. Zbog neizrađenih nagiba čitav prostor terase spada u kategoriju stabilnih terena.</p> <p>Stepen seizmičkog intenziteta Sa makroseizmičkog stanovišta Podgorica se nalazi u okviru prostora sa vrlo izraženom seizmičkom aktivnošću. Prema seizmološkoj karti gradsko područje je obuhvaćeno sa 8^o MCS skale, kao maksimalnog intenziteta očekivanog zemljotresa za povratni period od 100 godina, sa vjerovatnoćom pojave 63%. Seizmički hazard za ovaj prostor odnosi se na dva karakteristična modela terena konglomeratisane terase, tj. za model C1 gdje je debljina sedimenata površinskog sloja (do podine) manja od 35 m, i model C2 gdje je ta debljina veća od 35 m.</p> <p>Dobijeni parametri su sljedeći: koeficijent seizmičnosti Ks 0,079 - 0,090 koeficijent dinamičnosti Kd 1,00 >Kd > 0,47 ubrzanje tla Qmax(q) 0,288 - 0,360 intenzitet u (MCS) 9^o MCS</p> <p>Hidrološke karakteristike Podzemna voda je niska i iznosi 16-20 m ispod nivoa terena.</p> <p>Klimatske karakteristike Urbano područje Podgorice karakteriše slabije modifikovan maritimni uticaj Jadranskog mora. Specifične mikroklimatske karakteristike su u području grada, gdje je znatno veći antropogeni uticaj industrije na aerozagađenje, kao i ukupne urbane morfologije na vazdušna strujanja, vlažnost, osunčanje, toplotno zračenje i dr.</p>

Temperatura vazduha

U Podgorici je registrovana srednja godišnja temperatura od 15,5^o C. Prosječno najhladniji mjesec je januar sa 5^o C, a najtopliji jul sa 26,7^o C. Maritimni uticaj ogleda se u toplijoj jeseni od proljeća za 2,1^o C, sa blažim temperaturnim prelazima zime u ljeto, od ljeta u zimu. U toku vegetacionog perioda (april - septembar) prosječna temperatura vazduha iznosi 21,8^oC, dok se srednje dnevne temperature iznad 14^o C, javljaju od aprila do oktobra. Srednji vremenski period u kome je potrebno grijanje stambenih i radnih prostorija proteže se od 10 novembra do 30 marta, u ukupnom trajanju od 142 dana.

Vlažnost vazduha

Prosječna relativna vlažnost vazduha iznosi 65,6%, sa max od 77,2% u novembru i min od 49,4% u julu. Tokom vegetacionog perioda, prosječna relativna vlažnost vazduha je 56,7%.

Osunčanje, oblačnost i padavine

Srednja godišnja suma osunčanja iznosi 2.456 časova. Najsunčaniji mjesec je jul sa 344,1, a najkraće osunčanje ima decembar sa 93,0 časova. U vegetacionom periodu osunčanje traje 1.658 časova. Godišnji tok oblačnosti ima prosječnu vrijednost od 5,2 desetina pokrivenosti neba. Najveća oblačnost je u novembru 7,0, a najmanja u avgustu 2,8. Prosječna vrijednost oblačnosti u vegetacionom periodu je 4,3. Srednji prosjek padavina iznosi 1.692 mm godišnje, sa maksimumom od 248,4 mm, u decembru i minimumom od 42,0 mm, u julu. Padavinski režim oslikava neravnomjernost raspodjele po mjesecima, uz razvijanje ljetnjih lokalnih depresija sa nepogodama i pljuskovima. Vegetacioni period ima 499,1 mm padavina ili 20,6 % od srednje godišnje količine. Period javljanja sniježnih padavina traje od novembra do marta, sa prosječnim trajanjem od 5,4 dana, a snijeg se rijetko zadržava duže od jednog dana.

Pojave magle, grmljavine i grada

Prosječna godišnja čestina pojave magle iznosi 9 dana, sa ekstremima od 1 do 16 dana. Period javljanja magle traje od oktobra do juna, sa najčešćom pojavom u decembru i januaru (po 2,6 dana). Nepogode (grmljavine) javljaju se u toku godine prosječno 53,7 dana, sa maksimumom od 7,7 dana, u junu i minimumom od 1,9 dana, u januaru. Pojava grada registruje se u svega 0,9 dana prosječno godišnje, sa zabilježenim maksimumom od 4 dana.

Vjetrovi

Učestalost vjetrova i tišina izražena je u promilima, pri čemu je ukupan zbir vjetrova iz svih pravaca i tišina uzet kao 1000 ‰. Najveću učestalost javljanja ima sjeverni vjetar sa 227 ‰, a najmanju istočni sa 6 ‰. Sjeverni vjetar se najčešće javlja ljeti, a najrijeđe u proljeće. Tišine ukupno traju 380 ‰, sa najvećom učestalošću u decembru, a najmanjom u julu. Najveću srednju brzinu godišnje ima sjeveroistočni vjetar (6,2 m/sec), koji najveću vrijednost bilježi tokom zime (prosječno 8,9 m/sec). Maksimalna brzina vjetra od 34,8 m/sec. (125,3 km/čas i pritisak od 75,7 kg/m²) zabilježena je kod sjevernog vjetra. Jaki vjetrovi su najčešći u zimskom periodu sa prosječno 20,8 dana, a najrijeđi ljeti sa 10,8 dana. Tokom vegetacionog perioda jaki vjetrovi se javljaju prosječno 22,1 dan.

Ocjena sa aspekta prirodnih uslova

Sa aspekta prirodnih uslova, ovo područje ima niz povoljnosti za izgradnju i urbanizaciju. Ravan teren, nizak nivo podzemnih voda kao i dobra stabilnost terena su karakteristike koje idu u prilog gradnje. Klimatski uslovi su, kao i na cijeloj teritoriji grada, povoljni za gradnju tokom cijele godine. Pri izgradnji, odnosno planiranju objekata treba voditi računa o nepovoljnim uslovima vjetra, sunca i kiše.

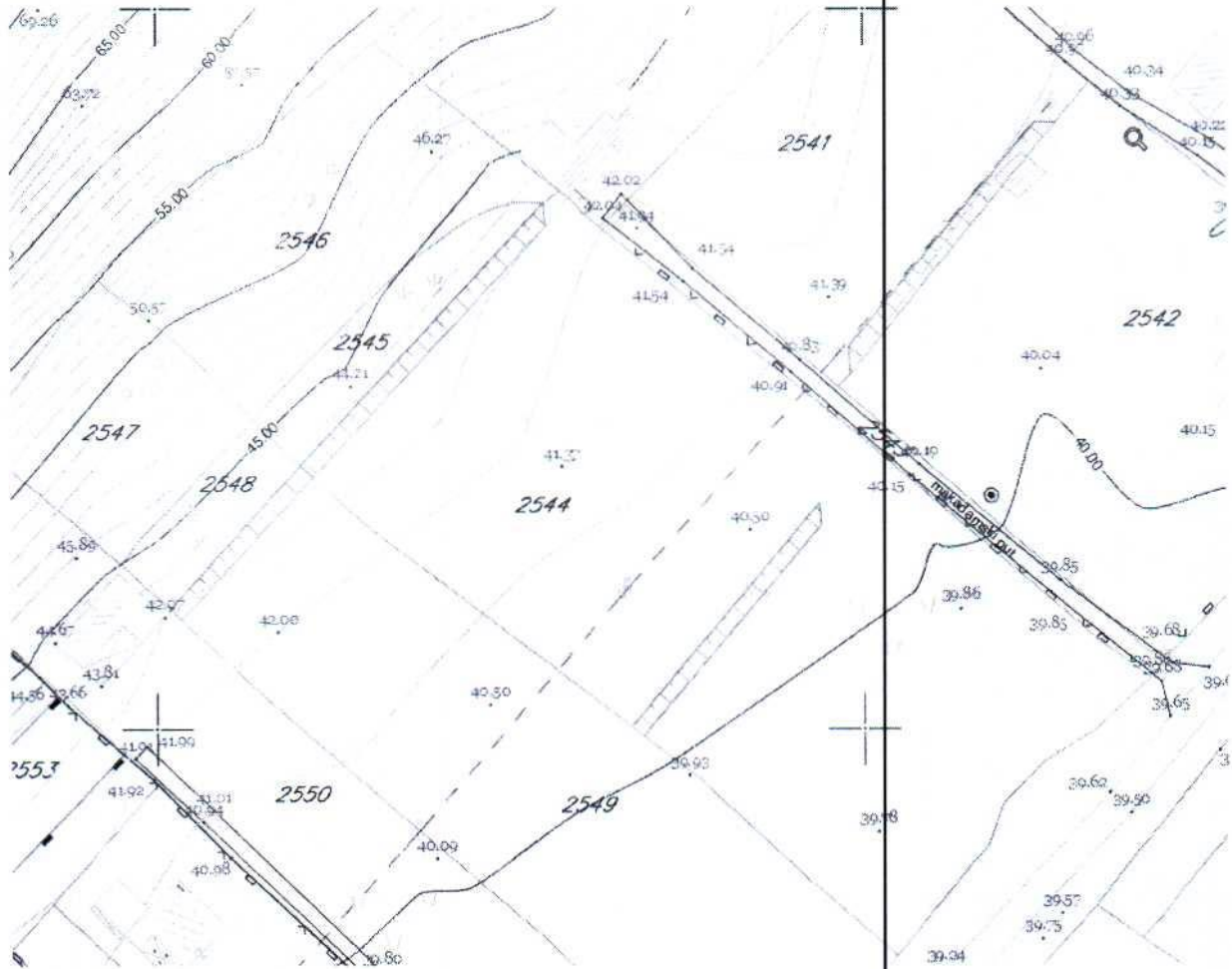
16

URBANISTIČKI PARAMETRI ZA PROSTOR U ZAHVATU URBANISTIČKE PARCELE

Namjena prostora u zahvatu urbansitičke parcele	DJELATNOSTI UZ TIP STANOVANJE NA POLJOPRIVREDNIM POVRŠINAMA (komunalno- servisni objekti, skladišta, proizvodno servisno zanatstvo, privredni objekti...)
Oznaka urbanističke parcele	UP 36
Površina urbanističke parcele(m ²)	2520.46
Površina prizemlja (m ²)	1008.18
Maksimalni indeks zauzetosti	0.40
Maksimalni indeks izgrađenosti	0.5
Ukupna planirana bruto građevinska površina (max BRGP) [m ²]	1260.23
Maximalana spratnost objekta	VP- P+1 (visoko prizemlje, prizemlje i sprat)

DOSTAVLJENO: Podnosiocu zahtjeva, u spise predmeta i arhivi.
Na osnovu člana 143.stav 3. Zakona o uređenju prostora („Službeni list Crne Gore, broj 19/2025 od 04.03.2025.), a uvezi sa 74. Zakona o planiranju prostora i izgradnji objekata („Službeni list CG", br.64/17, 86/18, 63/18, 11/19 ,82/20 , 86/22 i 04/23) stav 9 i 10 izdati urbanističko-tehnički uslovi se dostavljaju nadležnom inspekcijском organu u roku od tri dana od dana izdavanja i objavljuju na internet stranici u roku od jednog dana od dana

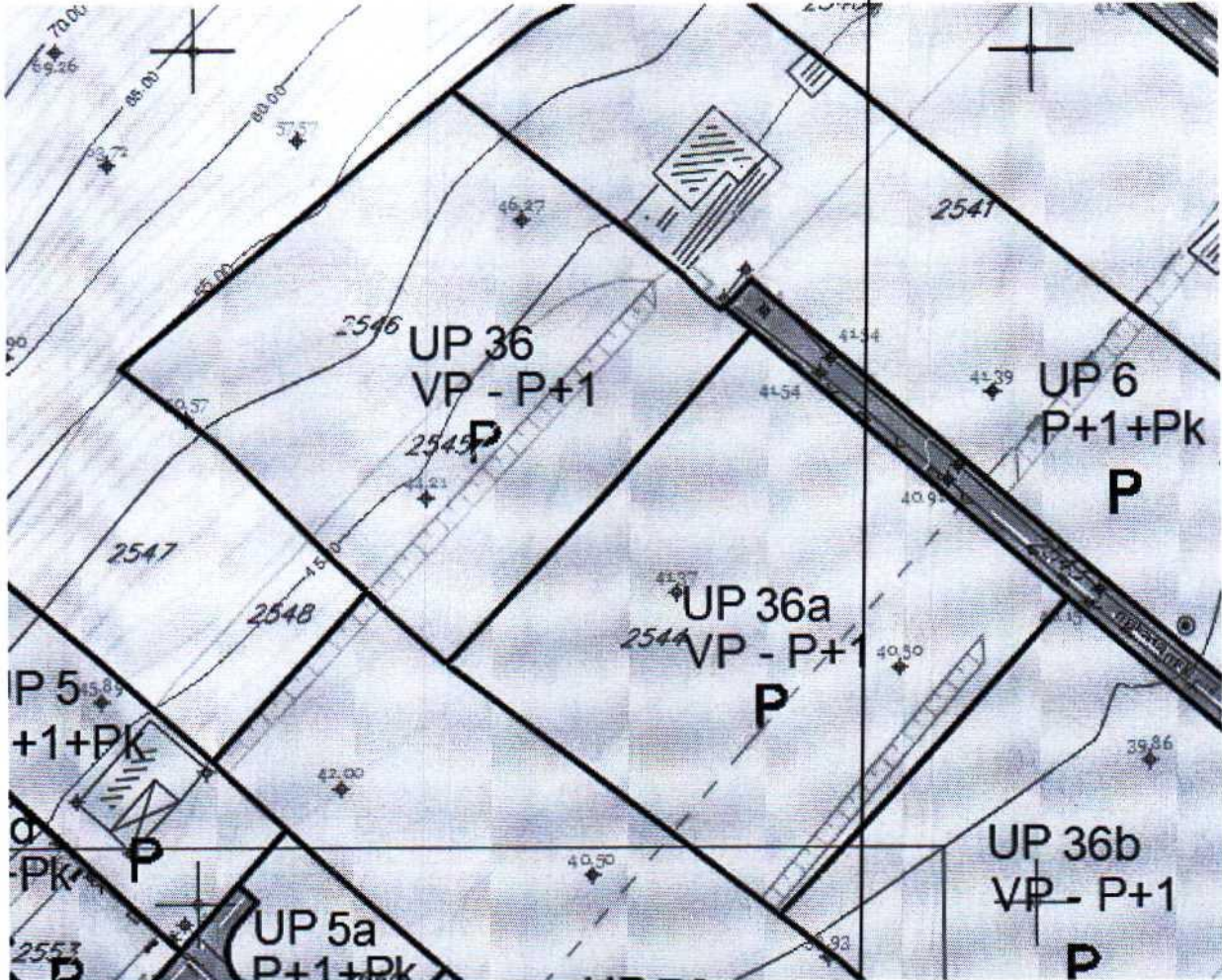
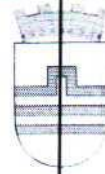
	izdavanja		
17	<p>OBRADIVAČ URBANISTIČKO-TEHNIČKIH USLOVA</p> <p><i>Vedrana Prelević</i></p> <hr/> <p>Vedrana Prelević, Spec. sci građ. Viši savjetnik III</p>	 <p><i>Anja Babić</i></p> <hr/> <p>Anja Babić, MSc dipl. Ing. Građ i Arh VEPOMOĆNICA SEKRETARA</p>	
	PRILOZI		
	<p>Izvodi iz grafičkih priloga planskog dokumenta Tehnički uslovi priključenja preduzeća "Vodovod i kanalizacija" d.o.o. List nepokretnosti 31 i kopija plana, izdatih od strane Uprave za nekretnine - Područne jedinice Podgorica za katastarsku parcelu 2544,2545 I 2546 KO Dajbabe</p>		



GRAFIČKI PRILOG –Geodetska podloga

Izvod iz DUP-a „Dajbabe-Zelenika dio planske zone 11“ u Podgorici
za urbanističku parcelu UP 36

1

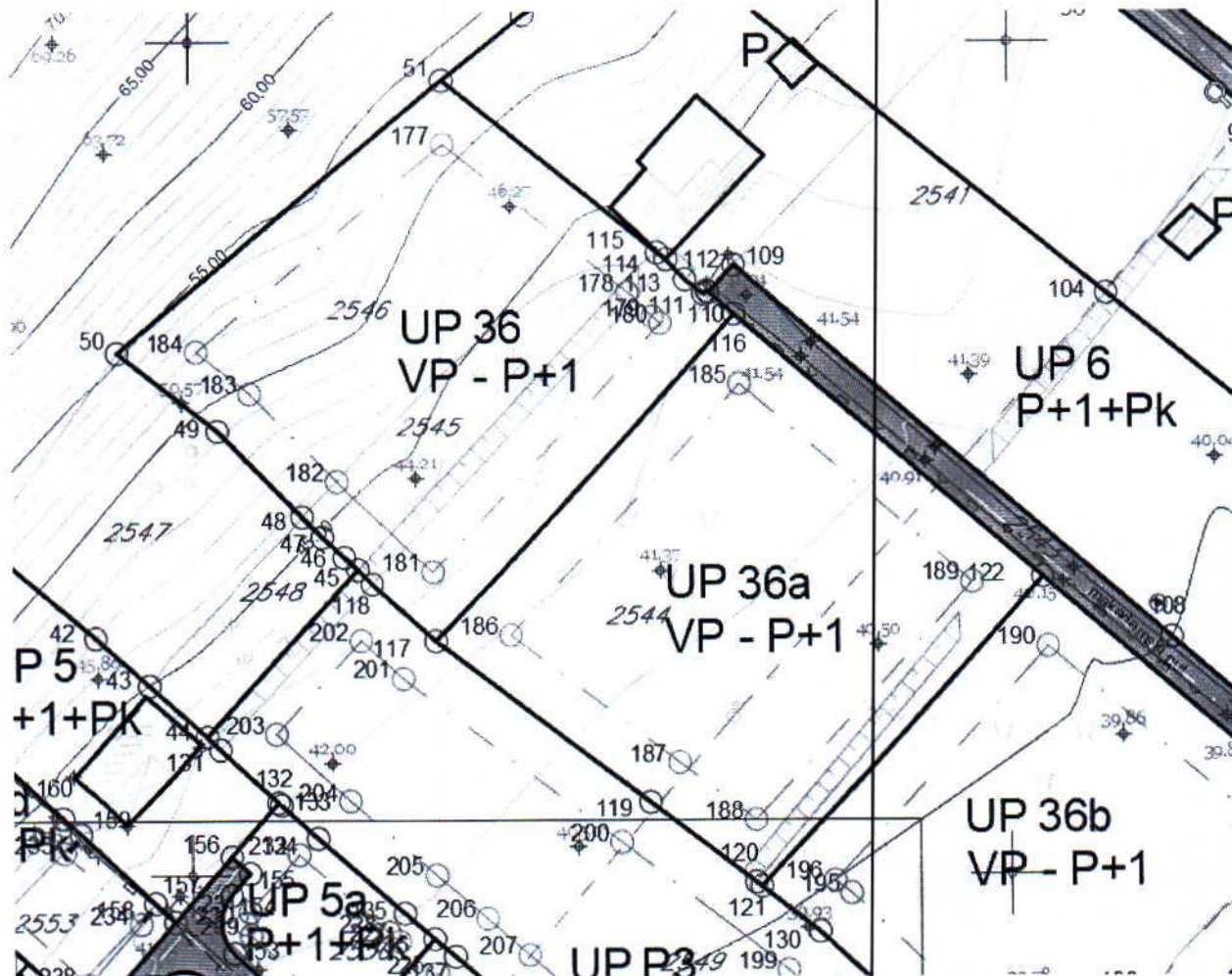



POLJOPRIVREDNE POVRŠINE

GRAFIČKI PRILOG –Namjena površina

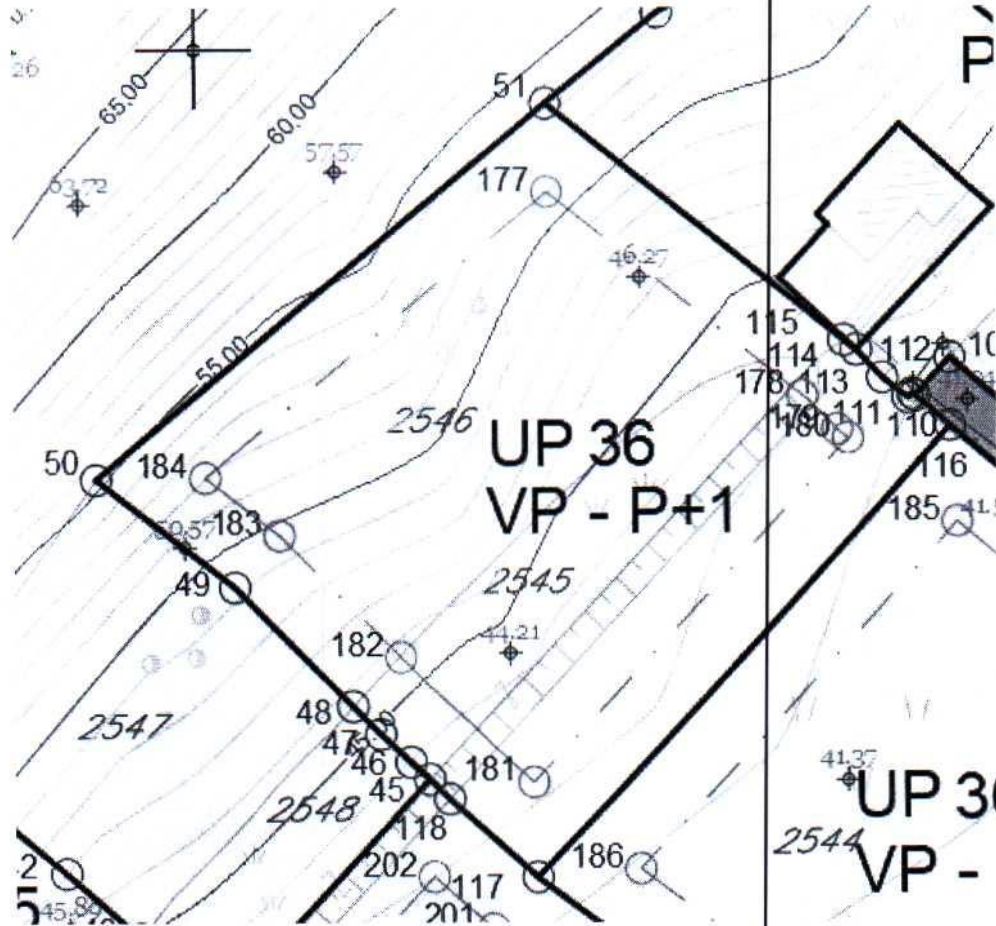
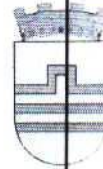
Izvod iz DUP-a „Dajbabe-Zelenika dio planske zone 11“ u Podgorici
za urbanističku parcelu UP 36

2



- | | |
|------------------------------|--------------------------|
| Granica zahvata detaljnog | Gradjevinska linija |
| Granica urbanističke parcele | VP-P+1 Spratnost objekta |
| Oznaka urbanističke parcele | |

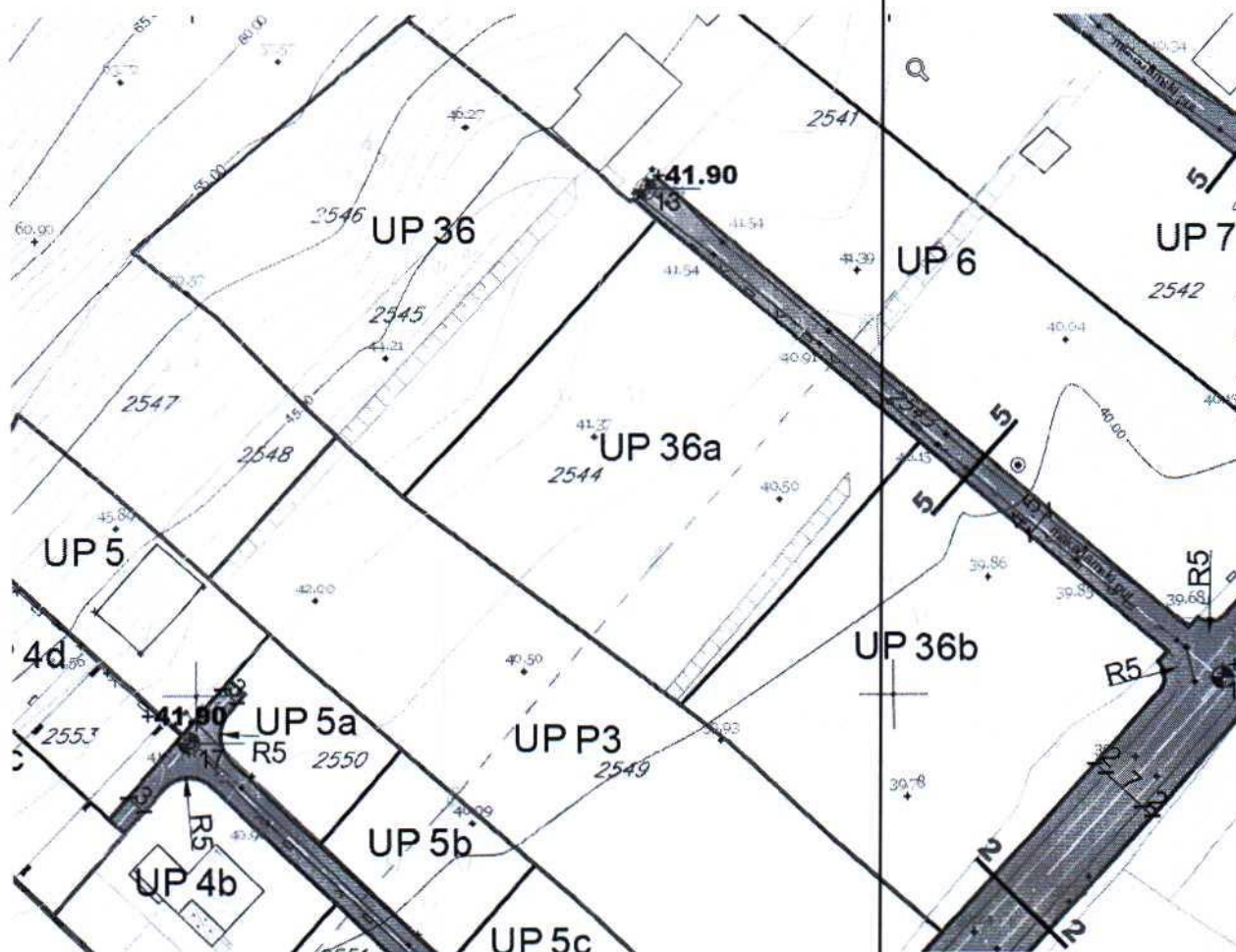
GRAFIČKI PRILOG – Plan parcelacije i regulacije	
Izvod iz DUP-a „Dajbabe-Zelenika dio planske zone 11“ u Podgorici za urbanističku parcelu UP 36	3



Koordinate pravca GL
X=6602362.50 Y=4696362.89
X=6602369.05 Y=4696357.86
X=6602379.65 Y=4696347.24
X=6602391.29 Y=4696336.42
X=6602392.69 Y=4696387.65
X=6602415.99 Y=4696369.69
X=6602418.27 Y=4696366.97

Koordinate UP
X=6602382.13 Y=4696336.68
X=6602352.86 Y=4696362.74
X=6602392.61 Y=4696395.35
X=6602391.59 Y=4696328.15
X=6602428.22 Y=4696367.29

GRAFIČKI PRILOG – Plan parcelacije sa koordinatama UP i GL	
Izvod iz DUP-a „Dajbabe-Zelenika dio planske zone 11“ u Podgorici za urbanističku parcelu UP 36	4



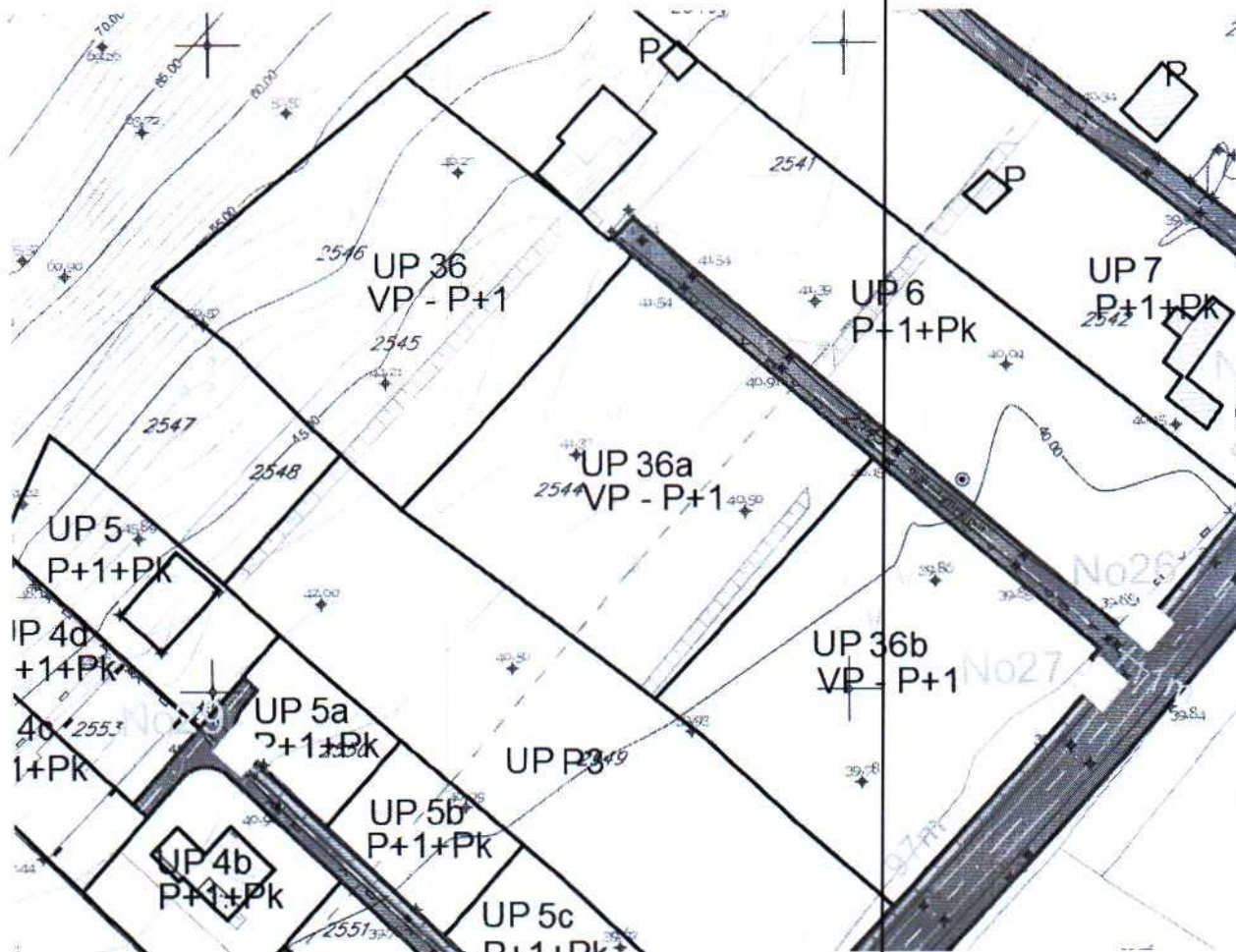
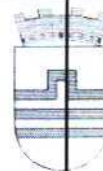
PRESJEK 5-5








GRAFIČKI PRILOG – Saobraćajna infrastruktura

Izvod iz DUP-a „Dajbabe-Zelenika dio planske zone 11“ u Podgorici
za urbanističku parcelu UP 36

5

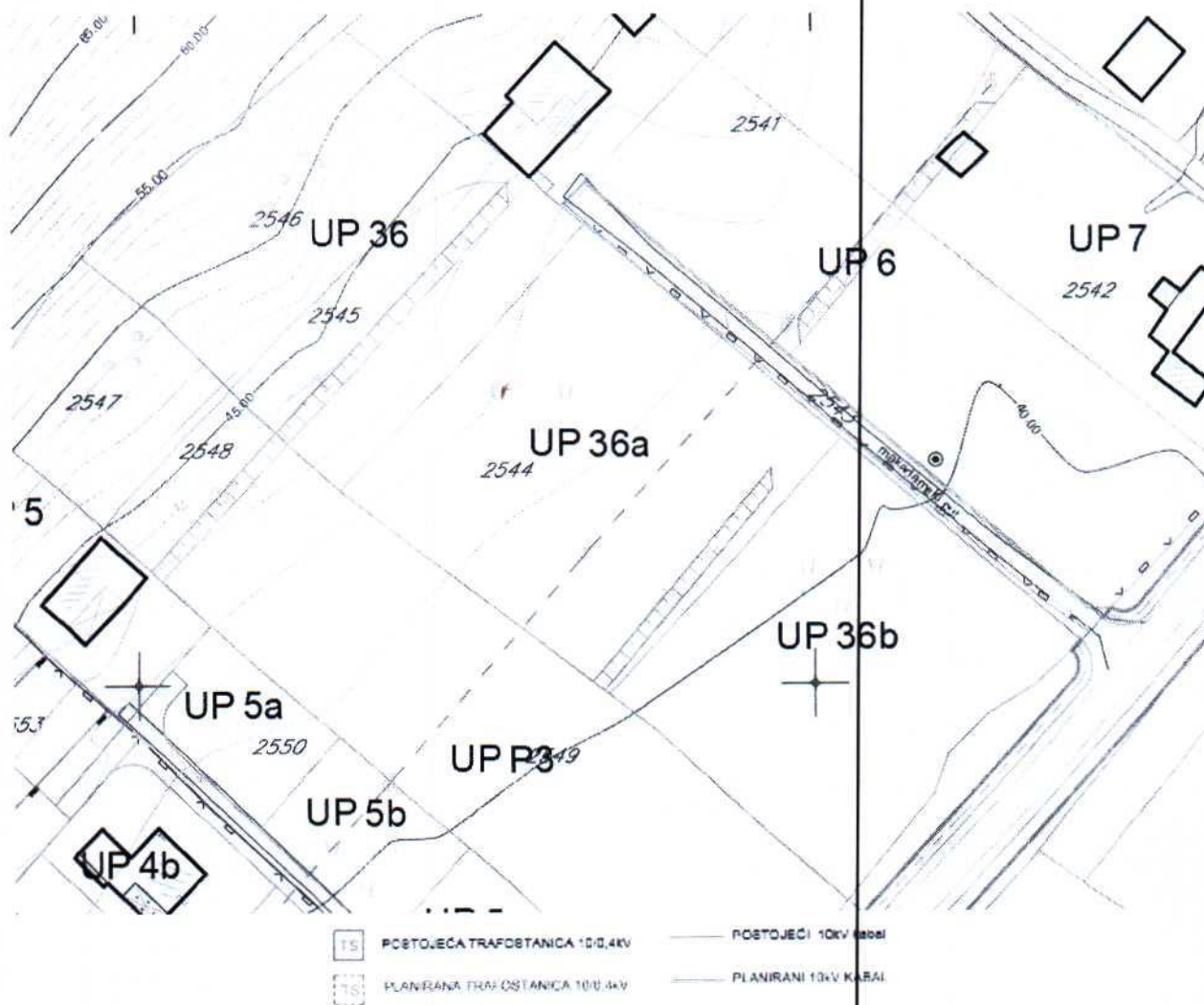
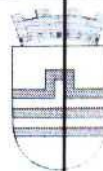


-  POSTOJEĆI ELEKTRONSKI KOMUNIKACIONI ČVOR
-  POSTOJEĆE KABLOVSKO OKNO
-  POSTOJEĆA ELEKTRONSKA KOMUNIKACIONA KANALIZACIJA SA 2 PVC CIJEVI 110mm
-  PLANIRANO KABLOVSKO OKNO NO 1 ... NO 65
-  PLANIRANA ELEKTRONSKA KOMUNIKACIONA KANALIZACIJA SA 4 PVC CIJEVI 110mm

GRAFIČKI PRILOG – Elektronska komunikaciona infrastruktura

Izvod iz DUP-a „Dajbabe-Zelenika dio planske zone 11“ u Podgorici
 za urbanističku parcelu UP 36

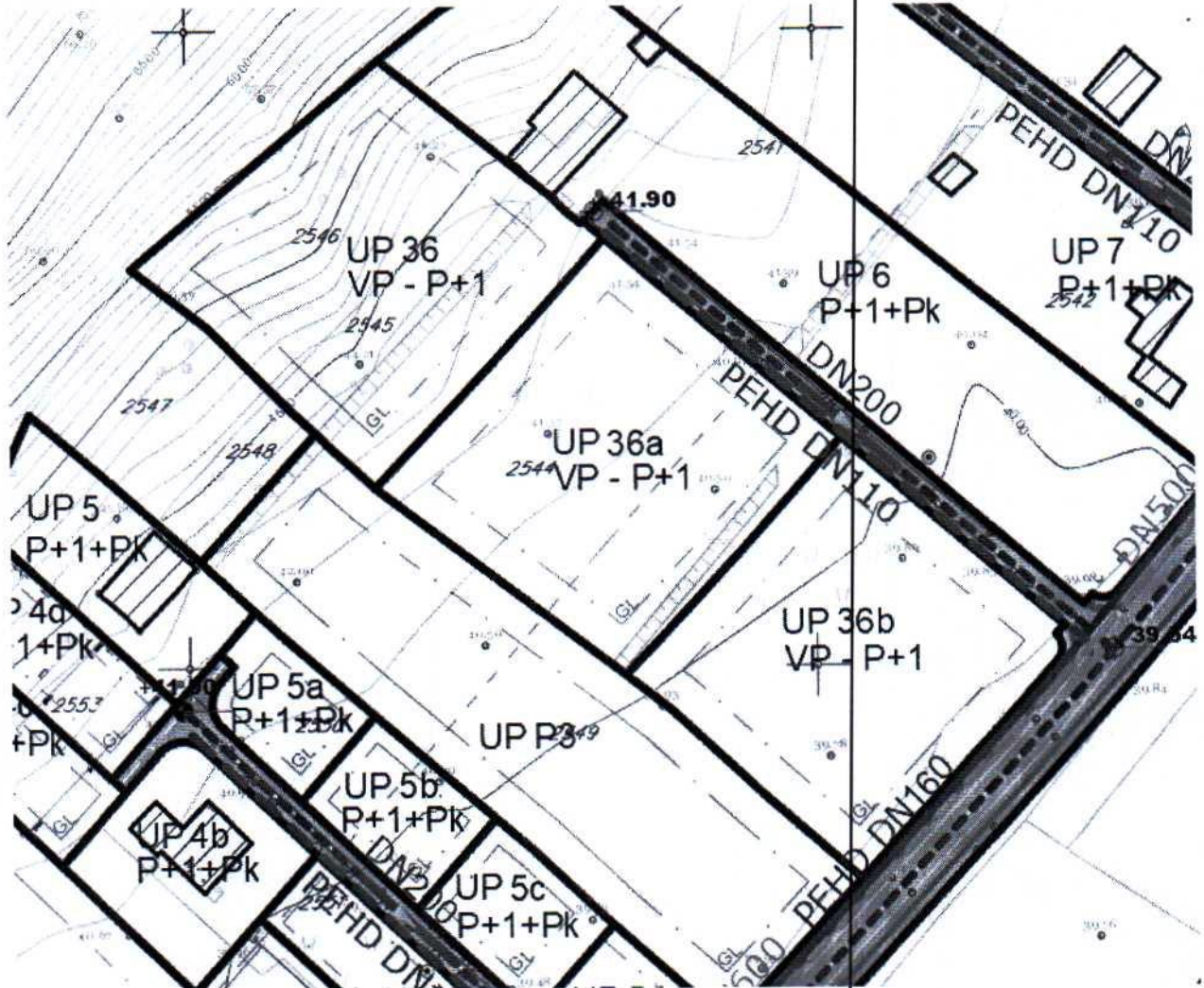
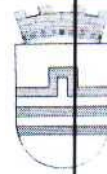
7






GRAFIČKI PRILOG – Elektroenergetska infrastruktura

Izvod iz DUP-a „Dajbabe-Zelenika dio planske zone 11“ u Podgorici
za urbanističku parcelu UP 36

6

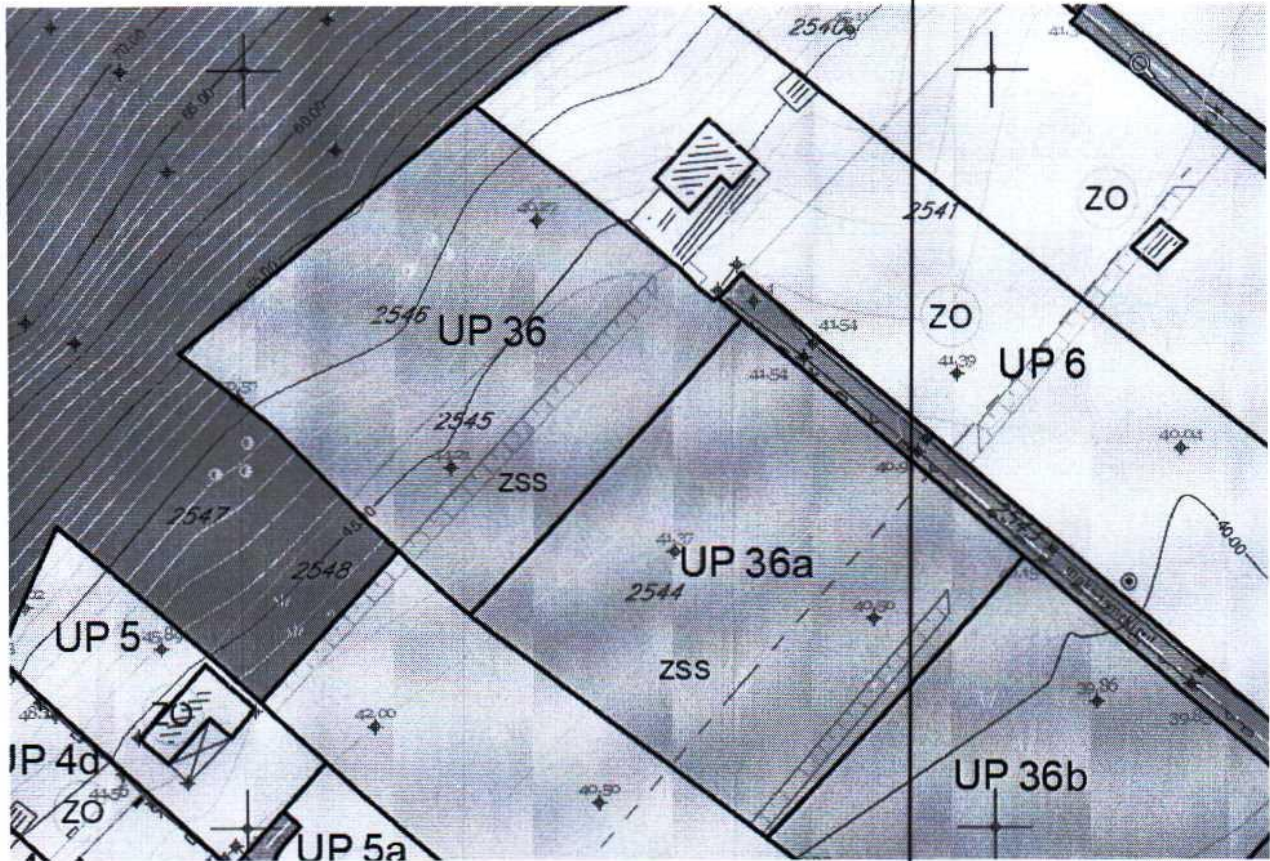
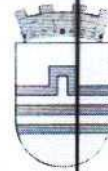


-  planirana fekalna kanalizacija
-  planirani vodovod
-  planirana atmosferska kanalizacija

GRAFIČKI PRILOG – Hidrotehnička infrastruktura

Izvod iz DUP-a „Dajbabe-Zelenika dio planske zone 11“ u Podgorici
za urbanističku parcelu UP 36

8



ZSS Zelenilo- skladišta-stovarišta-servisa