



CRNA GORA  
GLAVNI GRAD PODGORICA  
**Sekretarijat za planiranje prostora i održivi razvoj**  
Broj: 08-332/26 – 356  
Podgorica, 17. 03. 2026.godine

Ul. Vuka Karadžića br.41  
81000 Podgorica, Crna Gora  
Telefon: 020/ 625-637, 625-647  
Faks: 020/ 625-680  
e-mail:  
sekretarijat.planiranje.uredjenje@podgorica.me

1	<b>Sekretarijat za planiranje prostora i održivi razvoj, na osnovu :</b> - Člana 143.stav 3. Zakona uređenju prostora („Službeni list Crne Gore, broj 19/2025 od 04.03.2025.), a uvezi sa članom 74. Zakona o planiranju prostora i izgradnji objekata („Službeni list CG", br.64/17, 86/18, 63/18, 11/19 ,82/20 , 86/22 i 04/23) , - Izmjena i dopuna Prostorno urbanističkog plana Glavnog grada Podgorice („Službeni list Crne Gore", broj 96/2025) i podnietog zahtjeva, izdaje :	
	<b>URBANISTIČKO - TEHNIČKE USLOVE</b>	
2	za izradu tehničke dokumentacije za izgradnju stambenog objekta na katastarskim parcelama <b>401,402,403,404 i 405. KO: Liješnje u okviru Prostorno urbanističkom planu Glavnog grada Podgorica Izmjene i dopune i van granica GUR-a Podgorica.</b>	
3	Detaljne podatke preuzeti iz Izmjena i dopuna Prostorno urbanistički plan Glavnog grada Podgorice, koji se nalazi u Registru planske dokumentacije: <a href="http://www.planovidozvole.mrt.gov.me/LAMP/PlanningDocument?m=PG">http://www.planovidozvole.mrt.gov.me/LAMP/PlanningDocument?m=PG</a> , koji vodi Ministarstvo prostornog planiranja, urbanizma i državne imovine.	
4	<b>PODNOŠILAC ZAHTEVA</b>	<b>Balša Pejović</b>
5	<b>POSTOJEĆE STANJE</b>	
	U skladu sa podacima iz lista nepokretnosti prepis br.3957 KO: Liješnje, izdati od strane Uprave za katastar i državnu imovinu - Područna jedinica Podgorica, prostor katastarskih parcela br. <b>401,402,403,404 i 405 KO: Liješnje</b> , ukupne površine 2505m <sup>2</sup> (275m <sup>2</sup> +680m <sup>2</sup> +270m <sup>2</sup> +590m <sup>2</sup> +690m <sup>2</sup> ), neizgrađen. je i bez tereta i ograničenja.. Prethodno navedeni list nepokretnosti i kopija plana su u prilogu ovih uslova. Zahtjev se odnosi na izdavanje UTU za izradu tehničke dokumentacije za izgradnju stambenih objekata .	
6	<b>PLANIRANO STANJE</b>	
	Nakon uvida u list nepokretnosti, kopiju plana, Izmjene i dopune Prostorno urbanistički plan Glavnog grada Podgorice („Sluzbeni list Crne Gore – opštinski propisi", broj 96/2025) konstatovano je da je na prostoru katastarskih parcela br. . <b>401,402,403,404 i 405 KO: Liješnje</b> , shodno grafičkom prilogu iz PUP-a – "Plan namjena površina opšte kategorije, vjeći dio lokacije planiran je sa namjenom „N" – naselja i drugi dio planirana namjena „Š'- šumske površine', Takode, katastarske parcele se nalaze u zoni za koju prema režimima uređenja prostora PUP-a nije planirana izrada plana detaljne razrade. <b>Ovi se urb.tehnički uslovi izdaju za izgradnju stambenog objekta na prostoru po namjeni „N"- naselja.</b>	

**Površine naselja** - Površine naselja obuhvataju građevinsko zemljište (izgrađene i neizgrađene površine namijenjene za stanovanje, rad i odmor, javne objekte, infrastrukturu i površine posebne namjene, zelene površine) i negrađevinsko zemljište (površine koje nijesu opredijeljene za izgradnju).

Predmetna lokacija se nalazi u okviru zaštitne zone vodoizvorišta - 3 zona nadzora za koje je (karta br. 16. ID PUP-a I GUR-a PG smjernice i rezimi za zaštitu z.s ,kulture i prirodne bastine) navedeno:

### ZONA 3

**"Zona ograničenog režima zaštite ( uža zona zaštite);**

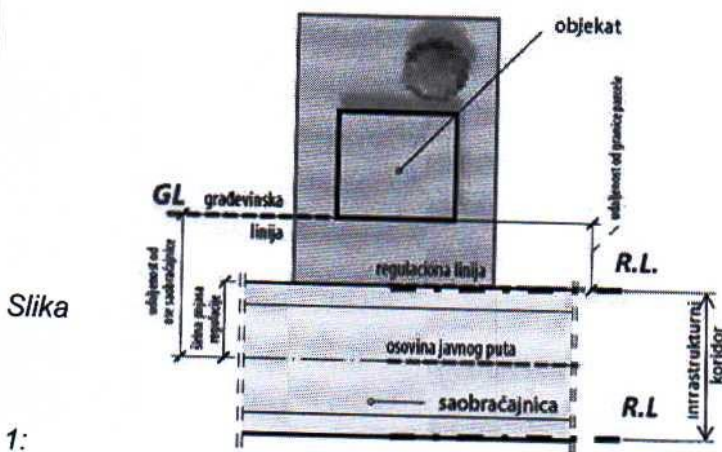
U III zoni zaštite zabranjeno je obavljanje aktivnosti kojim se mogu zagaditi vode izvorište, te koje ne narušavaju osnovne prirodne vrijednosti zaštićenog područja (graf.prilog br.03).

**Opšti uslovi za formiranje urbanističke parcele pri direktnom sprovođenju Plana van zahvata detaljnih razrada:**

Van zahvata planova nižeg reda, tamo gdje nema obaveze izrade tih planova, a u slučajevima gdje je moguće direktno sprovođenje ovog plana, urbanistička parcela se formira uz maksimalno poštovanje postojeće katastarske parcelacije, na način da postojeća katastarska/katastarske parcele ili njihovi djelovi postaje/postaju urbanistička parcela ukoliko:

- se ne nalazi na prostoru planirane saobraćajne i tehničke infrastrukture, pri čemu se regulaciona linija određuje u zavisnosti od vrste i ranga saobraćajnice tj. infrastrukturnog objekta, u skladu sa zakonom,
- se ne nalazi u zonama namijenjenim zelenim ili drugim javnim površinama,
- ima obezbijeđen kolski pristup sa javnog puta,
- ima omogućen direktan priključak na elektroenergetsku mrežu, ili OIE u okviru sopstvenog objekta;
- svojem oblikom i veličinom zadovoljava uslove definisane ovim Planom za pojedine vrste objekata.

Napomena: Prilikom direktnog sprovođenja ovog Plana, na područjima gdje ne postoji mogućnost priključka, odnosno nije racionalno obezbijediti priključak na javnu vodovodnu i kanalizacionu mrežu, vodosnabdijevanje i odvođenje otpadnih voda iz objekata može se riješavati odgovarajućim alternativnim rješenjima, na higijenski način, kojima se ne ugrožava životna sredina ( bunari, bistijerne, uređaji i sistemi za prečišćavanje otpadnih voda i sl.).



Primjer "Regulaciona i građevinska linija", izvor:

Priručnik za planiranje stambenih naselja u CG, Ministarstvo održivog razvoja i turizma,

Namjena formirane urbanističke parcele, odnosno vrsta objekata koji se na istoj mogu graditi i specifični uslovi za izgradnju, utvrđuju se u zavisnosti i u granicama preovlađujuće namjene koja je ovim Planom procentualno najviše zastupljena na zemljištu (kat. parceli) od kojeg se formira urbanistička parcela.

### **Pozicija objekta na urbanističkoj parceli**

Osnovni i pomoćni objekti na parceli, postavljaju se u zoni dozvoljene gradnje koja je definisana građevinskim linijama prema javnim površinama i propisanim minimalnim udaljenostima od granica parcela, pri čemu se moraju zadovoljiti urbanistički parametri: **Indeks zauzetosti ( Iz )** i **Indeks izgrađenosti ( li )**, te **posebna ograničenja lokacije** i **ostali zadati uslovi** (minimalni procenat ozelenjenih površina, utvrđen minimalni broj parking mjesta koji važi za definisanu zonu namjene i dr.).

**Indeks zauzetosti** je količnik izgrađene površine na određenoj parceli (lokaciji, bloku, zoni) i ukupne površine parcele izražene u istim mjernim jedinicama.

**Indeks izgrađenosti** je količnik građevinske bruto površine objekata i površine parcele (lokacije, bloka, zone) izražene u istim mjernim jedinicama.

**Izračunavanje površina i zapremine** objekata u oblasti visokogradnje vrši se u skladu sa Pravilnikom o načinu obračuna površine i zapremine objekata („Sl.list CG”, br. 47/13), a prema crnogorskom standardu **MEST EN 15221-6**.

Pozicije i dozvoljene visine objekata na parcelama je potrebno odrediti na način da se ne ugrožavaju vizure susjednim objektima koji su izgrađeni ili se planiraju u zaleđu.

**Opšti uslovi za uređenje parcele**- teren oko objekta, potporne zidove, terase i sl. treba izvesti na način da se ne narušava izgled naselja, te da se ne promijeni prirodno oticanje vode na štetu susjednog zemljišta, odnosno susjednih objekata;

- dozvoljava se izgradnja potpornih zidova maksimalno: 3,00 m (optimalno 2,00m), uz preporuku oblaganja kamenom ili verikalno ozelenjavanje vidljivih površina. U slučaju da je potrebno izgraditi potporni zid veće visine, tada je isti potrebno izvesti u terasama, sa horizontalnom udaljenošću zidova od min. 1,50m, a teren svake terase ozeleniti;

- Postojeće suvomeđe u granicama urbanističke parcele treba očuvati u najvećem mogućem obimu sa ciljem zaštite i unapređenja pejzažnih karakteristika. U dijelovima postojećih poljoprivrednih površina (maslinjaci) preporučuje se rekonstrukcija postojećih i izgradnja novih suvomeđa za adekvatno nivelisanje "terasa" sa zasadima;

- Ograda prema javnoj površini i prema susjednim parcelama: max. visine 1,80 m, u kombinaciji kamena, betona sa kamenom oblogom, metala ili ograde od punog zelenila - živice. Visine punog - parapetnog dijela ograde maksimum od 40 –100 cm a transparentnog dijela ogradeu preostaloj visini. Ograde se lociraju na terenu i grade u skladu sa zakonskom regulativom. Nisu dozvoljene montažne ograde od prefabrikovanog betona, pune zidne ograde, ograde od neobrađenog drveta sa metalnim šiljcima, od bodljikave žice i sve druge koje ugrožavaju bezbjednost ljudi, odnosno narušavaju estetsku vrijednost okoline. Vrata i kapije na uličnoj ogradine mogu se otvarati izvan regulacione linije;

### **Površine za stanovanje- SMG**

- Površina katastarske parcele/urbanističke parcele: min 300 m<sup>2</sup>;

- Indeks zauzetosti 0,3

- Indeks izgrađenosti 0,6

- Maksimalna spratnost objekata dvije nadzemne etaže, sa mogućnošću izgradnje podruma.

Spratne visine u skladu sa Pravilnikom; pomoćni objekti P (jedna nadzemna etaža) obračunava se u ukupnu zauzetost I BRGP;

Minimalno rastojanje objekata od susjedne parcele 3m (dozvoljava se i manja udaljenostod navedene ukoliko se pribavi pismena saglasnost vlasnika susjedne parcele).

- Minimalno rastojanje objekta od regulacione linije (granica javne površine ili puta) min 5 m;

	<ul style="list-style-type: none"> <li>- ukoliko je primjenom indeksa moguće planirati veći BRGP obavezno je planirati više objekata max BRGP pojedinačnog objekta je 200 m<sup>2</sup>.</li> <li>- Da bi se formirala građevinska parcela potrebno je formirati pristupni put do javne saobraćajnice odnosno lokalnog puta;</li> <li>- Širina pristupnog puta za dužine do 25 m iznosi min 3,5 m , a za dužine preko 25 m iznosi 4m;</li> <li>- Širina fronta za formiranje parcele iznosi min 10 m, prema pristupnom putu ili javnoj saobraćajnici;</li> <li>- U okviru osnovnog stambenog objekta mogući su i odgovarajući prateći sadržaji kompatibilni stanovanju (trgovina, ugostiteljstvo), čime ovi objekti dobijaju karakter stambeno- poslovnih objekata. U okviru istih, poslovanje treba po pravilu planirati na etaži u nivou ulice;</li> <li>- Minimalan procenat zelenih površina na urbanističkoj parceli iznosi 30%.</li> <li>- Pejzažno uređenje formirati u skladu sa uslovima sredine i namjenom;</li> <li>- Obezbijediti parkiranje na parceli ili objektu;</li> <li>- Ukoliko se podzemna etaža koristi za garažiranje i za tehničke prostorije, onda njena površina ne ulazi u obračun BRGP;</li> </ul>	
7	<p><b>PREPORUKE ZA SMANJENJE UTICAJA I ZAŠTITU OD ZEMLJOTRESA, KAO I DRUGE USLOVE ZA ZAŠTITU OD ELEMENTARNIH NEPOGODA I TEHNIČKO-TEHNOLOŠKIH I DRUGIH NESREĆA</b></p>	
	<p>Prilikom izgradnje novih objekata i dogradnje postojećih u cilju obezbjeđenja stabilnosti terena, investitor je dužan da izvrši odgovarajuće saniranje terena, ako se za to pojavi potreba. Prije izrade tehničke dokumentacije preporuka investitoru je da izradi Projekat geoloških istraživanja tla za predmetnu lokaciju i elaborat o rezultatima izvršenih geoloških istraživanja i na iste pribavi saglasnost nadležnog ministarstva .</p> <p>Objekte većeg kapaciteta, sa većim rasponima, objekte javnog interesa i sl. projektne seizmičke parametre obavezno definisati inženjersko- seizmološkim elaboratima i geotehničkim istraživanjima lokacije gdje je predviđena gradnja</p> <p>Projekat konstrukcije prilagoditi arhitektonskom rješenju uz pridržavanje vazećih propisa i pravilnika: Pravilnik o opterećenju zgrada PBAB 87 („Sl. List SFRJ", br. 11/87) i Pravilnik o tehničkim normativima za izgradnju objekata visokogradnje useizmičkim područjima (1.List SFRJ" , br. 31/81, 49/82 , 21/88 i 52/90).</p> <p>Proračune raditi za IX (deveti) stepen seizmičkog inteziteta po MCS skali. Ukoliko se projektovanje vrši po Eurocodu 8, projektno ubrzanje je 0.3-0.34g.</p> <p>Za potrebe proračuna koristiti podatke Hidrometeorološkog zavoda o klimatskim hidrološkim karakteristikama u zoni predmetne lokacije.</p> <p>Izbor fundiranja novih objekata prilagoditi zahtjevima sigurnosti, ekonomičnosti i funkcionalnosti objekata.</p>	
8	<p><b>USLOVI I MJERE ZAŠTITE</b></p>	
	<p>U odnosu na planiranu namjenu potrebno je u fazi implementacije predmetnog plana sprovesti čitav niz legislativnih, planskih, organizacionih, tehničko-tehnoških mera zaštite kako bi se predupredila eventualna zagađenja.</p> <p>Zaštita životne sredine prije svega podrazumijeva poštovanje svih propisa utvrđenih zakonskom regulativom. U tom kontekstu je, na osnovu planiranih namjena na prostoru koji je predmet ovih urbanističko tehničkih uslova, dominantno potrebno primjenjivati propozicije sljedećih zakonskih i podzakonskih akata:</p> <ul style="list-style-type: none"> <li>• Zakona o životnoj sredini („Službeni list CG", broj 48/08, 40/10 i 40/11);</li> <li>• Zakona o integrisanom sprečavanju i kontroli zagađivanja životne sredine („Službeni list</li> </ul>	

- RCG", br. 80/05);
  - Zakona o procjeni uticaja na životnu sredinu („Službeni list RCG", br. 80/05, 40/10, 73/10, 40/11 i 27/13);
  - Zakona o vodama („Službeni list CG", br 27/07);
  - Zakona o zaštiti vazduha („Službeni list CG", br. 25/10);
  - Zakona o zaštiti od buke u životnoj sredini („Službeni list CG", br. 28/11 i 1/14);
  - Zakona o upravljanju otpadom („Službeni list CG", br. 64/11);
  - Pravilnika o grančnim vrijednostima buke u životnoj sredini, načinu utvrđivanja indikatora buke i akustičkih zona i metodama ocjenjivanja štetnih efekata buke ("SL list CG", br. 60/11);
  - Uredbe o zaštiti od buke („Službeni list RCG", br. 24/95, 42/00);
  - Uredbe o projektima za koje se vrši procjena uticaja na životnu sredinu („Službeni list RCG", br. 20/07);
  - Uredbe o klasifikaciji i kategorizaciji površinskih i podzemnih voda ("Službeni list RCG", br. 27/07);
  - Pravilnika o kvalitetu i sanitarno tehničkim uslovima za ispuštanje otpadnih voda u recipijent i javnu kanalizaciju, načinu i postupku ispitivanja kvaliteta otpadnih voda, minimalnom broju ispitivanja i sadržaju izvještaja o utvrđenom kvalitete otpadnih voda ("Službeni list RCG", br. 45/08);
  - Pravilnika o emisiji zagađujućih materija u vazduh („Službeni list RCG", br. 25/01).
- Potrebno je sprovoditi sledeće smjernice / mjere zaštite životne sredine:

Opšte smjernice za zaštitu:

- obaveza je investitora da se, prilikom izrade tehničke dokumentacije za objekte koji mogu izazvati zagađenja životne sredine, obrati nadležnom organu za poslove zaštite životne sredine sa Zahtjevom o potrebi izrade Procjene uticaja na životnu sredinu u skladu sa propozicijama Zakon o procjeni uticaja na životnu sredinu i Uredbom o projektima za koje se vrši procjena uticaja na životnu sredinu;
- prije izgradnje objekata potrebno je prostor opremiti svom potrebnom komunalnom infrastrukturom kako bi se izbjegla oštećena i zagađenja osnovnih činilaca životne sredine;
- izgradnja objekata, izvođenje radova, odnosno obavljanje tehnološkog procesa, može se vršiti pod uslovom da se ne izazovu trajna oštećenja, zagađivanje ili na drugi način degradiranje životne sredine;

Smjernice za zaštitu voda:

- sve objekte je potrebno priključiti na kanalizacioni sistem, a ukoliko to iz tehničkih razloga nije moguće, za takve objekte obezbijediti izgradnju/postavljanje vodonepropusnih septičkih jama i njihovo redovno održavanje/pražnjenje od strane nadležne institucije;
- nakon ispuštanja prečišćene otpadne vode u recipijent ne smije se ni u kom slučaju narušiti kvalitet recipijenta odnosno recipijent mora ostati u okviru klase i kategorije recipijenta predviđene Uredbom o klasifikaciji i kategorizaciji površinskih i podzemnih voda i Zakonom o vodama;
- potrebno je da otpadne vode imaju kvalitet komunalne vode, odnosno otpadne vode koja se može upuštati u kanalizaciju po Pravilniku o kvalitetu i sanitarno tehničkim uslovima za ispuštanje otpadnih voda u recipijent i javnu kanalizaciju, načinu i postupku ispitivanja kvaliteta otpadnih voda, minimalnom broju ispitivanja i sadržaju izvještaja o utvrđenom kvalitete otpadnih voda. U slučaju da kvalitet otpadne vode ne ispunjava kvalitet komunalne otpadne vode potrebno je izvršiti prečišćavanje prije upuštanja u kanalizacioni sistem;
- zabranjeno je upuštanje fekalne kanalizacije u bilo koji objekat za odvođenje kišne kanalizacije kao i upuštanje kišnicu u fekalnu kanalizaciju;
- za tretman atmosferskih voda sa manipulativnih saobraćajnih površina, posebno za

parking u funkciji planiranih objekata predvidjeti separatore ulja i taložnike kako bi se spriječilo njihovo rasipanje i obezbijediti njihovo redovno održavanje od strane nadležne službe;

- vršiti kontrolu kvaliteta vode i izvora zagađivanja, zabranom i ograničavanjem unošenja u vode opasnih i štetnih materija- supstanci;

#### Smjernice za zaštitu vazduha

- unapređenjem saobraćajne mreže (proširivanje i asfaltiranje ulica, preusmjeravanje saobraćajnih tokova i iznalaženje i realizacija arhitektonskih, građevinskih i hortikulturnih rješenja između saobraćajnica i objekata) smanjiće se zagađenost ulica i zagađenost vazduha uz glavnu i druge ulice;
- obezbjeđivanjem redovnog pranja ulica ostvariće se smanjenje zagađenosti prašinom sa kolovoza;
- sa aspekta zaštite vazduha od zagađivanja potrebno je uspostaviti sistem za kontrolu kvaliteta vazduha i izvršiti popis izvora zagađenja. Projekcije budućeg stanja iziskuju potrebu monitoring integralnog zagađenja vazduha;

#### Smjernice za zaštitu zemljišta

- posebnim mjerama smanjivati rizike od zagađivanja zemljišta pri skladištenju, prevozu i pretakanju naftnih derivata ili opasnih hemikalija;
- predvidjeti preventivne i operativne mjere zaštite, reagovanja i postupke sanacije za slučaj izlivanja opasnih materija u zemljište;
- uspostaviti sistem stroge kontrole odlaganja otpada u skladu sa Zakonom o upravljanju otpadom („Sl.list CG", br. 64/11); izvršiti sanaciju svih nelegalnih deponija lociranih duž saobraćajnica, u dolinama rijeka i dr.

#### Smjernice za zaštitu od buke

Pravilnikom o graničnim vrijednostima buke u životnoj sredini, načinu utvrđivanja indikatora buke i akustičkih zona i metodama ocjenjivanja štetnih efekata buke ("SL list CG", br. 60/11) utvrđuju se, između ostalog i granične vrijednosti buke u životnoj sredini, način utvrđivanja indikatora buke i određivanja akustičkih zona u skladu sa namjenom otvorenih prostora, kao i metode ocjenjivanja štetnih efekata buke. Legilsativom su određeni najviši dopušteni nivoi buke. Buka štetna po zdravlje je svaki zvuk iznad granične vrijednosti. Zaštita od buke obuhvata mjere koje se preduzimaju u cilju:

- sprječavanja ili smanjivanja štetnih uticaja buke na zdravlje ljudi i životnu sredinu;
- utvrđivanja nivoa izloženosti buci u životnoj sredini na osnovu domaćih i međunarodno prihvaćenih standarda;
- prikupljanja podataka o nivou buke u životnoj sredini i obezbjeđivanja njihove dostupnosti javnosti;
- postizanja i očuvanja zadovoljavajućeg nivoa buke u životnoj sredini.

Zaštita od buke postiže se:

- uspostavljanjem sistema kontrole izvora buke;
- planiranjem, praćenjem, sprječavanjem i ograničavanjem upotrebe izvora buke;
- podizanjem pojaseva zaštitnog zelenila i tehničkih barijera na najugroženijim lokacijama (pojasevi uz postojeće i planirane saobraćajnice);
- izradom akustičkih karata na bazi jedinstvenih indikatora buke i metoda procjene buke u životnoj sredini;
- izradom akcionih planova kratkoročnih, srednjoročnih i dugoročnih mjera zaštite od buke u životnoj sredini.





Mjerama zaštite od buke sprječava se nastajanje buke, odnosno smanjuje postojeća buka na granične vrijednosti nivoa buke. Objekti se moraju graditi u skladu sa Rješenjem o utvrđivanju akustičkih zona na teritoriji Glavnog grada Podgorice koje je donešeno na osnovu Zakona o zaštiti od buke u životnoj sredini ("Sl list CG", br. 28/11, 1/14) i navedenog pravilnika.

#### Smjernice za zaštitu prirodnih i pejzažnih vrijednosti

Na području kojem pripada lokacija koji je predmet ovih urbanističko tehničkih uslova ne postoje

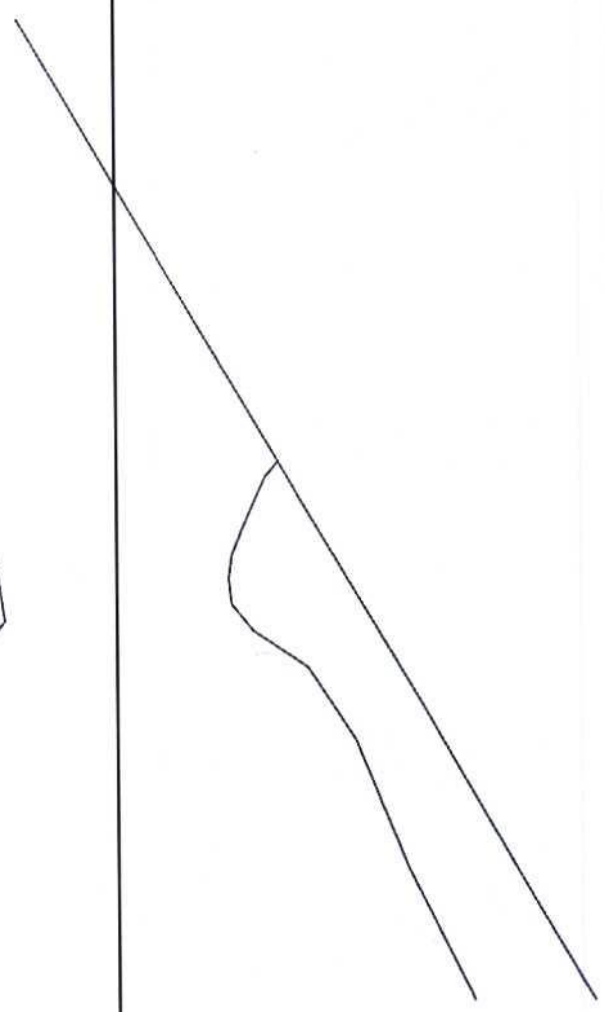
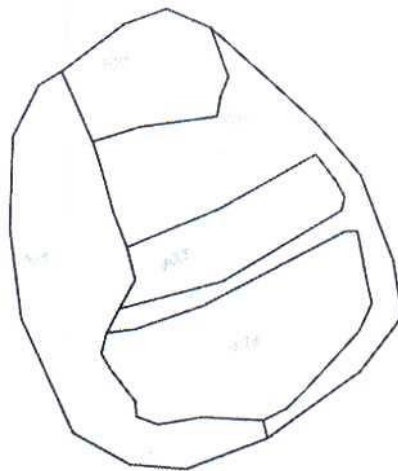

	<p>zaštićeni spomenici prirode. Takođe, nije uočeno prisustvo pojedinih zaštićenih biljnih i životinjskih vrsta. U slučaju evidentiranja zaštićenih biljnih i životinjskih vrste postupati u skladu sa Članom 80. Zakona o zaštiti prirode ("Službeni list CG", 51/08 i 21/09), kao i Rješenjem o stavljanju pod zaštitu pojedinih biljnih i životinjskih vrsta ("Službeni list RCG", 76/06). Sačuvati postojeću matricu poljoprivrednog zemljišta, u smislu očuvanja agrikulturnog pejzaža. Neophodno je očuvati postojeću matricu / formu poljoprivrednih parcela i očuvati postojeće živice / šumarke.</p>	
9	<p><b>USLOVI I MJERE ZAŠTITE NEPOKRETNIH KULTURNIH DOBARA I NJIHOVE ZAŠTIĆENE OKOLINE</b></p>	
	<p>Ukoliko se prilikom izvođenja građevinskih i zemljanih radova bilo koje vrste na području zahvata naiđe na nalazište ili nalaze arheološkog značenja, prema članu 87 i članu 88. Zakona o zaštiti kulturnih dobara (Sl. List RCG, br. 49/10, 40/11) pravno ili fizičko lice koje neposredno izvodi radove, dužno je prekinuti radove i o nalazu bez odgađanja obavijestiti Ministarstvo kulture i Upravu za zaštitu kulturnih dobara radi utvrđivanja daljeg postupka.</p>	
10	<p><b>USLOVI ZA LICA SMANJENE POKRETLJIVOSTI I LICA SA INVALIDITETOM</b></p>	
	<p>Kretanje lica sa posebnim potrebama omogućiti projektovanjem oborenih ivičnjaka na mjestu pješačkih prelaza, kao i povezivanjem rampom denivelisanih prostora, obezbjeđenjem dovoljne širine, bezbjednih nagiba i odgovarajućom obradom površina, a sve u skladu sa Pravilnikom o bližim uslovima i načinu prilagođavanja objekata za pristup i kretanje lica smanjene pokretljivosti i lica sa invaliditetom („Službeni list Crne Gore“, br.48/13 i 44/15). Rampa za savladavanje visinske razlike do 120 cm, u unutrašnjem ili spoljašnjem prostoru može imati dopušteni nagib do 1:20 (5%), a izuzetno, za visinsku razliku do 76cm, dopušteni nagib smije biti do 1:12 (8,3%).</p>	
11	<p><b>MOGUĆNOST FAZNOG GRAĐENJA OBJEKTA</b></p>	
	<p>Ukoliko se Investitor odluči za faznu realizaciju to mora biti po konstruktivnim i funkcionalnim cjelinama, što znači da svaka faza mora predstavljati arhitektonsku cjelinu. Obavezno je kroz izradu Idejnog rješenja za objekat u cjelini jasno naznačiti faze realizacije.</p>	
12	<p><b>USLOVI ZA PRIKLJUČENJE NA INFRASTRUKTURU</b></p>	
	<p><b>Uslovi priključenja na elektroenergetsku infrastrukturu</b></p> <p>Podatke o planiranim kapacitetima glavnom elektroenergetskom infrastrukturuom potrebno je preuzeti iz Prostorno urbanističkog plana Glavnog grada Podgorice, izmjene i dopune koji je u Registra planske dokumentacije koji vodi Ministarstvo prostornog planiranja i urbanizma i državne imovine.</p> <p>Tehničku dokumentaciju u dijelu elektroenergetskih instalacija potrebno je izraditi u skladu sa važećim tehničkim propisima i normativima. Prilikom izrade tehničke dokumentacije za fazu elektroenergetske infrastrukture potrebno je poštovati regulative, standarde i normative, te pribaviti saglasnost nadležnog preduzeća. Mjesto i način priključenja objekta na elektroenergetsku mrežu odrediće se nakon izrade tehničke dokumentacije stručne službe CEDIS-a.</p>	
	<p><b>Uslovi priključenja na telekomunikacionu infrastrukturu</b></p>	
	<p>Podatke o planiranim kapacitetima glavne telekomunikacione infrastrukture potrebno je preuzeti iz Prostorno urbanističkog plana Glavnog grada Podgorice, izmjene i dopune, koji je u Registra planske dokumentacije koji vodi Ministarstvo prostornog planiranja i urbanizma i državne imovine.</p> <p>Shodno članu 26 stav 2 Zakona o elektronskim komunikacijama ( Službeni list 50/08 ) investitor mora graditi pretplatničke komunikacione kablove, kablove za kablovsku distribuciju i zajednički antenski sistem. TK mrežu projektovati odnosno izvesti prema: Pravilniku o tehničkim i drugim uslovima za projektovanje, izgradnju i korišćenje elektronske komunikacione mreže, elektronske</p>	

	komunikacione infrastrukture i povezane opreme u objektima (Sl.list CG broj 41/15).
	<b>Uslovi priključenja na vodovodnu i kanalizacionu infrastrukturu</b>
	Tehničku dokumentaciju u dijelu hidrotehničkih instalacija potrebno je izraditi u skladu sa važećim tehničkim propisima, normativima, i uslovima priključenja na vodovodnu i fekalnu kanalizacionu infrastrukturu, u skladu sa aktom preduzeća "Vodovod i kanalizacija" d.o.o. koji je sastavni dio ovih uslova
	<b>Uslovi priključenja na saobraćajnu infrastrukturu</b>
	Kolski pristup ka kat. parceli koja je predmet UTU- a obezbjediti priključenjem na javni put. <b>Prostornim urbanističkim planom Podgorice predviđeno je da se, skladu sa Zakonom o putevima (član 70), planiraju zaštitni pojasevi u kojima se ne mogu graditi objekti oko javnih puteva. Širina zaštitnog pojasa zavisi od kategorije javnog puta i vrste objekata, a definisana je zakonom</b> Projektom uređenja terena obuhvatiti sve kolske i pješačke površine unutar parcele. Revizijom projekta obuhvatiti fazu saobraćaja. Detaljne podatke o saobraćajnoj infrastruktornoj mreži i smjernicama za sprovođenje plana u dijelu saobraćaja potrebno je preuzeti iz plana koji je u Registra planske dokumentacije koji vodi Ministarstvo prostornog planiranja i urbanizma i državne imovine.
	<b>OSTALI USLOVI</b>
	<i>Ovi urbanističko tehnički uslovi važe dok je na snazi planski dokument na osnovu kojih su izdati. Napomena: Za predmetnu urbanističku parcelu mjerodavne su smjernice u okviru iz <b>Prostorno urbanističkog plana Glavnog grada Podgorice, izmjene i dopune</b>, koji je na dan izrade <b>UTU-a evidentiran</b> u Registru planskih dokumenata u skladu sa članom 20 Zakona o uređenju prostora („Službeni list Crne Gore, broj 19/2025 od 04.03.2025”), koji vodi Ministarstvo prostornog planiranja, urbanizma i državne imovine.</i>
	<b>OSNOVNI PODACI O PRIRODNIM KARAKTERISTIKAMA PODGORICE</b>
	<u>Topografija prostora</u> Podgorica se nalazi na sjevernom dijelu Zetske ravnice, u kontaktnoj zoni sa brdsko-planinskim zaleđem. Njen geografski lokalitet je određen sa 42°26' sjeverne geografske širine i 19°16' istočne geografske dužine. Područje u zahvatu DUP-a je na kotica 10-30 mnv, dok je prostor namjenjen za izgradnju na koti cca 14-27 mnv. Ova visinska razlika se prostire na površini od 373,34 ha, tako da je u najvećem dijelu ovo ravno tereno pogodan za izgradnju. <u>Inženjersko geološke karakteristike</u> Geološku građu terena čine šljunkovii pjeskovi neravnomjernog granulometrijskog sastava i promjenljivog stepena vezivosti. Nekad su to posve nevezani sedimenti, a nekad pravi konglomerati, praktično nestišljivi, koji se drže u vertikalnim odsjecima i u podkapinama i svodovima. Navedene litološke strukture karakteriše dobra vodopropustljivost, a dubina izdani podzemne vode svuda je veća od 4 m od nivoa terena. Nosivost terena kreće se od 300-500 kN/m <sup>2</sup> za I kategoriju. Zbog neizrađenih nagiba čitav prostor terase spada u kategoriju stabilnih terena. <u>Stepen seizmičkog intenziteta</u> Sa makroseizmičkog stanovišta Podgorica se nalazi u okviru prostora sa vrlo izraženom seizmičkom aktivnošću. Prema seizmološkoj karti gradsko područje je obuhvaćeno sa 8° MCS skale, kao maksimalnog intenziteta očekivanog zemljotresa za povratni period od 100 godina, sa vjerovatnoćom pojave 63%. Seizmički hazard za ovaj prostor odnosi se na dva

	<p>karakteristična modela terena konglomeratisane terase, tj. za model C1 gdje je debljina sedimenata površinskog sloja (do podine) manja od 35 m, i model C2 gdje je ta debljina veća od 35 m.</p> <p>Dobijeni parametri su sljedeći:</p> <p>koeficijent seizmičnosti Ks 0,079 - 0,090  koeficijent dinamičnosti Kd 1,00 &gt;Kd &gt; 0,47  ubrzanje tla Qmax(q) 0,288 - 0,360  intenzitet u (MCS) 9° MCS</p> <p><u>Hidrološke karakteristike</u>  Podzemna voda je niska i iznosi 16-20 m ispod nivoa terena.</p> <p><u>Klimatske karakteristike</u>  Urbano područje Podgorice karakteriše slabije modifikovan maritimni uticaj Jadranskog mora. Specifične mikroklimatske karakteristike su u području grada, gdje je znatno veći antropogeni uticaj industrije na aerozagađenje, kao i ukupne urbane morfologije na vazдушna strujanja, vlažnost, osunčanje, toplotno zračenje i dr.</p> <p><u>Temperatura vazduha</u>  U Podgorici je registrovana srednja godišnja temperatura od 15,5° C. Prosječno najhladniji mjesec je januar sa 5° C, a najtopliji jul sa 26,7° C.</p> <p><u>Osunčanje, oblačnost i padavine</u>  Srednja godišnja suma osunčanja iznosi 2.456 časova. Najsunčaniji mjesec je jul sa 344,1, a najkraće osunčanje ima decembar sa 93,0 časova.</p> <p>Učestalost vjetrova i tišina izražena je u promilima, pri čemu je ukupan zbir vjetrova iz svih pravaca i tišina uzet kao 1000 ‰. Najveću učestalost javljanja ima sjeverni vjetar sa 227 ‰, a najmanju istočni sa 6 ‰. Sjeverni vjetar se najčešće javlja ljeti, a najrjeđe u proljeće.</p> <p><u>Ocjena sa aspekta prirodnih uslova</u>  Sa aspekta prirodnih uslova, ovo područje ima niz povoljnosti za izgradnju i urbanizaciju. Ravan teren, nizak nivo podzemnih voda kao i dobra stabilnost terena su karakteristike koje idu u prilog gradnje. Klimatski uslovi su, kao i na cijeloj teritoriji grada, povoljni za gradnju tokom cijele godine. Pri izgradnji, odnosno planiranju objekata treba voditi računa o nepovoljnim uslovima vjetra, sunca i kiše.</p>	
	<p><b>URBANISTIČKI PARAMETRI ZA PROSTOR U ZAHVATU URBANISTIČKE PARCELE</b></p>	
	<p><b>DOSTAVLJENO:</b> Podnosiocu zahtjeva, u spise predmeta i arhivi.  Na osnovu člana 143.stav 3. Zakona uređenju prostora („Službeni list Crne Gore, broj 19/2025 od 04.03.2025.), a uvezi sa 74. Zakona o planiranju prostora i izgradnji objekata („Službeni list CG“, br.64/17, 86/18, 63/18, 11/19, 82/20, 86/22 i 04/23) stav 9 i 10 izdati urbanističko-tehnički uslovi se dostavljaju nadležnom inspekcijском organu u roku od tri dana od dana izdavanja i objavljuju na internet stranici u roku od jednog dana od dana izdavanja.</p>	
	<p><b>OBRADIVAČ URBANISTIČKO-TEHNIČKIH USLOVA</b>    <b>Arh. Beti Radović, dipl.ing.</b></p> <p><b>Graf.prilozi:</b>  <b>Vlatko Mijatović, tehn.</b>  </p>	  <b>Arh. Beti Radović, dipl. Ing.</b>
	<p><b>PRILOZI</b></p>	
	<ul style="list-style-type: none"> <li>- Izvodi iz grafičkih priloga PUP-a Glavnog grada Podgorica.</li> <li>- Uslovi „Vodovod i kanalizacija“ d.o.o.</li> <li>- List nepokretnosti</li> <li>- Kopija plana</li> </ul>	

Crna Gora  
Glavni Grad Podgorica  
**Sekretarijat za planiranje prostora i  
održivi razvoj**

Broj: 08-332/26-356  
Podgorica, 26.03.2026.godine



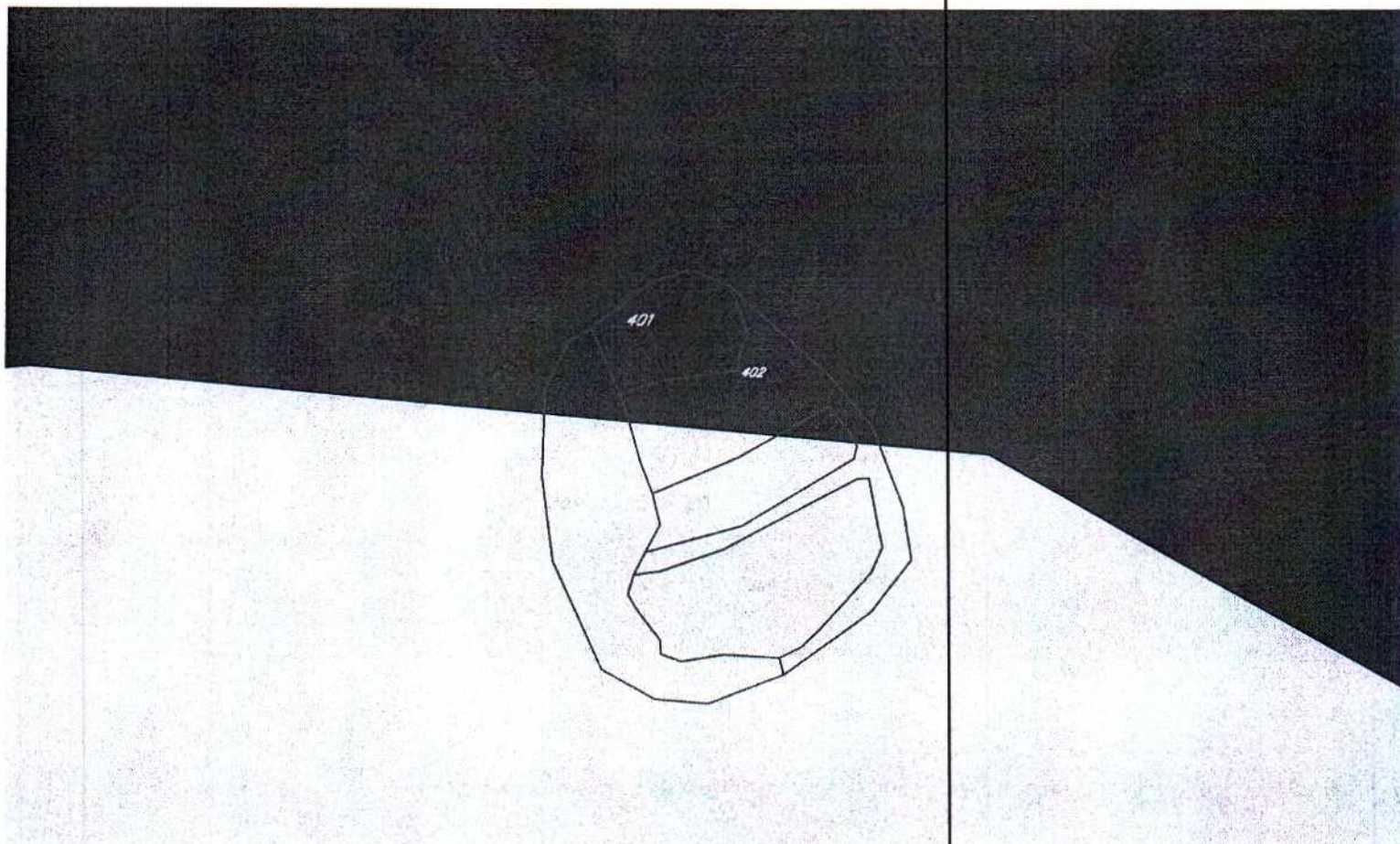
GRAFIČKI PRILOG –Geodetska podloga

Izvod iz PUP-a u Podgorici  
Za katastarske parcele 401,402,403,404,405 KO Liješnje

01

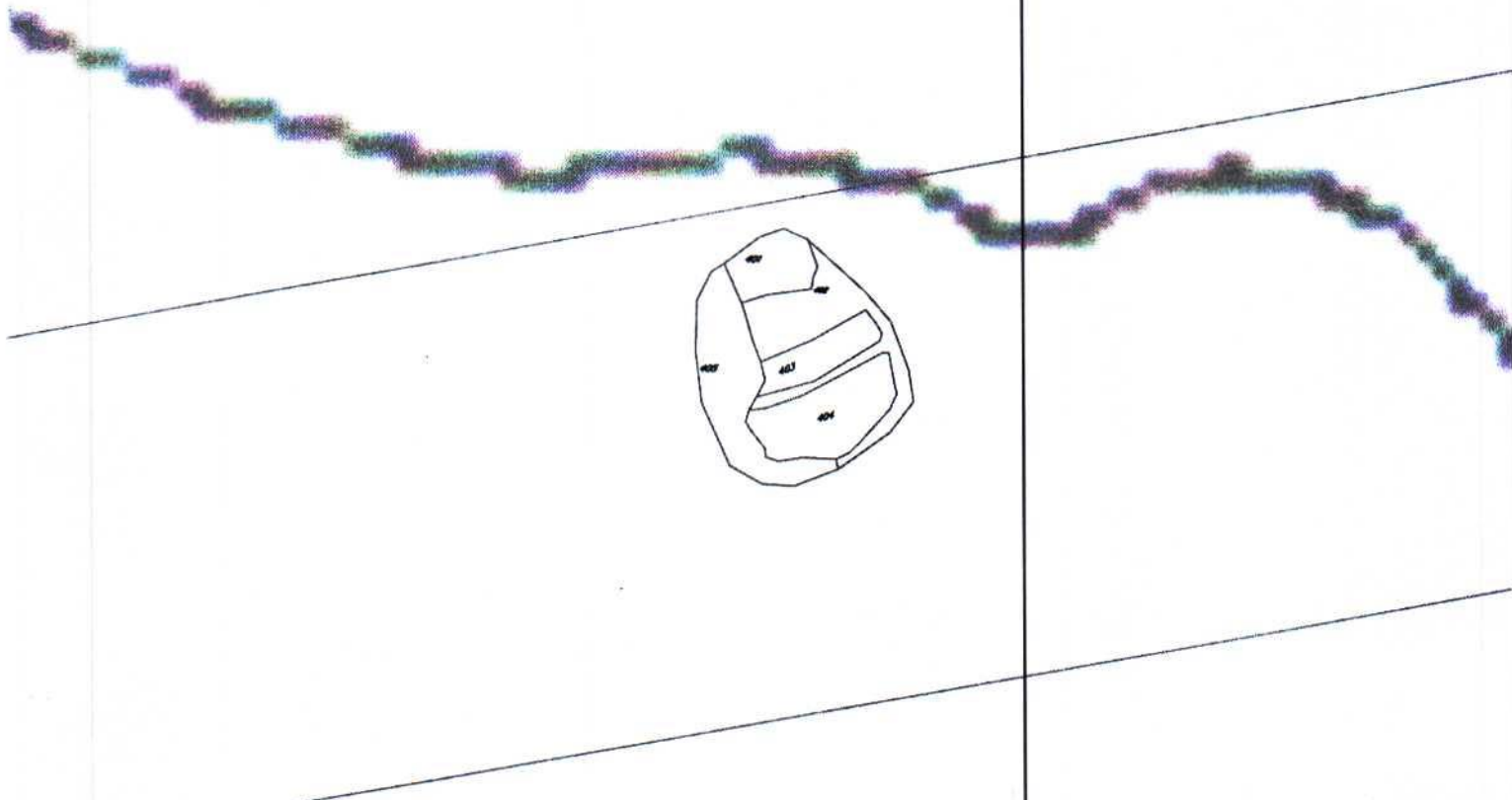

Crna Gora  
Glavni Grad Podgorica  
**Sekretarijat za planiranje prostora i  
održivi razvoj**

Broj: 08-332/26-356  
Podgorica, 26.03.2026.godine



**VEĆI DIO LOKACIJE N-NASELJA  
MANJI DIO LOKACIJE Š-ŠUME**

GRAFIČKI PRILOG –Plan namjene površina opšte kategorije	
Izvod iz PUP-a u Podgorici Za katastarske parcele 401,402,403,404,405 KO Liješnje	02



## Zaštitna područja vodoizvorišta



### Zona 3-

Zona nadzora (šira zona zaštite);

U III zoni zaštite zabranjeno je obavljanje aktivnosti kojima se mogu zagaditi vode izvorišta, naročito privredne i druge aktivnosti kojima se narušava prirodni režim prihranjivanja podzemnih voda izvorišta, ukoliko se posebnim mjerama ne osigura vještačko prihranjivanje u količini dovoljnoj za nadoknađivanje izgubljene količine; ispuštanje neprečišćenih otpadnih voda; odlaganje otpada, osim odlaganja na sanitarnu deponiju; - građenje saobraćajnica bez sistema kontrolisanog odvođenja i prečišćavanja atmosferskih voda; izgradnja industrijskih i drugih objekata čije otpadne vode i druge otpadne materije iz tehnološkog procesa proizvodnje mogu zagaditi izvorište; skladištenje nafte i naftnih derivata; skladištenje radioaktivnih i hemijskih materija; izgradnja groblja, odnosno proširenje postojećeg; - druge aktivnosti za koje se utvrdi da mogu imati negativne posljedice na karstno izvorište.

GRAFICKI PRILOG –Smjernice i režimi za zaštitu životne sredine i kulturne i prirodne baštine

Izvod iz PUP-a u Podgorici  
Za katastarske parcele 401,402,403,404,405 KO Liješnje

03

Crna Gora  
Glavni Grad Podgorica  
**Sekretarijat za planiranje prostora i  
održivi razvoj**

Broj: 08-332/26-356  
Podgorica, 26.03.2026.godine



GRAFIČKI PRILOG –Režimi uredjenja prostora

Izvod iz PUP-a u Podgorici  
Za katastarske parcele 401,402,403,404,405 KO Liješnje

04



UPRAVA ZA NEKRETNINE

CRNA GORA

PODRUČNA JEDINICA  
PODGORICA

Broj: 101-919-10350/2026

Datum: 19.02.2026.

KO: LIJEŠNJE

Na osnovu člana 173 Zakona o državnom premjeru i katastru nepokretnosti ("Sl. list RCG" br. 29/07, "Sl. list CG" br. 73/10, 032/11, 040/11, 043/15, 037/17 i 17/18), postupajući po zahtjevu 101-917/26-1529, , za potrebe izdaje se

## LIST NEPOKRETNOSTI 3957 - IZVOD

Podaci o parcelama									
Broj	Podbroj	Broj zgrade	Plan Skica	Datum upisa	Potes ili ulica i kućni broj	Način korišćenja Osnov sticanja	Bon. klasa	Površina m <sup>2</sup>	Prihod
401			004 037		JANKOV KRŠ	Njiva 6. klase NASLJEĐE		275	1.40
402			004 037		JANKOV KRŠ	Livada 6. klase NASLJEĐE		680	2.04
403			004 037		JANKOV KRŠ	Njiva 6. klase NASLJEĐE		270	1.38
404			004 037		JANKOV KRŠ	Njiva 6. klase NASLJEĐE		590	3.01
405			004 037		JANKOV KRŠ	Pašnjak 6. klase NASLJEĐE		690	0.34
								2505	8.17

Podaci o vlasniku ili nosiocu			
Matični broj - ID broj	Naziv nosioca prava - adresa i mjesto	Osnov prava	Obim prava
[REDACTED]	PEJOVIĆ VLADIMIR SLAVKO [REDACTED]	Svojina	1/1

Ne postoje tereti i ograničenja.

Naplata takse je oslobođena na osnovu člana 17 Zakona o administrativnim taksama ("Sl. list CG, br. 18/19). Naplata naknade oslobođena je na osnovu člana 174 Zakona o državnom premjeru i katastru nepokretnosti ("Sl. list RCG" br. 29/07, "Sl. list CG" br. 73/10, 032/11, 040/11, 043/15, 037/17 i 17/18).

Ovlašćeno lice:



Datum i vrijeme: 19.02.2026. 12:32:41

1 / 1

CRNA GORA  
UPRAVA ZA NEKRETNINE  
PODRUČNA JEDINICA, PODGORICA  
Broj: 101-917/26-1529  
Datum: 20.02.2026.



Katastarska opština: LJESNJE  
Broj lista nepokretnosti: 3957  
Broj plana: 4  
Parcele: 401, 402, 403, 404, 405

# KOPIJA PLANA

Razmjera 1: 2500

