



Crna Gora  
Glavni Grad Podgorica  
**Sekretarijat za planiranje prostora  
i održivi razvoj**

broj: 08-332/24-1551-3  
Podgorica, 17.01.2025. godine

Ul. Vuka Karadžića br.41  
81000 Podgorica, Crna Gora  
Telefon: 020/ 625-637, 625-647  
Faks: 020/ 625-680  
e-mail:  
[sekretarijat.planiranje.uredjenje@podgorica.me](mailto:sekretarijat.planiranje.uredjenje@podgorica.me)

**Sekretarijat za planiranje prostora i održivi razvoj Glavnog grada**, na osnovu člana 74 Zakona o planiranju prostora i izgradnji objekata ("Službeni list Crne Gore", br. 064/17 od 06.10.2017., 044/18 od 06.07.2018., 063/18 od 28.09.2018., 011/19 od 19.02.2019., 082/20 od 06.08.2020. i 086/22 od 03.08.2022., 004/23 od 13.01.2023.), Uredbe o povjeravanju dijela poslova, Ministarstva prostornog planiranja, urbanizma i državne imovine, jedinicama lokalne samouprave ("Službeni list Crne Gore", br. 012/24 od 15.02.2024., 073/24 od 31.07.2024., 128/24 od 31.12.2024.), Rješenja Ministarstva prostornog planiranja, urbanizma i državne imovine broj UPII 06-042/24-1773/2 od 26.12.2024. godine, Detaljnog urbanističkog plana „Zagorič 1 – dio zone A“ u Podgorici („Službeni list Crne Gore – opštinski propisi", broj 24/13), na zahtjev **Vučelić Milorada**, **izdaje**

#### **URBANISTIČKO TEHNIČKE USLOVE za izradu tehničke dokumentacije**

#### **ZA IZGRADNJU OBJEKTA NA URBANISTIČKOJ PARCELI 34, U ZAHVATU DETALJNOG URBANISTIČKOG PLANA "ZAGORIČ 1 – DIO ZONE A" U PODGORICI**

##### **Napomena:**

**ZA PREDMETNU URBANISTIČKU PARCELU je Odlukom o izradi izmjena i dopuna Prostorno urbanističkog plana Glavnog grada Podgorice („Službeni list Crne Gore", br. 032/18 od 11.05.2018., 057/18 od 10.08.2018., 039/19 od 12.07.2019., 017/20 od 17.03.2020., 103/20 od 19.10.2020., 133/22 od 06.12.2022.) u članu 3a, navedeno između ostalog sljedeće:**

**„Zabranjuje se građenje u zahvatu:**

...

- **Detaljnog urbanističkog plana „Zagorič 1 – dio Zone A“ – Izmjene i dopune („Službeni list CG – Opštinski propisi", broj 24/13) na UP28, UP30, UP32, UP34, UP35, UP36, UP38, UP39, UP40, UP41 i UP42 i za saobraćajnice „Ul. Nova 8" i „Ul. Nova 9";...**

<b>1</b>	<b>PODNOŠILAC ZAHTEVA</b>	<b>VUČELIĆ MILORAD</b>
<b>2</b>	<b>POSTOJEĆE STANJE</b>	
	Uvidom u list nepokretnosti broj 411, konstatovano je sljedeće:  Površina katastarske parcele broj 2123/1 KO Podgorica II, iznosi 3340,00m <sup>2</sup> ; Površina katastarske parcele broj 2124 KO Podgorica II, iznosi 3048,00m <sup>2</sup> .  ▪ Podaci o teretima i ograničenjima: Ne postoje tereti i ograničenja.	

	<p>Nosioc prava</p> <ul style="list-style-type: none"> <li>▪ Vučelić Milan Milorad, svojina 1/1.</li> </ul> <p>List nepokretnosti broj 411 i kopija plana izdata od strane Uprave za nekretnine, Područna jedinica Podgorica, su sastavni dio ovih urbanističko tehničkih uslova.</p>
<b>3</b>	<b>PLANIRANO STANJE</b>
3.1.	<b>Namjena parcele/objekta</b>
	<p>Planirana namjena urbanističke parcele je <b>POVRŠINE ZA VIŠEPORODIČNO STANOVANJE (VPS)</b></p> <ul style="list-style-type: none"> <li>▪ Namjena objekta je stanovanje na spratnim etažama i poslovanje u prizemlju. Ukoliko se investitor odluči daje se mogućnost da prizemna etaža bude sa namjenom stanovanje.</li> <li>▪ Namjena podzemne etaže (može se predvidjeti i više podrumskih etaža) je garaža i tehnički sistemi objekta.</li> </ul>
3.2.	<b>Pravila parcelacije – Urbanistička parcela</b>
	<p>Granice urbanističkih parcela definisane su koordinatama prelomnih tačaka. Spisak koordinata prelomnih tačaka parcela je dat na grafičkom prilogu.</p> <p>Urbanističke parcele date u grafičkim priložima mogu se udruživati ukoliko je to zahtjev investitora. U tom slučaju se građevinske linije između parcela mogu povezivati uz poštovanje odstojanja prema javnim površinama.</p> <p><i>Površina urbanističke parcele 34 iznosi 766,90m<sup>2</sup>.</i></p> <p><i>Precizan podatak, o učešću površine katastarskih parcela u površini urbanističke parcele, biće definisan Elaboratom parcelacije po planskom dokumentu, koji izrađuje preduzeće ovlašćeno za geodetske poslove, nakon čega je Elaborat neophodno ovjeriti u Upravi za katastar i državnu imovinu - Područna jedinica Podgorica.</i></p>
3.3.	<b>Građevinska linija</b>
	<ul style="list-style-type: none"> <li>▪ Građevinske linije su prikazane grafički sa numeričkim podacima i opisno.</li> <li>▪ Podrumske etaže mogu se graditi i van zadatih građevinskih linija a u granicama urbanističke parcele.</li> </ul>
<b>4</b>	<b>USLOVI I MJERE ZA ZAŠTITU OD ZEMLJOTRESA PRIRODNIH I TEHNIČKO TEHNOLOŠKIH NESREĆA</b>
	<p><b>Mjere zaštite od elementarnih i drugih nepogoda</b></p> <p>Mjere zaštite od elementarnih nepogoda podrazumijevaju preventivne mjere kojima se sprečava ili ublažava dejstvo elementarnih nepogoda:</p> <ul style="list-style-type: none"> <li>▪ Prirodne nepogode (zemljotres, požari, klizanje tla, vjetrovi);</li> <li>▪ Nepogode izazvane djelovanjem čovjeka (havarije industrijskih postrojenja, požari velikih razmjera, eksplozije i dr.);</li> <li>▪ Drugi oblik opšte opasnosti (tehničko-tehnološke i medicinske katastrofe, kontaminacija, pucanje brana i dr.).</li> </ul> <p><b>Uslovi i mjere zaštite od zemljotresa</b></p> <p>U cilju zaštite od zemljotresa, postupiti u skladu sa odredbama Pravilnika o tehničkim normativima za izgradnju objekata u seizmičkim područjima (Službeni list SFRJ br.52/90).</p> <p>Sve proračune seizmičke stabilnosti zasnivati na posebno izrađenim podacima mikroseizmičke reonizacije, a objekte od zajedničkog značaja računati za 1 stepen više od seizmičkog kompleksa.</p> <p>Objekte koji ne spadaju u visokogradnju realizovati u skladu sa Pravilnikom o tehničkim propisima za građenje u seizmičkim područjima (Sl.list SFRJ br.39/64).</p>

	<p><b>Zaštita od požara</b></p> <p>Preventivna mjera zaštite od požara je postavljanje objekata na što većem mogućem međusobnom rastojanju kako bi se sprečilo prenošenje požara.</p> <p>Takođe, obavezno je planirati i obezbijediti prilaz vatrogasnih vozila svakom objektu.</p> <p>Svi objekti moraju biti pokriveni spoljnom hidrantskom mrežom regulisanom na nivou kompleksa u skladu sa Pravilnikom o tehničkim normativima za hidrantsku mrežu i gašenje požara (Sl.list SFRJ broj 30/91).</p> <p>Na nivou ovog plana rešenjem saobraćajnica ostvarena je dostupnost do svih mjesta moguće intervencije vatrogasaca.</p>
<b>5</b>	<p><b>USLOVI I MJERE ZAŠTITE ŽIVOTNE SREDINE</b></p> <p>Prilikom odabira prostornog modela plana poštovan je princip maksimalnog očuvanja životne sredine. U tom smislu, dati planski kapaciteti istovremeno predstavljaju i akt očuvanja prirodne sredine.</p> <p><b>Smjernice za preduzimanje mjera zaštite</b></p> <ul style="list-style-type: none"> <li>▪ Zaštititi vodu, zemljište i vazduh svakog zagađenja uvođenjem adekvatne infrastrukture;</li> <li>▪ Isključiti sve aktivnosti koje mogu ugroziti životnu sredinu;</li> <li>▪ <b>spровоđenje procedure odlučivanja o potrebi procjene uticaja na životnu sredinu za objekte u zahvatu planskog dokumenta uskladiti sa odredbama Zakona o procjeni uticaja na životnu sredinu.</b></li> </ul> <p>Prilikom realizacije planskog dokumenta, obavezna je primjena odredaba Zakona o upravljanju otpadom (Sl. list CG" broj 64/11).</p>
<b>6</b>	<p><b>USLOVI ZA PEJZAŽNO OBLIKOVANJE</b></p> <p><b>Zelenilo višeporodičnih stambenih objekata</b></p> <p>U skladu sa prostornim uslovima, organizuje se na principu otvorenih zelenih površina sa popločanim površinama (staze, platoi za odmor, dječija igrališta). Osnovne funkcije ovog tipa zelenila su dekorativno-estetska i kompoziciono-regulaciona, a koristi se i kao mjesto za kraći odmor stanovnika i igru djece.</p> <p>Za novoplanirane objekte, površina nezastrih, ozelenjenih površina mora da iznosi najmanje 40% površine parcele.</p> <p>Smjernice za uređenje:</p> <ul style="list-style-type: none"> <li>▪ zelenilo treba da bude reprezentativno, sadnju vršiti u manjim grupama (drvenasto-žbunasti zasadi) i u vidu solitera u kombinaciji sa parternim zasadima</li> <li>▪ prilikom izbora biljnog materijala i njihovog komponovnja voditi računa o vizurama, spratnosti i arhitekturi objekata</li> <li>▪ formirati kvalitetne travnjake otporne na sušu i gaženje</li> <li>▪ duž parking prostora formirati drvorede u skladu sa smjernicama datim za ovu kategoriju zelenila</li> <li>▪ maksimalno očuvati postojeće visoko zelenilo</li> <li>▪ predvidjeti manje platoe duž trotoara i staza kao mjesta za odmor i okupljanje</li> <li>▪ za zastore koristiti savremene materijale usklađene sa ambijentalnim karakteristikama</li> <li>▪ predvidjeti vodenu površinu (fontanu, česmu) i/ili skulpturu</li> <li>▪ duž trotoara, staza i platoa postaviti funkcionalan urbani mobilijar (klupe, kante za smeće i dr.) savremenog dizajna</li> <li>▪ projektovati sistem za zalivanje.</li> </ul>
<b>7</b>	<p><b>USLOVI I MJERE ZAŠTITE NEPOKRETNIH KULTURNIH DOBARA I NJIHOVE ZAŠTIĆENE OKOLINE</b></p> <p>Ukoliko se prilikom izvođenja radova naiđe na arheološke ostatke, sve radove treba obustaviti i o tome obavijestiti Upravu za zaštitu kulturnih dobara kako bi se preduzele mjere za njihovu zaštitu a u skladu sa odredbama Zakona o zaštiti kulturnih dobara (Sl.list RCG 49/10) član 87 i 88 kojima se utvrđuje postupak koji se odnosi na slučajna otkrića - nalaze od arheološkog značaja.</p>

<b>8</b>	<b>USLOVI ZA LICA SMANJENE POKRETLJIVOSTI I LICA SA INVALIDITETOM</b>
	Pri projektovanju i realizaciji neophodnog broja parking mjesta obezbijediti i određen broj mjesta za lica smanjene pokretljivosti, Dimenzija jednog parking mjesta rezervisanog za vozila hendikepiranih je 3.5x5.0 m. Takođe, prilikom projektovanja vertikalnih komunikacija mora se voditi računa o potrebama savladavanja većih visinskih razlika invalidskim kolicima, te za stare, bolesne i osobe sa štapom ili štakama. Ako u garaži ima više liftova, barem jedan mora ispunjavati zahtjeve za invalidna lica i on mora biti označen propisanim znakom.
<b>9</b>	<b>USLOVI ZA PRIKLJUČENJE NA INFRASTRUKTURU</b>
<b>9.1.</b>	<b>Uslovi priključenja na elektroenergetsku infrastrukturu</b>
	<p>Elektroenergetske instalacije objekata projektovati odnosno izvesti prema:</p> <ul style="list-style-type: none"> <li>▪ Pravilniku o tehničkim normativima za elektroinstalacije niskog napona ("Sl. list SRJ", broj 28/95);</li> <li>▪ Pravilniku o tehničkim normativima za zaštitu objekata od atmosferskog pražnjenja ("Sl. list SRJ", broj 11/96);</li> <li>▪ Jugoslovenskim standardima - Električne instalacije u zgradama; Zahtjevi za bezbjednost JUS NB2741, JUSNB2743 JUSNB2752,</li> </ul> <p>kao i svim drugim važećim pravilnicima i standardima za ovu vrstu objekata.</p> <p>Pri izradi projekta poštovati Tehničke preporuke EPCG (koje su dostupne na sajtu EPCG):</p> <ul style="list-style-type: none"> <li>▪ Tehnička preporuka za priključenje potrošača na niskonaponsku mrežu TP-2 (dopunjeno izdanje);</li> <li>▪ Tehnička preporuka – Tipizacija mjernih mjesta.</li> </ul> <p>Mjesto i način priključenja objekta na elektroenergetsku mrežu odrediće, nakon izrade projektne dokumentacije, stručne službe CEDIS-a.</p> <p>Detaljne podatke o snabdjevenosti planiranih kapaciteta u zahvatu planskog dokumenta elektroenergetskom infrastrukturuom potrebno je preuzeti iz tekstualnog i grafičkog dijela Detaljnog urbanističkog plana "Zagorič 1 – dio zone A".</p>
<b>9.2.</b>	<b>Uslovi priključenja na vodovodnu i kanalizacionu infrastrukturu</b>
	Instalacije vodovoda i kanalizacije, projektovati u svemu prema važećim propisima i normativima i Tehničkim uslovima priključenja na gradski vodovod i kanalizaciju izdatim od strane "Vodovod i kanalizacija" doo Podgorica, koji su sastavni dio ovih UTU-a.
<b>9.3.</b>	<b>Uslovi priključenja na saobraćajnu infrastrukturu</b>
	<i>Prikazano na grafičkom prilogu 4 ovih UTU-a.</i>
<b>9.4.</b>	<b>Uslovi priključenja na telekomunikacionu infrastrukturu</b>
	<ul style="list-style-type: none"> <li>▪ Propisi u skladu sa kojima se obavlja izrada tehničke dokumentacije nalaze se na sajtu <a href="http://www.ekip.me/regulativa">http://www.ekip.me/regulativa</a>;</li> <li>▪ Podaci o postojećem stanju elektronske komunikacione infrastrukture nalaze se na sajtu <a href="http://ekinfrastruktura.ekip.me/ekip.me">http://ekinfrastruktura.ekip.me/ekip.me</a>;</li> <li>▪ Pristup georeferenciranoj bazi podataka elektronske komunikacione infrastrukture moguć je preko web portala <a href="http://ekinfrastruktura.ekip.me/ekip/login.jsp">http://ekinfrastruktura.ekip.me/ekip/login.jsp</a>.</li> </ul>
<b>10</b>	<b>POTREBA IZRADE GEODETSKIH, GEOLOŠKIH (GEOTEHNIČKIH, INŽENJERSKO-GEOLOŠKIH, HIDROGEOLOŠKIH, GEOMEHANIČKIH I SEIZMIČKIH) PODLOGA, KAO I VRŠENJA GEOTEHNIČKIH ISTRAŽNIH RADOVA I DRUGIH ISPITIVANJA</b>
	Prije izrade tehničke dokumentacije, shodno članu 7 Zakona o geološkim istraživanjima "Sl. list RCG", br. 28/93, 27/94, 42/94, 26/07, 38/11), provjeriti potrebu izrade Projekta geoloških istraživanja tla za predmetnu lokaciju i Elaborata o rezultatima izvršenih geoloških istraživanja.

<b>11</b>	<b>URBANISTIČKI PARAMETRI</b>	
	<b>Oznaka urbanističke parcele</b>	<b>UP 34</b>
	<b>Površina urbanističke parcele</b>	<b>766,90m<sup>2</sup></b>
	<b>Maksimalni indeks zauzetosti</b>	<b>0,40</b>
	<b>Maksimalni indeks izgrađenosti</b>	<b>2,00</b>
	<b>Max površina prizemlja</b>	<b>307,00m<sup>2</sup></b>
	<b>Max bruto građevinska površina</b>	<b>1.535,00m<sup>2</sup></b>
	<b>Maksimalna spratnost objekta</b>	<b>P+3+Pk</b>
	<b>Broj nadzemnih etaža</b>	<b>5</b>
	<b>Uslovi za parkiranje i garažiranje vozila</b>	
	Parkiranje treba riješiti u okviru sopstvene urbanističke parcele u funkciji planiranih namjena, a shodno normativima preuzetih iz Izmjena i dopuna GUP-a Podgorice za prostor DUP-a "Zagorič 1 – dio zone A" (decembar 2008 god.):	
	<b>Namjena objekta</b>	<b>Broj parking mjesta</b>
	Planirano stanovanje	1,1 PM / stanu
	Djelatnosti	1PM na 50m <sup>2</sup> BRGP
<b>12</b>	<b>SMJERNICE ZA IZDAVANJE URBANISTIČKO TEHNIČKIH USLOVA</b>	
	<b>PLANIRANI OBJEKTI - Višeporodično stanovanje</b>	
	Spratnost nadzemnih etaža objekta je data u grafičkim priložima i tabelarno. Daje se mogućnost izgradnje podzemne etaže.	
	<ul style="list-style-type: none"> <li>▪ Kota prizemlja (kada je prizemlje sa namjenom poslovanje) dozvoljena je do 0.20 m iznad kote konačno uređenog i nivelisanog terena oko objekta.</li> <li>▪ Na nivou prizemne etaže (kada je prizemlje sa namjenom poslovanje) preporuka je projektovanje natkrivenih prolaza duž gabarita objekta i prolaza (portuna) koji će omogućiti nesmetanu komunikaciju.</li> <li>▪ Kota prizemlja (kada je prizemlje sa namjenom stanovanje) dozvoljena je do 1.00 m iznad kote konačno uređenog i nivelisanog terena oko objekta.</li> <li>▪ Najveća visina etaže mjerena između gornjih kota međуетажnih konstrukcija iznosi: <ul style="list-style-type: none"> <li>▪ za garaže i tehničke prostorije do 3,00m;</li> <li>▪ za stambene etaže do 3,50m;</li> <li>▪ za poslovne etaže do 4,50m;</li> <li>▪ za osiguranje prolaza za pristup interventnih i dostavnih vozila, najveća visina prizemne etaže na mjestu prolaza iznosi 4,50m.</li> </ul> </li> <li>▪ Krovove raditi kose dvovodne ili viševodne, ili ravne.</li> <li>▪ Najniža svijetla visina potkrovlja ne smije biti veća od 1,20m na mjestu gdje se građevinska linija potkrovlja i spratova poklapaju.</li> <li>▪ Tavan se ne može koristiti u svrhu stanovanja.</li> </ul>	
	Izgradnja erkera (ispusta, balkona, terasa...) dozvoljena je na etažama iznad prizemne i njihova površina ulazi u BGP. Erkeri mogu prelaziti zadatu građevinsku liniju ali ne i granicu urbanističke parcele.	
	<ul style="list-style-type: none"> <li>▪ Parkiranje obezbijediti u podzemnoj garaži i na otvorenom parking prostoru u okviru urbanističke parcele.</li> </ul>	
	Prilikom projektovanja obavezno je predvidjeti pristup licima sa smanjenom pokretljivošću u sve objekte i djelove objekata koji svojom funkcijom podrazumijevaju javni pristup. Rampa za savladavanje visinske razlike do 120cm, u unutrašnjem ili spoljašnjem prostoru može imati dopušteni nagib do 1:20(5%), a izuzetno, za visinsku razliku do 76cm, dopušteni nagib smije biti do 1:12(8,3%).	

<b>13</b>	<b>Uslovi za unapređenje energetske efikasnosti</b>
	<p><b>Mjere zaštite korišćenjem alternativnih izvora energije</b></p> <p>U cilju racionalizacije potrošnje energije i sve izraženijih zahtjeva za zaštitom čovjekove okoline predlažu se dvije osnovne mjere: štednja i korišćenje alternativnih izvora energije.</p> <p>Osnovna mjera štednje je poboljšanje toplotne izolacije prostorija, koja ne dozvoljava pregrevanje dok u zimskom zadržava toplotu. Osim odgovarajuće termoizolacije potrebno je voditi računa o adekvatnoj veličini otvora vodeći računa o mikroklimatskim uslovima ovog podneblja.</p> <p>Energetske potrebe u ovom području mogu se podmiriti iz nekonvencijalnih primarnih izvora, kao što su energija vode i energija direktnog sunčevog zračenja. Treba težiti da se primjenjuju one energetske transformacije gdje nema izgaranja ni proizvodnje ugljendioksida.</p>

<b>14</b>	<b>OSTALI USLOVI</b>
	<p>Privredno društvo koje izrađuje tehničku dokumentaciju i koje ispunjava uslove utvrđene Zakonom o planiranju prostora i izgradnji objekata ("Službeni list Crne Gore", br. 087/18 od 31.12.2018., 028/19 od 23.05.2019., 075/19 od 30.12.2019., 116/20 od 04.12.2020., 141/21 od 30.12.2021., 151/22 od 30.12.2022., 004/23 od 13.01.2023.), obavezno je tehničku dokumentaciju uraditi u skladu sa izdatim urbanističko-tehničkim uslovima i Zakonom o planiranju prostora i izgradnji objekata ("Službeni list Crne Gore", br. 087/18 od 31.12.2018., 028/19 od 23.05.2019., 075/19 od 30.12.2019., 116/20 od 04.12.2020., 141/21 od 30.12.2021., 151/22 od 30.12.2022., 004/23 od 13.01.2023.). Privredno društvo koje vrši reviziju tehničke dokumentacije i koje ispunjava uslove utvrđene Zakonom o planiranju prostora i izgradnji objekata ("Službeni list Crne Gore", br. 087/18 od 31.12.2018., 028/19 od 23.05.2019., 075/19 od 30.12.2019., 116/20 od 04.12.2020., 141/21 od 30.12.2021., 151/22 od 30.12.2022., 004/23 od 13.01.2023.), odgovorno je za usklađenost tehničke dokumentacije sa izdatim urbanističko-tehničkim uslovima i Zakonom o planiranju prostora i izgradnji objekata ("Službeni list Crne Gore", br. 087/18 od 31.12.2018., 028/19 od 23.05.2019., 075/19 od 30.12.2019., 116/20 od 04.12.2020., 141/21 od 30.12.2021., 151/22 od 30.12.2022., 004/23 od 13.01.2023.).</p> <p><b>Ovi urbanističko tehnički uslovi važe dok je na snazi planski dokument na osnovu kojih su izdati.</b></p> <p><i>Napomena: Za predmetnu urbanističku parcelu mjerodavne su smjernice DUP-a "Zagorič 1 – dio zone A" u Podgorici, iz Registra planskih dokumenata formiranog u skladu sa članom 11 Zakona o planiranju prostora i izgradnji objekata ("Službeni list Crne Gore", br. 087/18 od 31.12.2018., 028/19 od 23.05.2019., 075/19 od 30.12.2019., 116/20 od 04.12.2020., 141/21 od 30.12.2021., 151/22 od 30.12.2022., 004/23 od 13.01.2023.) na sajtu na sajtu Ministarstva prostornog planiranja, urbanizma i državne imovine. <a href="https://lamp.gov.me/">https://lamp.gov.me/</a>.</i></p>

<b>15</b>	<b>PRILOZI</b>
	<ul style="list-style-type: none"> <li>▪ Izvodi iz grafičkih priloga Detaljnog urbanističkog plana "Zagorič 1 – dio zone A" u Podgorici;</li> <li>▪ Tehnički uslovi priključenja na gradski vodovod i kanalizaciju;</li> <li>▪ List nepokretnosti broj 411 KO Podgorica II;</li> <li>▪ Kopija katastarskog plana za katastarske parcele broj 2123/1 i 2124 KO Podgorica II.</li> </ul>

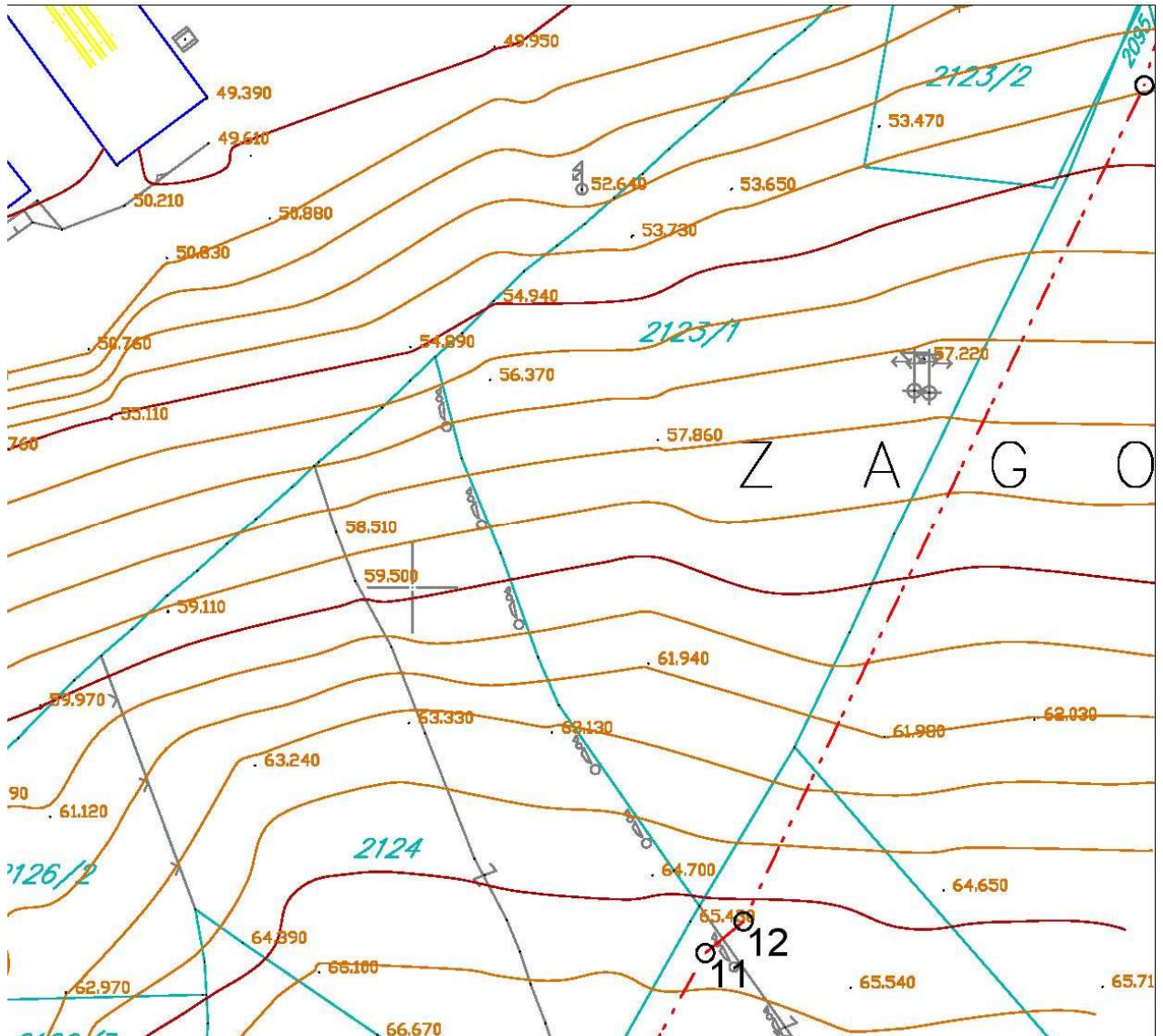
  
 \_\_\_\_\_  
**Tamara Vučević, dipl. ing. arh.**  
**POMOĆNIK SEKRETARA**

**Dostavljeno:**

- Podnosiocu zahtjeva
- Nadležnom Inspekcijском organu (Direktorat za inspekcijske poslove i licenciranje Ministarstva ekologije, prostornog planiranja i urbanizma)
- a/a



broj: 08-332/24-1551-3  
Podgorica, 17.01.2025. godine

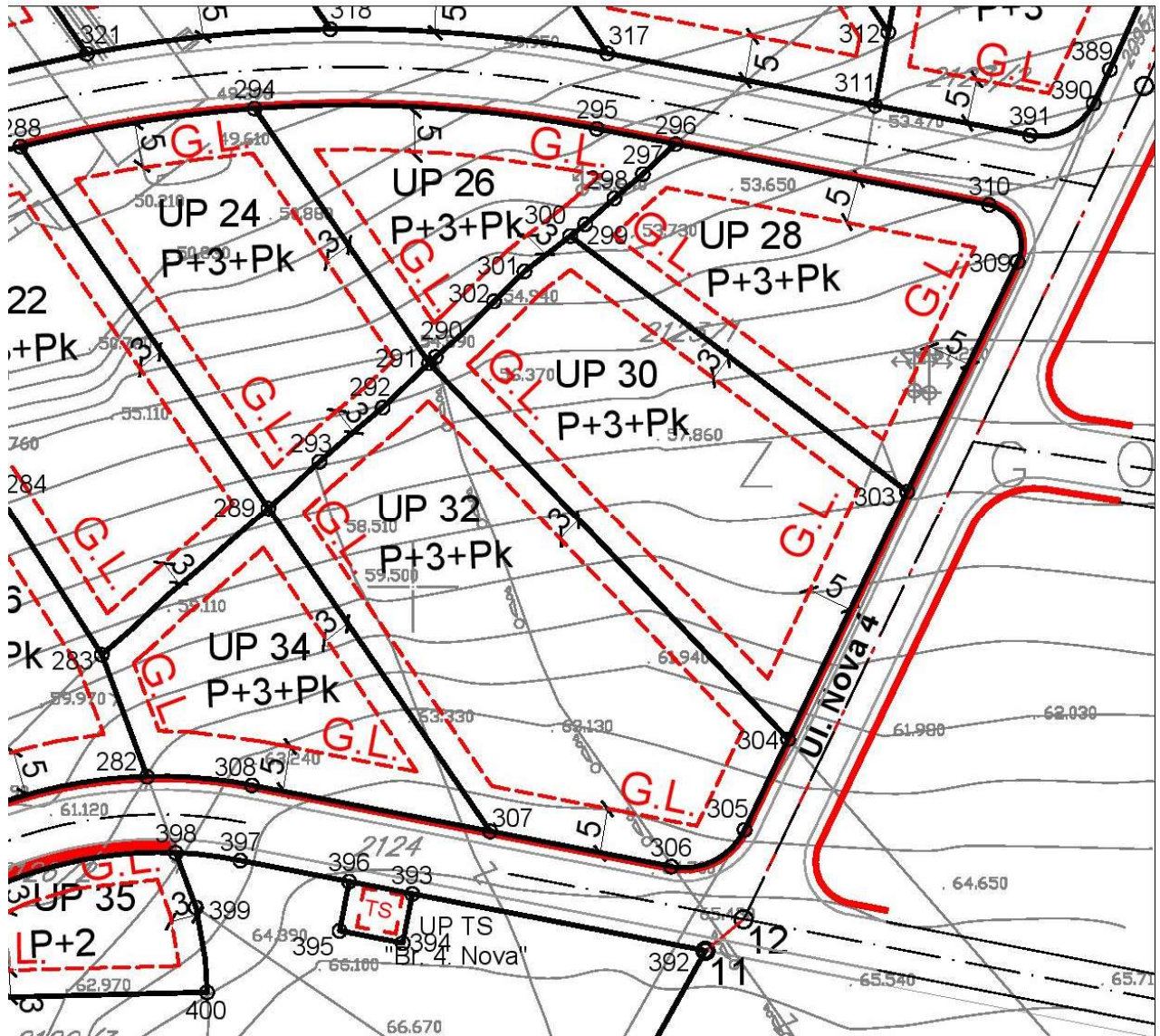


Izvod iz grafičkog priloga Detaljnog urbanističkog plana "Zagorič 1 - dio zone A"

1	04 - Topografsko katastarska podloga sa granicom zahvata	UP 34
---	--	-------



broj: 08-332/24-1551-3  
 Podgorica, 17.01.2025. godine



282	6604470.29	4701878.79
283	6604465.23	4701892.41
289	6604483.84	4701908.86
307	6604508.63	4701872.66
308	6604482.01	4701877.82

Izvod iz grafičkog priloga Detaljnog urbanističkog plana "Zagorič 1 - dio zone A"

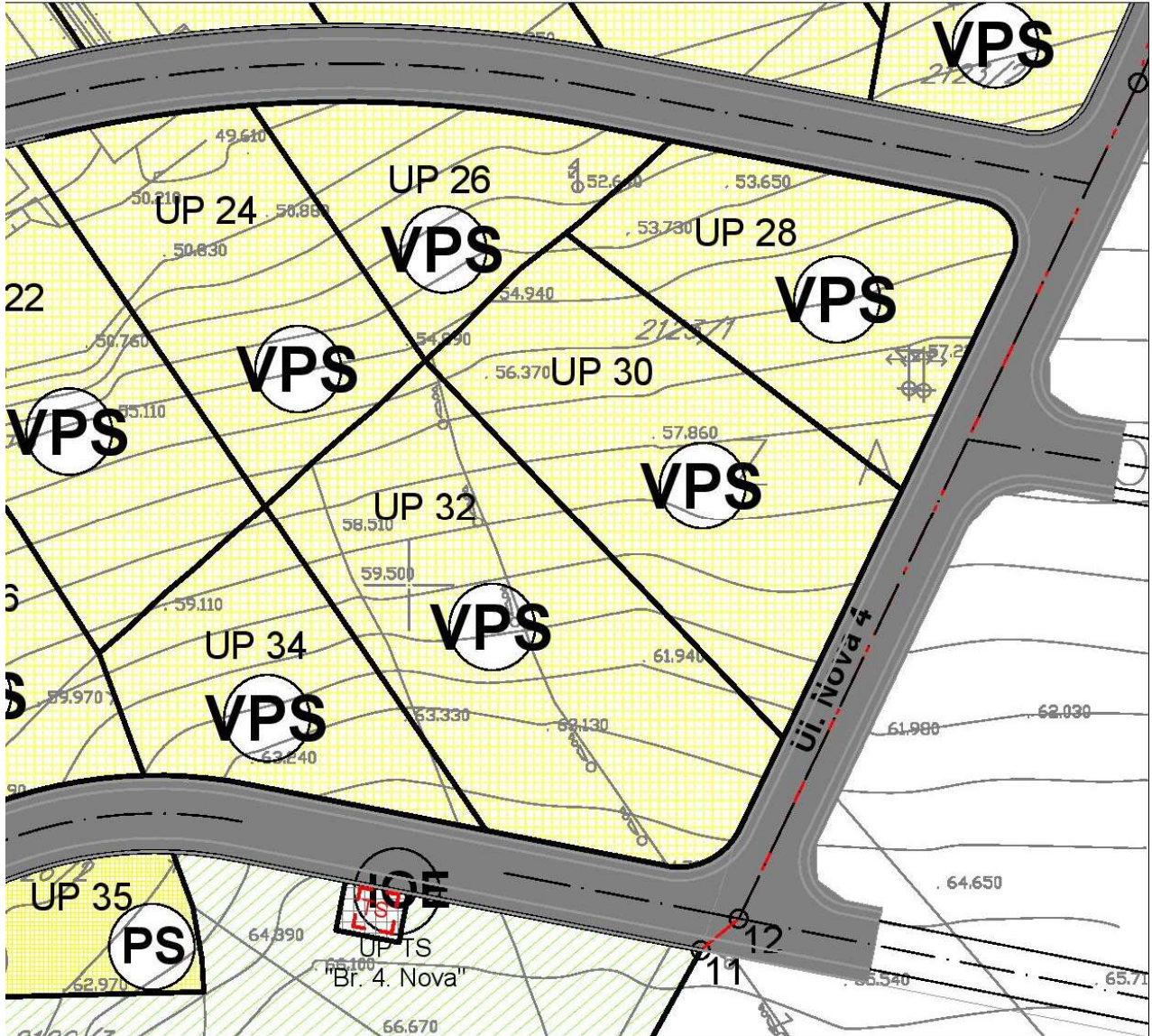
2 07 - Parcelacija i regulacija

UP 34





broj: 08-332/24-1551-3  
Podgorica, 17.01.2025. godine



 površine za višeporodično stanovanje

Izvod iz grafičkog priloga Detaljnog urbanističkog plana "Zagorič 1 - dio zone A"

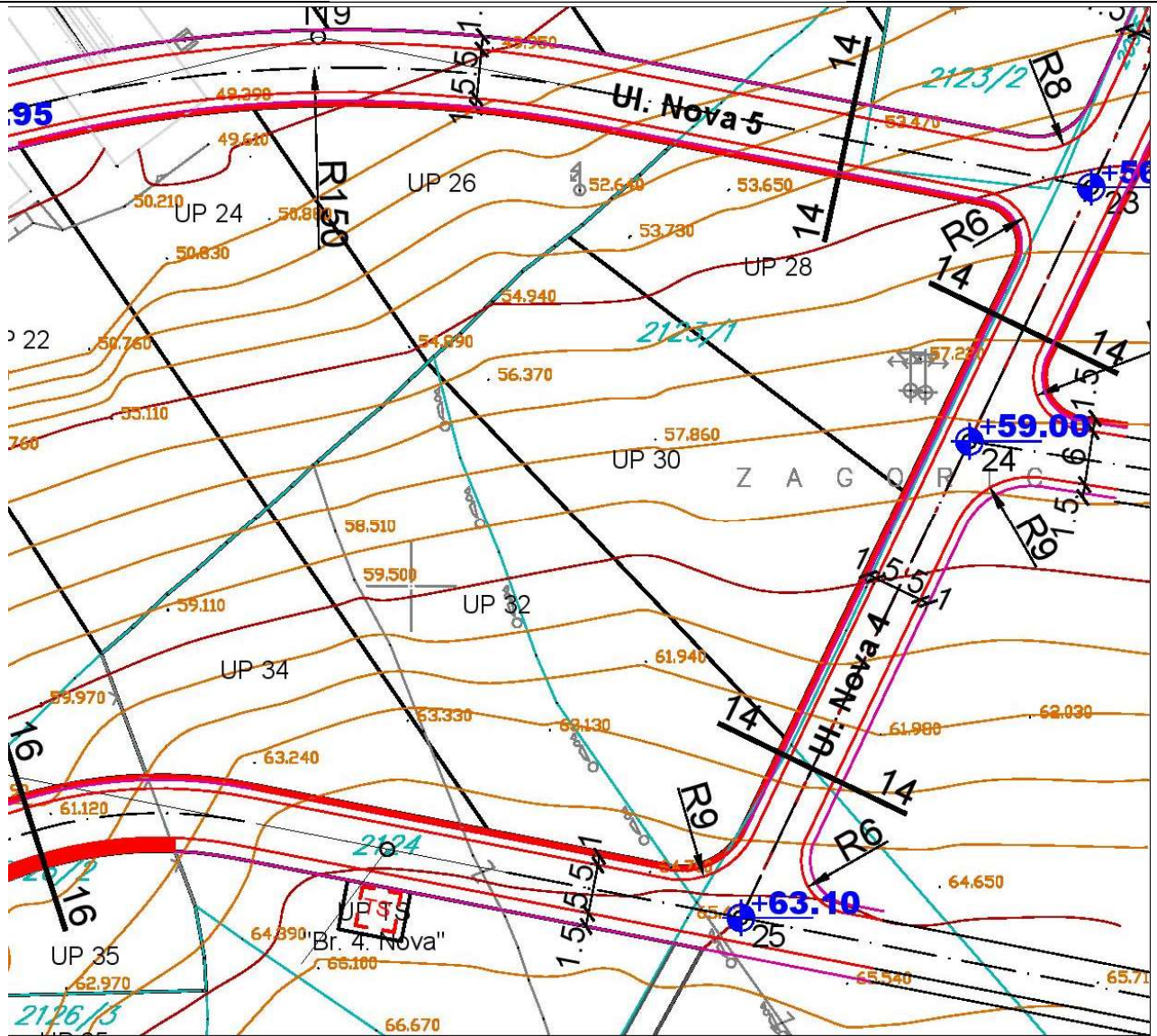
3

08 - Namjena površina


UP 34



broj: 08-332/24-1551-3  
 Podgorica, 17.01.2025. godine



**UI. Nova 6 / UI. Nova 11 / UI. Nova 3  
 - presjek 16-16**



Izvod iz grafičkog priloga Detaljnog urbanističkog plana "Zagorič 1 - dio zone A"

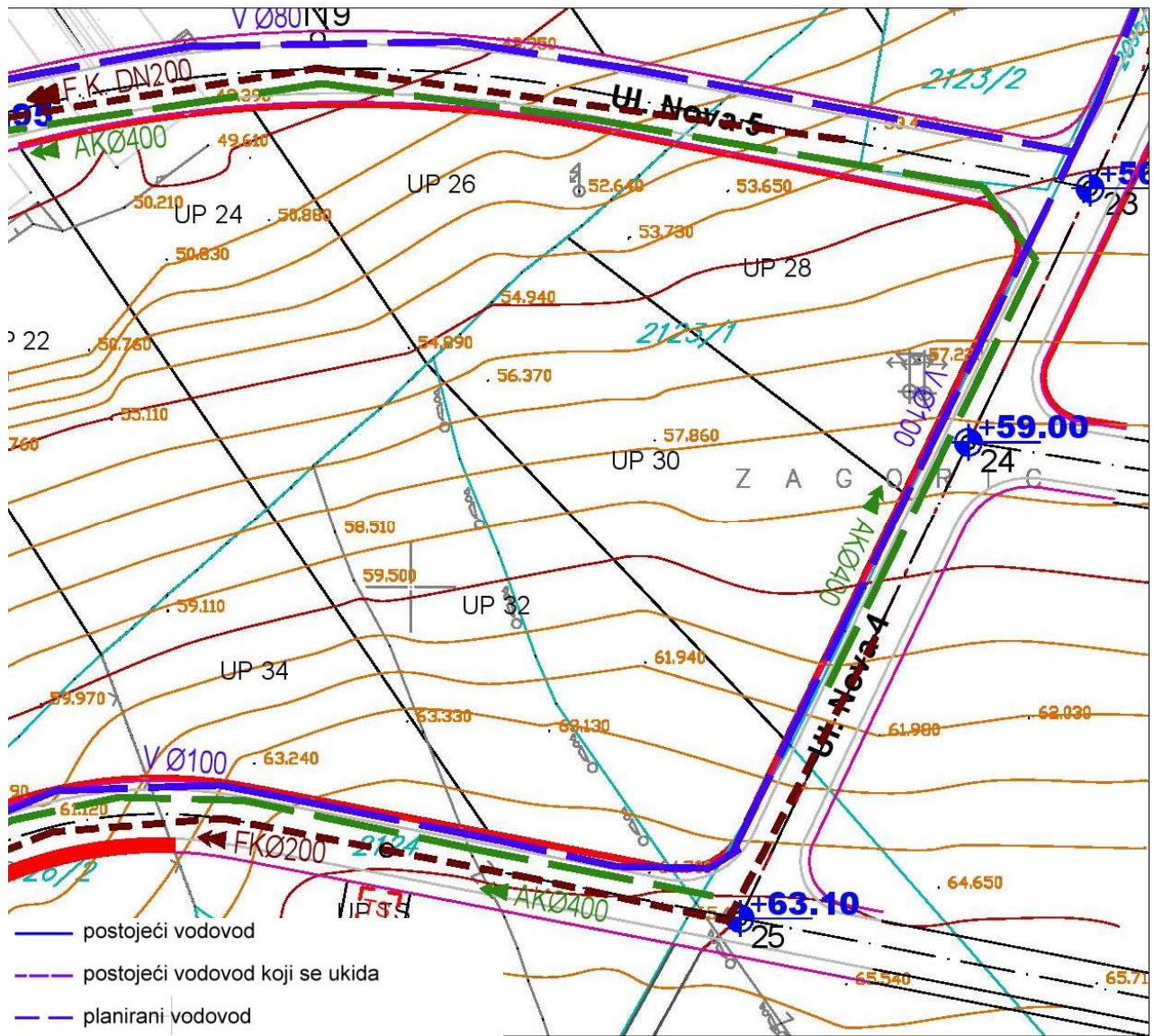
4

09 - Saobraćaj

UP 34



broj: 08-332/24-1551-3  
 Podgorica, 17.01.2025. godine

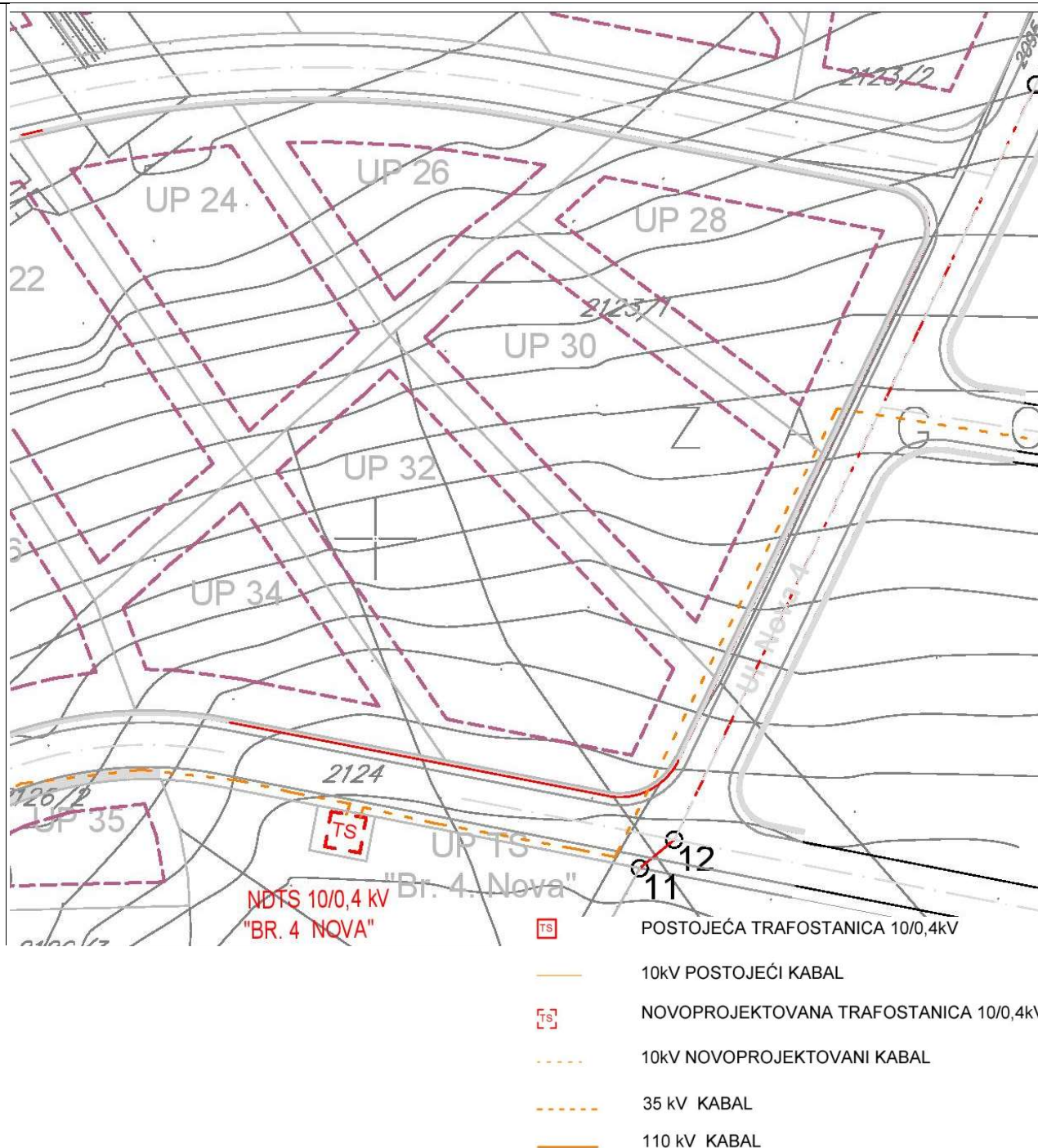


Izvod iz grafičkog priloga Detaljnog urbanističkog plana "Zagorič 1 - dio zone A"

5	10 - Hidrotehnička infrastruktura	UP 34
---	-----------------------------------	-------



broj: 08-332/24-1551-3  
 Podgorica, 17.01.2025. godine



Izvod iz grafičkog priloga Detaljnog urbanističkog plana "Zagorič 1 - dio zone A"

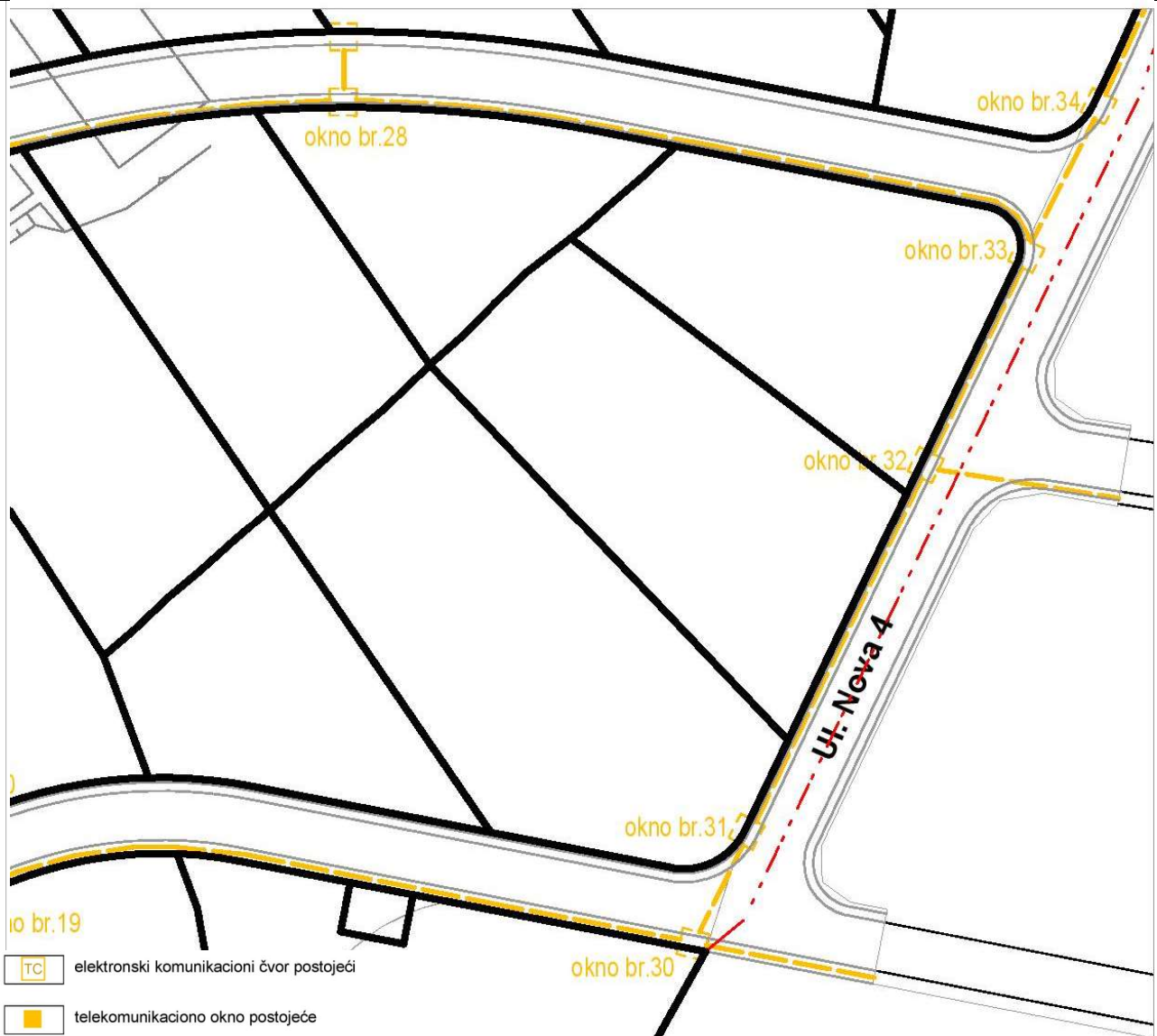
6









11 - Elektroenergetika

UP 34



broj: 08-332/24-1551-3  
Podgorica, 17.01.2025. godine



-  elektronski komunikacioni čvor postojeći
-  telekomunikaciono okno postojeće
-  telekomunikaciona kanalizacija postojeća
-  telekomunikacioni izvod unutrašnji
-  telekomunikacioni izvod spoljašnji
-  telekomunikaciono okno planirano
-  telekomunikaciona kanalizacija planirana sa 6 i 4 PVC cijevi 110mm
-  broj telekomunikacionog okna planiranog

Izvod iz grafičkog priloga Detaljnog urbanističkog plana "Zagorič 1 - dio zone A"

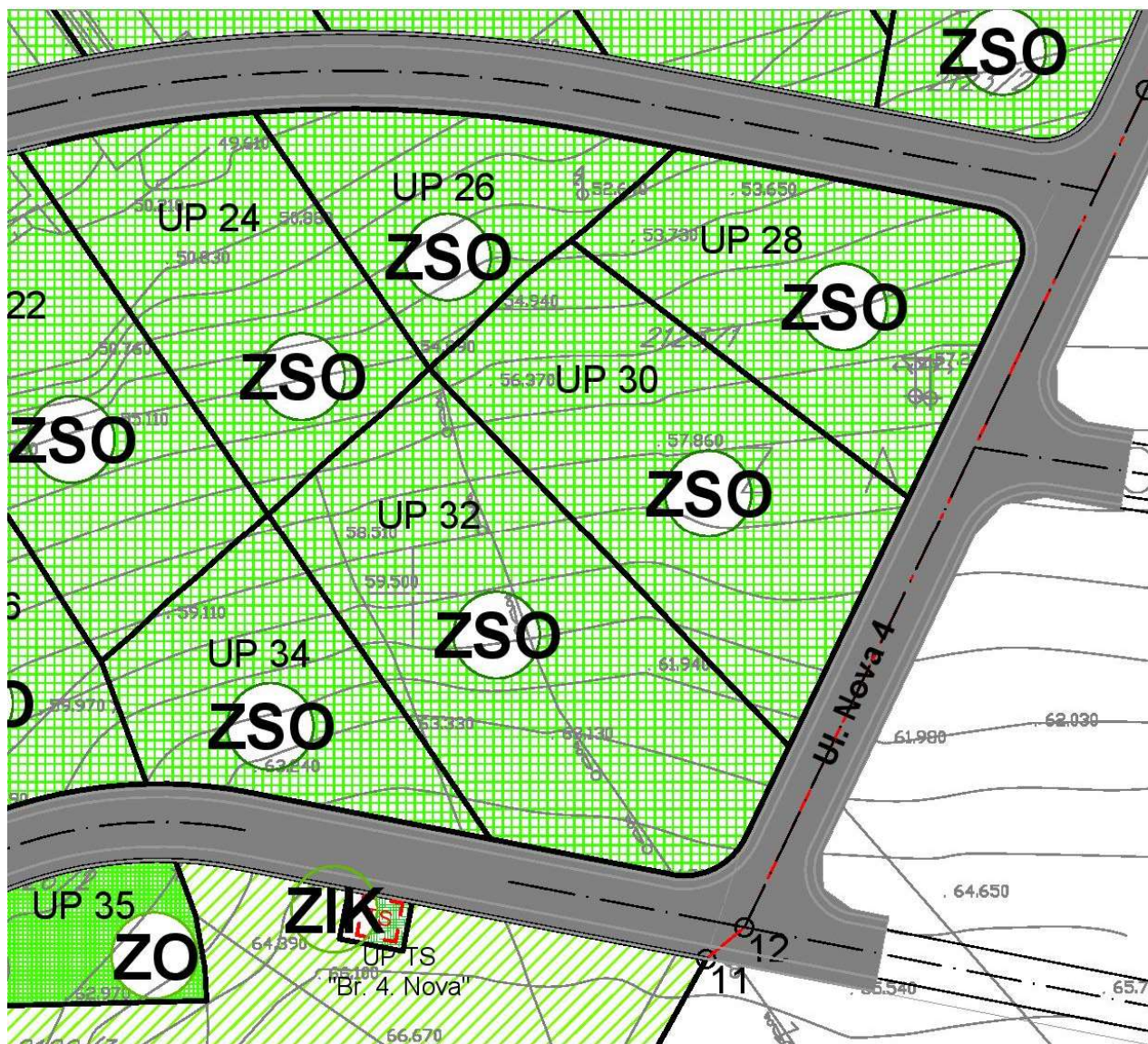
7


12a - Telekomunikaciona infrastruktura

UP 34



broj: 08-332/24-1551-3  
Podgorica, 17.01.2025. godine



 zelenilo višeporodičnih stambenih objekata

Izvod iz grafičkog priloga Detaljnog urbanističkog plana "Zagorič 1 - dio zone A"

8	13 - Pejzažno uređenje	UP 34
---	------------------------	-------



Telefon: Kabinet (+ 382 20 440 300), Korisnički servis (+ 382 20 440 300)  
E-mail: [kabinet@vikpg.me](mailto:kabinet@vikpg.me), [info@vikpg.me](mailto:info@vikpg.me)  
Website: [www.vikpg.me](http://www.vikpg.me)

Broj: UPI-02-041/25-673/2

Podgorica, 27.01.2025.  
Bisarnica - Glavni grad Podgorica  
Sekretarijat za planiranje prostora i održivi razvoj

**CRNA GORA**

**GLAVNI GRAD PODGORICA**

**Sekretarijat za planiranje prostora i održivi razvoj**

Primljeno:				
Org. jed.	Jed. klas. znak	Redni broj	Prilog	Vrijednost

162218, 3001-57/2025

DOO "Vodovod i kanalizacija" Podgorica postupajući po zahtjevu **Sekretarijata za planiranje prostora i održivi razvoj**, na osnovu člana 74 Zakona o planiranju prostora i izgradnji objekata (Službeni list CG broj 64/17), člana 19 Odluke o javnom vodosnabdijevanju na teritoriji Glavnog grada (Službeni list CG – opštinski propisi br. 027/15 i 034/16), člana 10 Odluke o prikupljanju, prečišćavanju i ispuštanju otpadnih voda na teritoriji Glavnog grada (Službeni list CG – opštinski propisi br. 027/15) i člana 5 Odluke o prikupljanju i ispuštanju atmosferskih voda na teritoriji Glavnog grada (Službeni list CG – opštinski propisi br. 027/15) produžava važnost

### TEHNIČKIH USLOVA PRIKLJUČENJA NA GRADSKI VODOVOD I KANALIZACIJU

Na osnovu zahtjeva Sekretarijata za planiranje prostora i održivi razvoj, broj 08-332/24-1551-3 od 17.01.2025. godine, koji je kod nas evidentiran pod brojem UPI-02-041/25-673/1 od 21.01.2025. godine, produžavamo važnost tehničkih uslova priključenja na gradski vodovod i kanalizaciju **za igradnju stambeno poslovnog objekta na UP 34 u zahvatu DUP-a "Zagorič 1- dio zone A" (katastarske parcele 2123/1 i 2124 KO Podgorica II) u Podgorici**, izdatih od strane ovog društva pod brojem 5176/3 od 18.07.2014.godine na ime Vučelić Milorada i iste dopunjavamo sljedećim:

Nije obavezan M-BUS sistem povezivanja vodomjera sa kontrolnim, kako je bilo predviđeno prethodno izdatim uslovima.

Ako uslovi zaštite od požara za predmetni objekat zahtijevaju automatski stabilnu instalaciju za gašenje požara – sprinkler instalaciju, za istu je potrebno predvidjeti minimalno redukovani rezervoar shodno klasi požarne opasnosti, a sve u skladu sa standardom MEST EN – 12845. Projektom unutrašnjih instalacija potrebno je predvidjeti kontinualnu dopunu rezervoara iz spoljašnje vodovodne mreže i prikazati njihovo povezivanje kao i način mjerenja potrošnje te vode. Potrebno je predvidjeti poseban vodomjer i za njega.

Napominjemo da će kontrolni vodomjeri i vodomjer za sprinkler sistem biti registrovani na investitora objekta, dok se ne dostavi zahtjev za preregistraciju na neko drugo lice.

Rok važnosti ovog produženja je šest mjeseci od dana izdavanja.

Prilog: Kopija prethodno izdatih uslova 5176/3 od 18.07.2014.godine.

Podgorica,  
27.01.2025. godine

Izvršni direktor,  
Aleksandar Nišavić, dipl.ecc.



DRUŠTVO SA OGRANIČENOM ODGOVORNOŠĆU "VODOVOD I KANALIZACIJA"

Telefoni: centrala 020/440 300, fax: 440.362, komerc. sl. tel/fax: 440 364  
Vodovodna mreža: 440 309, kanalizacija: 440 325, tehnička priprema 440  
E-mail: vikpg@t-com.me, Web: www.vikpg.co.me


VUČELIĆ MILORAD  
PODGORICA

Broj: 5176/3

Podgorica, 1.8.07.2014

29880, 3000-530/2014

**PREDMET:** Katastar instalacija i tehnički uslovi priključenja na gradski vodovod i kanalizaciju za izgradnju stambeno-poslovnog objekta na UP 34, u zahvatu DUP-a "Zagorič 1 – dio zone A" izmjene i dopune u Podgorici



Na osnovu zahtjeva Sekretarijata za planiranje i uređenje prostora i zaštitu životne sredine, koji je kod nas evidentiran pod brojem 5176/1 od 09.07.2014. godine, za izdavanje tehničkih uslova priključenja na gradski vodovod i kanalizaciju za izgradnju stambeno-poslovnog objekta na UP 34, u zahvatu DUP-a "Zagorič 1 – dio zone A" izmjene i dopune u Podgorici (prema urbanističko-tehničkim uslovima 08-352/14-640 od 08.06.2014. godine, izdatim od strane Sekretarijata za planiranje, uređenje prostora i zaštitu životne sredine), dostavljamo vam situaciju sa ucrtanim postojećim hidrotehničkim instalacijama na predmetnoj lokaciji i propisujemo sljedeće uslove priključenja na vodovod i kanalizaciju. Položaj prikazanih cjevovoda je ucrtan kao spoj osovina poklopaca šahtova, što ne odgovara stvarnom položaju cijevi, koji kod vodovoda može biti udaljen od osovine poklopca i par metara. Stvarni položaj mora se utvrditi uvidom u svaki šaht pojedinačno. Napominjemo da se u blizini lokacije može naići na priključne cjevovode za koje ovo Društvo ne posjeduje potrebne podatke o visinskom i horizontalnom položaju, jer prilikom izgradnje ovih cjevovoda nije urađen katastar instalacija, a na cjevovodu nijesu izvedeni vodovodni šahtovi, te u sadašnjem stanju nema mogućnosti da ih snimimo i ucrtamo njihov tačan položaj. U slučaju da priključne cijevi prolaze preko predmetne parcele, iste se moraju izmjestiti prije početka radova na objektu, a na osnovu Vašeg zahtjeva. Troškovi izmještanja padaju na teret podnosioca zahtjeva.

Urbanističko-tehničkim uslovima planirana je izgradnja objekta do spratnosti P+3+Pk, površine horizontalnih gabarita 307m<sup>2</sup> i max bruto građevinske površine od 1535m<sup>2</sup>. Namjena objekta je višeporodično stanovanje sa poslovanjem u prizemlju.

Predmetni objekat predstavlja dio cjeline kompleksa stambeno-poslovnih objekata u okviru DUP-a "Zagorič 1 – dio zone A" izmjene i dopune. Vi ste također investitor i objekata na UP28, 30, 34 i 456a. Da bismo Vam izdali saglasnost na projektnu dokumentaciju za predmetne objekte, neophodno je da uskladite vaš projekat sa projektom uređenja terena predmetnog kompleksa. To je potrebno iz razloga usaglašavanja dinamike izgradnje neophodnog dijela planirane infrastrukture predmetnog DUP-a sa izgradnjom objekata. Predmetnim DUP-om je planirana izgradnja saobraćajnice južno od planiranog objekta, sa priključenjem na saobraćajnicu Nova 4, za čiji su dio, sjeverno od UP 28, izdati uslovi priključenja na vodovod i kanalizaciju od strane ovog Društva, a na zahtjev Agencije za izgradnju i razvoj Podgorice, radi izrade projektne dokumentacije. U sklopu Vama pristupnog puta predviđena je izgradnja vodovoda Ø100mm, fekalne kanalizacije



Ø200mm i atmosferske kanalizacije Ø400mm. Situacija DUP-om planiranog stanja – faza hidrotehnike je u prilogu uslova.

a) Vodovod:

Za trajno priključenje Vašeg objekta na gradsku vodovodnu mrežu trenutno nema uslova, do izgradnje planiranog vodovoda u planiranoj saobraćajnici južno od objekta, njegovog tehničkog prijema i predaje na upravljanje i održavanje ovom Društvu. Na tako izvedenom cjevovodu predvidjeti priključenje Vašeg objekta i izgradnju šahtova za smještaj kontrolnih vodomjera. Pošto ste Vi investitor i objekata na UP28, 30 i 32, predvidjeti njihovo zajedničko mjesto priključenja susjednih objekata na planirani ulični cjevovod, s tim što je potrebno da priključci budu nezavisni međusobno. Ukoliko se pokaže potreba za izmještanjem i rekonstrukcijom postojećih instalacija (za Vaš ili susjedne objekte, ako idu preko Vaše parcele), vodoinstalaterske radove izvodi isključivo d.o.o. "Vodovod i kanalizacija" Podgorica na vaš zahtjev, a troškove izmještanja i rekonstrukcije morate izmiriti prije početka radova.

U slučaju racionalne i tehnički logične potrošnje u vodovodnom sistemu biće obezbijedjen pritisak na mjestu priključenja oko 2,5bar.

Za registrovanje utroška vode, potrebno je predvidjeti ugradnju vodomjera za svaku stambenu i poslovnu jedinicu posebno. Vodomjere predvidjeti u objektu - u zajedničkim prostorijama, stalno dostupnim za očitavanje, kontrolu i održavanje (max jedan ormarić za jedan sprat, uz mogućnost zaključavanja radi zaštite od krađe vodomjera). Obavezno je obezbijediti način odvodjenja vode iz skloništa za vodomjere, koja se neminovno javlja na ovakvim mjestima.

Za registrovanje utroška vode cijelog objekta (odnosno svakog ulaza posebno), potrebno je ugraditi kontrolne vodomjere u šahtu ispred objekta, posebno za stambeni, posebno za poslovni dio objekta. Minimalne dimenzije svijetlog otvora šahta za vodomjer su 1.2x1.2x1.2 m (u koji se može smjestiti maksimalno 3 mala vodomjera), obavezno sa drenažom, penjalicama i poklopcem tako postavljenim da se pri silazu u šaht ne gazi po vodomjerima. Šaht treba da bude u posjedu podnosioca zahtjeva, 1 do 2m od ivice parcele gledajući iz pravca mjesta priključenja na ulični cjevovod. Projektom obavezno prikazati detalj vodomjernog šahta - vodoinstalaterski i građevinski, sa specifikacijom i pravim dimenzijama fazonskih komada i armatura da bi dokazali usvojene dimenzije, osnovu i presjek kao i njegovu lokaciju na situaciji.

Kod vodomjera Ø 50 mm i više obavezno se ispred vodomjera ugradjuje zatvarač, hvatač nečistoće, MDK komad, ravni komad za smirenje toka vode, a iza vodomjera ravni komad i zatvarač. Iza vodomjera na koji je spojena hidrantska mreža objekta ili sprinkler sistem za gašenje požara, obavezno se ugradjuje zaštitnik od povratnog toka (nepovratni ventil). Dužina ravnog dijela za smirenje toka ispred i iza vodomjera zavisi o profilu vodomjera. Prilikom dimenzionisanja vodomjernog šahta voditi računa o dimenzijama komada koji se ugradjuju.

Svi vodomjeri koji se ugradjuju moraju biti sa impulsnim mehanizmom, mesinganim kućištem i daljinskim očitavanjem koji je prilagodjen usvojenom programu d.o.o. "Vodovod i kanalizacija" Podgorica. Takodje moraju imati plombu Metrološkog zavoda Crne Gore sa oznakom ME.

Prema usvojenom M-BUS sistemu, svi vodomjeri se odgovarajućim kablovima spajaju na M-BUS centralnu upravljačku jedinicu sa modemom, koja može nadzirati do 5, do 20, do 60 ili do 250 vodomjera. M-BUS centralna upravljačka jedinica smješta se u mjerni ormarić (centralu) u zajedničkom prostoru u prizemlju objekta, na mjestu

pristupačnom za montažu i održavanje, a u prostoriji gdje nema pristupa stranim licima (npr. prostoriji u kojoj su smješteni strujomjeri, može u onu u koju ste predvidjeli uređaj za povećanje pritiska i sl). Njemu je potrebno dovesti električno napajanje 220V i uzemljiti ga. M-BUS centralna upravljačka jedinica može nadzirati do 5, do 20, do 60 ili do 250 vodomjera, te postoji mogućnost da centralna upravljačka jedinica bude zajednička za više ulaza ili lamela. Neophodno je naznačiti mjesto centralne upravljačke jedinice, kao i način spajanja vodomjera svih vodomjera sa njom. Kontrolni vodomjer (i ostale ako ih eventualno ima predvidjenih) koji se smješta u šahtu ispred objekta, takodje povezati na centralnu upravljačku jedinicu.

Obavezno prikazati detalj ormarića za smještaj vodomjera. S obzirom da svi vodomjeri koji se ugrađuju moraju biti sa daljinskim očitavanjem, potrebno je predvidjeti odgovarajući razmak između njih, jer oni imaju nešto veće tijelo. Vodomjeri sa horizontalnom osovinom se moraju postaviti isključivo horizontalno, odnosno sa vertikalnom osovinom isključivo vertikalno, sa pravim komadom cijevi 3-5D ispred vodomjera.

Prilikom izvođenja pripremnih radova za ugradnju vodomjera, obavezno konsultovati nadležnu službu d.o.o. "Vodovod i kanalizacija" Podgorica.

Nije potrebno razdvajati protivpožarnu od ostale sanitarne vodovodne mreže, jer se protivpožarna voda vrlo rijetko troši, pa voda u cijevima dugo stoji te može biti sanitarno neispravna. Osim toga kod razdvojenog sistema može se desiti da baš kad je potrebno, ustanovimo da nešto nije u redu sa tom granom vodovodne mreže. Kod zajedničkog sistema, dovoljan je jedan kontrolni vodomjer – kombinovani sa daljinskim očitavanjem. Ne dozvoljava se postavljanje hidrantskih priključaka za vatrogasna vozila na spoljnim zidovima objekta.

Ako protivpožarni uslovi zahtijevaju sprinklerski sistem protivpožarne zaštite, prikazati njegovo povezivanje na spoljnu vodovodnu mrežu kao i način mjerenja potrošnje te vode. Potrebno je predvidjeti poseban vodomjer i za njega.

Vodoinstalaterske radove na izradi priključka i ugradnji kontrolnih vodomjera u šahtu za vodomjer, izvodi isključivo d.o.o. "Vodovod i kanalizacija" Podgorica po zahtjevu korisnika.

Nakon dobijanja građevinske dozvole, potrebno je da podnesete zahtjev ovom Društvu za dobijanje gradilišnog vodovodnog priključka. Ukoliko umjesto vlastitog gradilišnog priključka Investitor koristi vodu preko tuđeg registrovanog vodomjera, ili na neki drugi način, ta potrošnja se posebno obračunava i mora da se reguliše prije dobijanja trajnog priključka. Da bi se stekli uslovi za dobijanje trajnog priključka, osim izgradnje planiranog cjevovoda, potrebno je da Investitor pribavi potvrdu da je objekat urađen prema izdatoj građevinskoj dozvoli (da nema prekoračenja građevinske dozvole) kao i potvrdu o izmirenim obavezama od Agencije za izgradnju i razvoj Podgorice d.o.o. i uz zahtjev za stalni priključak ih dostavi d.o.o. "Vodovod i kanalizacija" Podgorica. Uz zahtjev je potrebno dostaviti i spiskove sa svim potrebnim podacima o vlasnicima stambenih i poslovnih jedinica sa brojevima vodomjera i spiskom M-BUS adresa daljinskog očitavanja, koje ćete dobiti od isporučioaca vodomjera na daljinsko očitavanje. Do tada će sva utrošena voda biti fakturisana investitoru objekta.

#### b) Fekalna kanalizacija:

Gradski sistem kanalizacione mreže je separatan, tako da se ne dozvoljava upuštanje fekalnih voda u atmosfersku kanalizaciju i obrnuto.

Na predmetnoj lokaciji ne postoji izgradjena gradska fekalna kanalizacija, te nema uslova za priključenje Vašeg objekta. Priključenje na fekalnu kanalizaciju moći će se obaviti nakon realizacije kolektora fekalne kanalizacije u saobraćajnici južno od objekta kao i svih nizvodnih kolektora, i njihovog tehničkog prijema i predaje na upravljanje i održavanje ovom Društvu.

Nakon izgradnje gradske kanalizacije u blizini Vaše lokacije i svih nizvodnih kolektora, tj. stvaranja uslova za priključenje Vašeg objekta, potrebno je da se ponovo javite zahtjevom za izdavanje novih uslova priključenja i saglasnosti za priključenje na fekalnu kanalizaciju. Ovi uslovi se odnose na postojeće stanje gradske infrastrukture odnosno nepostojanje uslova za priključenje na gradska fekalna kanalizaciju. Oni ne podrazumijevaju buduće stanje kada budu stvoreni uslovi, te ostaje Vaša obaveza pribavljanja novih uslova kad se stanje na terenu promijeni.

S obzirom da će objekat u budućnosti biti priključen na gradska fekalna kanalizaciju, napominjemo da nije preporučljivo priključenje podrumskih i suterenskih etaža objekata na fekalna kanalizaciju. U slučaju da Investitor priključi pomenute etaže na kolektor fekalne kanalizacije bez prepumpavanja, d.o.o. "Vodovod i kanalizacija" Podgorica neće snositi nikakvu odgovornost od eventualnog izlivanja fekalnih voda u naprijed navedenim etažama objekta, kada se za to steknu uslovi.

Ukoliko su u okviru poslovnih sadržaja u objektu predviđeni kafići, restorani ili slični sadržaji, Investitor je dužan izvršiti tretman otpadnih voda prije upuštanja istih u gradska fekalna kanalizaciju.

#### c) Atmosferska kanalizacija:

Na predmetnoj lokaciji nema izgradjene gradske atmosferske kanalizacije. Projektom obuhvatiti rješenje odvodjenja kišnih voda sa krovova objekta, kao i cijele lokacije objekta putem izgradnje retenzionog bazena ili rova na Vašoj parceli. Dimenzije retenzionog bazena dokazati proračunom. Retenzioni bazen (upojni bunar ili rov) dimenzionisati za prihvatanje prvog poplavnog talasa 15-to minutne kiše intenziteta 264l/s/ha. Dostaviti projekat uredjenja terena sa dijelom koji se odnosi na rješenje odvodjenja atmosferskih voda. Napominjemo zbog budućeg stanja da se kišne vode ne smiju upuštati direktno u gradska atmosferska kanalizaciju (kada dodje do njene realizacije), nego prvo u retenzioni bazen koji se prelijeva u gradska atmosferska kanalizaciju.

Predvidjeti separatore za prečišćavanje voda sa parkinga i saobraćajnica, prije upuštanja ovih voda u gradska atmosferska kanalizaciju. Isto važi za sve zatvorene prostore u objektu koji služe za parkiranje automobila (garaže) površine veće od 50m<sup>2</sup>.

#### d) Tehnička opremljenost projekta hidrotehničkih instalacija

Projekat treba da sadrži sve tekstualne i grafičke priloge za glavni projekat u skladu sa Pravilnikom o načinu izrade i sadržini tehničke dokumentacije Službeni list RCG (br.22 /2002). Projekat unutrašnjih instalacija vodovoda i kanalizacije treba izraditi u skladu s pravilima struke i odredbama važeće zakonske regulative, a mora obuhvatiti interne instalacije vodovoda i kanalizacije do priključenja na gradski ulični vodovod odnosno do javne ulične kanalizacije uključujući i same spojeve sa istim.

U predmjeru radova obavezno treba razdvojiti radove na unutrašnjoj vodovodnoj instalaciji, koje obavlja izvodjač radova na objektu, od dijela vodovodnog priključka, koje izvodi d.o.o. "Vodovod i kanalizacija" Podgorica.

Projekat obavezno mora da sadrži preglednu situaciju u odgovarajućoj razmjeri, sa svim prikazanim elementima relevantnim za izbor projektnog rješenja. Svrha pregledne situacije na kojoj insistiramo kao obaveznom dijelu projekta, je da se može sagledati kako koncepcija kompletnog rješenja, tako i veza svih ostalih priloga datih projektom.


Napominjemo da je potrebno nakon obrade projektne dokumentacije u dijelu spoljnih i unutrašnjih instalacija, projekat dostaviti d.o.o. "Vodovod i kanalizacija" Podgorica na provjeru poštovanja uslova priključenja i davanja saglasnosti na projekat.

Ovi uslovi važe 6 (šest ) mjeseci od dana izdavanja.

Prilog: Situacija R = 1:1500

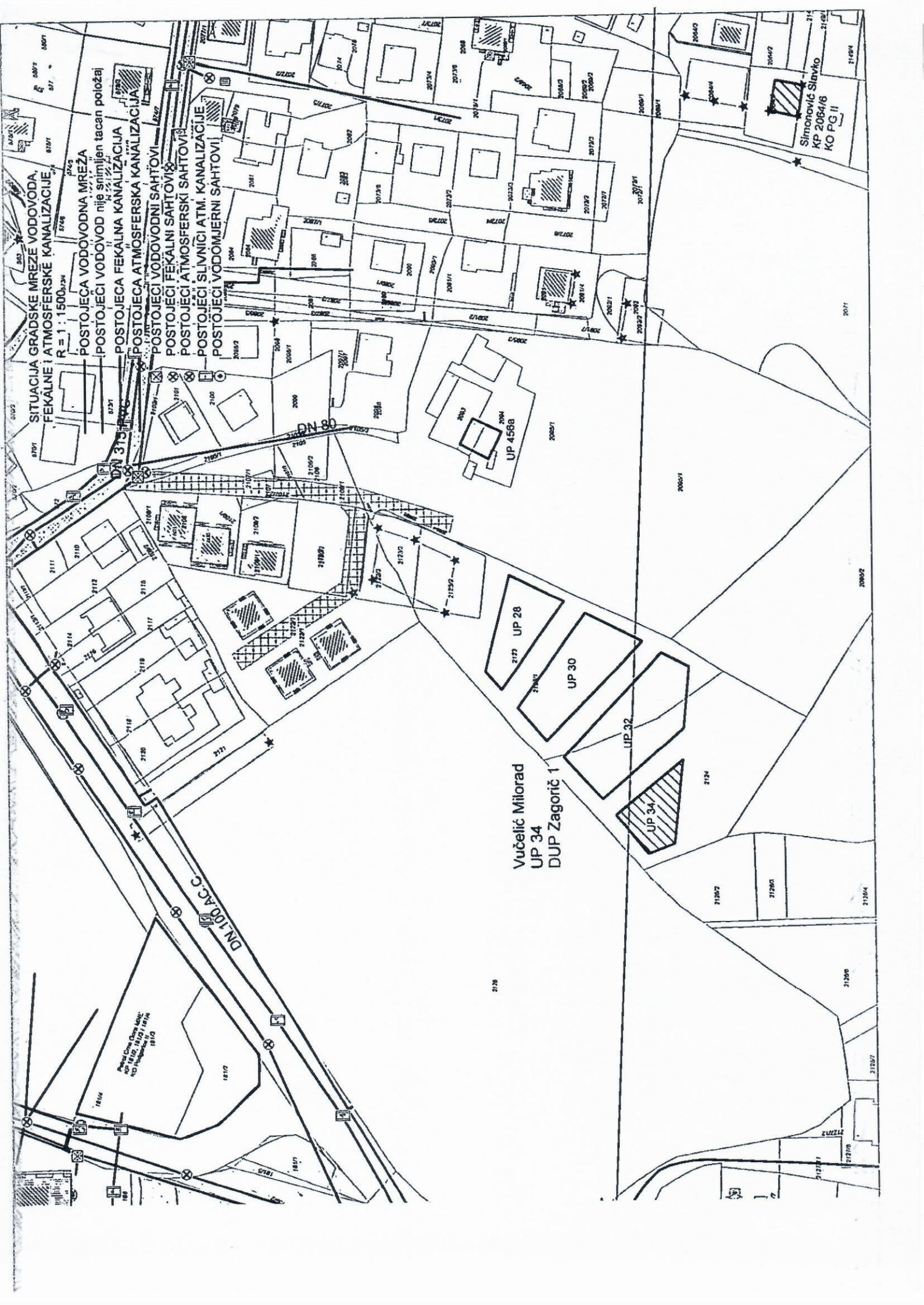
Podgorica,

18.07.2014.godine



izvršnog direktora,

Vladan Čelić, dipl.ecc.



SITUACIJA GRADSKE MREŽE VODOVODA,  
FEKALNE I ATMOSFERSKÉ KANALIZACIJE,  
R = 1 : 1500, A2/M

- POSTOJEĆA VODOVODNA MREŽA
- POSTOJEĆI VODOVOD NIJE SRIMJEN TACAN POKLONAJ
- POSTOJEĆA FEKALNA KANALIZACIJA
- POSTOJEĆA ATMOSFERSKA KANALIZACIJA
- POSTOJEĆI VODOVODNI SAHTOVI
- POSTOJEĆI FEKALNI SAHTOVI
- POSTOJEĆI ATMOSFERSKI SAHTOVI
- POSTOJEĆI SLIVNIČI ATM. KANALIZACIJE
- POSTOJEĆI VODOMJERNI SAHTOVI

Vučelić Mitorad  
UP 34  
DUP Zagorič 1

Simonović Slavko  
KP 2064/6  
KO PG II

Posrednik: Čvrta Miroslav  
IBR 181/2, 181/3, 181/4  
181/5

ZAHTJEV ZA STALNI PRIKLJUČAK – arh. br. \_\_\_\_\_

INVESTITOR \_\_\_\_\_

STAMBENO-POSLOVNI OBJEKAT NA UP \_\_\_\_\_, ZGRADA \_\_\_\_\_

DUP \_\_\_\_\_

ULICA \_\_\_\_\_

(VEZA PREDMETA SA:

TEHNIČKI USLOVI PRIKLJUČENJA

.BR. \_\_\_\_\_ DATUM \_\_\_\_\_,

SAGLASNOSTNA PROJEKAT

BR. \_\_\_\_\_ DATUM \_\_\_\_\_,

ZAHTJEV ZA GRADILIŠNI PRIKLJUČAK

BR. \_\_\_\_\_ DATUM \_\_\_\_\_ ŠIFRA \_\_\_\_\_,

ZAHTJEV ZA FEKALNI I ATMOSFERSKI PRIKLJUČAK. BR. \_\_\_\_\_ DATUM \_\_\_\_\_.

- |  |       |                      |
|--|-------|----------------------|
| 1. Izveden stalni VODOVODNI priključak   | DA    | NE                   |
| 2. Priključak izveden dana _____ od strane:<br>d.o.o. "Vodovod i kanalizacija" Podgorice   |       | DA NE                |
| 3. Izveden FEKALNI KANALIZACIONI priključak  | DA    | NE                   |
| 4. "Vodovod" bio nadzor kod izvodjenja fek. kan. priključka  | DA    | NE                   |
| 5. Izveden ATMOSFERSKI KANALIZACIONI priključak  | DA    | NE                   |
| 6. "Vodovod" bio nadzor kod izvodjenja atm. kan. priključka  | DA    | NE                   |
| 7. Izveden separator atm. kan  | DA    | NE                   |
| 8. Izveden retezioni bazen dimenzija _____ na lokaciji parcele   | DA    | NE                   |
| 9. Regulisali plaćanje računa br. _____ napravljenog prema specifikaciji materijala za izvodjenje vodovodnog priključka  | DA NE | NIJE IZVEO "Vodovod" |
| 10. Regulisana procedura gašenja gradilišnog priključka šifra _____ i izmiren dug po tom vodomjeru   | DA    | NE                   |
| 11. Ugradjen sistem daljinskog očitavanja  | DA    | NE                   |
| 12. Sistem daljinskog očitavanja je: _____<br>(M-bus, Infocon, koncentratör, radio moduli...)  |       |                      |
| 13. Dostavljeni spiskovi sa svim potrebnim podacima o vlasnicima stambenih i poslovnih jedinica sa brojevima vodomjera   | DA    | NE                   |
| 14. Napravljen račun _____ za registraciju svih vodomjera  | DA    | NE                   |
| 15. Plaćen račun za registraciju vodomjera   | DA    | NE                   |
| 16. Uzeto stanje sa kontrolnih vodomjera i plaćen račun za vođu po kontrolnim vodomjerima  | DA    | NE                   |
| 17. Izvršena provjera vodomjera za svaku stambenu i poslovnu jedinicu prema dostavljenom spisku  | DA    | NE                   |
| 18. Investitor dostavio projekat izvedenog stanja ili situaciju uredjenja terena sa ucrtanim stanjem izvedenih priključaka vodovoda i kanalizacije od gradske mreže do objekta                                   | DA    | NE                   |
| 19. Investitor dostavio potvrdu da je objekat uradjen prema izdatoj gradjevinskoj dozvoli (da nema prekoračenja gradjevinske dozvole) i potvrdu o izmirenim obavezama od Agencije za izradnju i razvoj Podgorice | DA    | NE                   |



17600000071



101-919-2529/2025

**UPRAVA ZA KATASTAR  
I DRŽAVNU IMOVINU****CRNA GORA****PODRUČNA JEDINICA  
PODGORICA**

Broj: 101-919-2529/2025

Datum: 22.01.2025.

KO: PODGORICA II

Na osnovu člana 173 Zakona o državnom premjeru i katastru nepokretnosti ("Sl. list RCG" br. 29/07, "Sl. list CG" br. 73/10, 032/11, 040/11, 043/15, 037/17 i 17/18), postupajući po zahtjevu Urbanizam 101-917/25-161, , za potrebe izdaje se

**LIST NEPOKRETNOSTI 411 - PREPIS**

Podaci o parcelama									
Broj	Podbroj	Broj zgrade	Plan Skica	Datum upisa	Potes ili ulica i kućni broj	Način korišćenja Osnov sticanja	Bon. klasa	Površina m <sup>2</sup>	Prihod
2123	1		19 16	15/02/2024	ZAGORIČ	Pašnjak 7. klase -		3340	1.00
2124			19 16		ZAGORIČ	Pašnjak 7. klase -		3048	0.91
								6388	1.92

Podaci o vlasniku ili nosiocu			
Matični broj - ID broj	Naziv nosioca prava - adresa i mjesto	Prava	Obim prava
██████████	VUČELIĆ MILAN MILORAD ██████████	Svojina	1/1

**Ne postoje tereti i ograničenja.**

Naplata takse je oslobođena na osnovu člana 17 Zakona o administrativnim taksama ("Sl. list CG, br. 18/19). Naplata naknade oslobođena je na osnovu člana 174 Zakona o državnom premjeru i katastru nepokretnosti ("Sl. list RCG" br. 29/07, "Sl. list CG" br. 73/10, 032/11, 040/11, 043/15, 037/17 i 17/18).



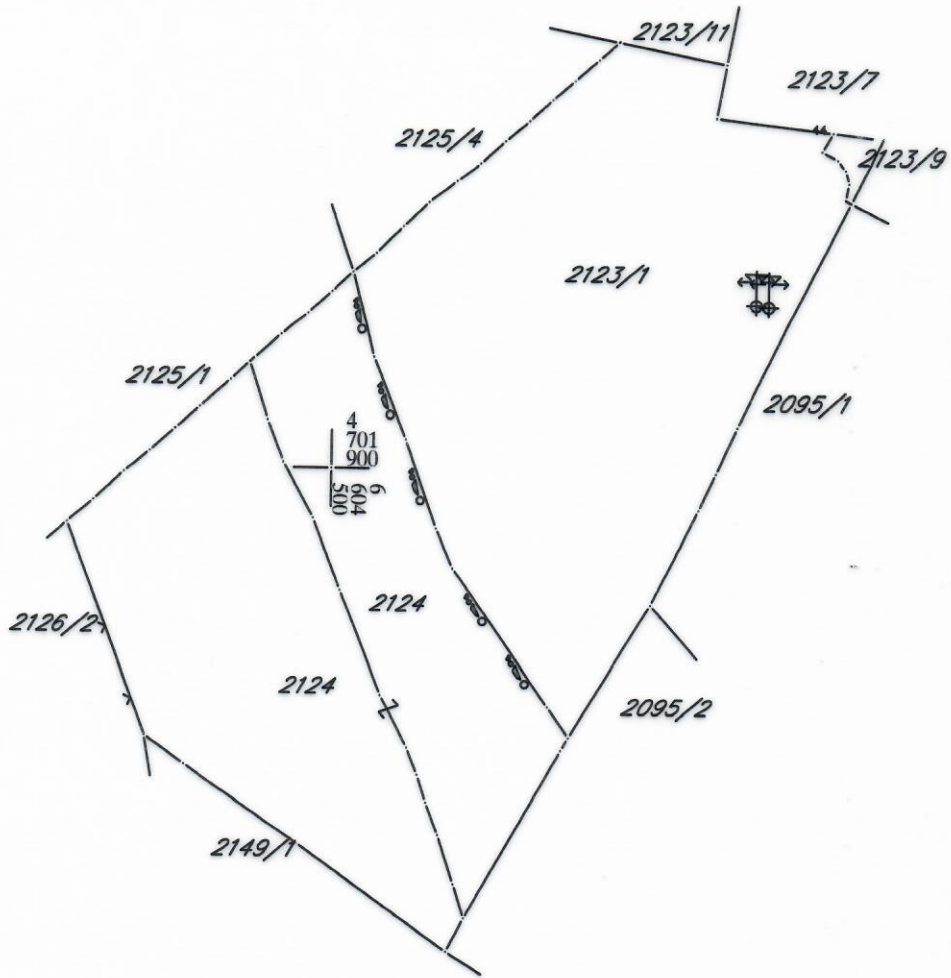
Ovlašćeno lice:



# KOPIJA PLANA

702  
000  
Razmjera 1: 1000  
005 604 9

4  
702  
000  
009 609 9



4  
701  
800  
009 604 9

4  
701  
800  
009 609 9

IZVOD IZ DIGITALNOG PLANA  
Obradio:   
