



Crna Gora  
Glavni Grad Podgorica  
**Sekretarijat za planiranje prostora i održivi razvoj**  
Broj: 08-332/24-2032  
Podgorica, 12.12.2024.godine

Ul. Vuka Karadžića br.41  
81000 Podgorica, Crna Gora  
Telefon: 020/ 625-637, 625-647  
Faks: 020/ 625-680  
e-mail:  
sekretarijat.planiranje.uredjenje@podgorica.me

### URBANISTIČKO-TEHNIČKI USLOVI


za izradu tehničke dokumentacije za izgradnju objekta na urbanističkoj parceli  
UP 10a blok 2, u okviru Izmjena i dopuna DUP-a „Momišići A dio zone 1“ u Podgorici u Podgorici.



**PODNOŠILAC ZAHTJEVA: RADUNOVIĆ ALEKSANDAR**  
**OBRAĐIVAČ URBANISTIČKO-TEHNIČKIH USLOVA**  
**RUKOVOĐILAC ODJELJENJA**  
**Arh.Rakčević Zorica, dipl.ing**

Ulica Vuka Karadžića br. 41, 81 000 Podgorica; Tel: +382 20 625 647, +382 20 625 637; Fax: +382 20 625 680

**URBANISTIČKO - TEHNIČKI USLOVI**

1	Crna Gora Glavni Grad Podgorica <b>Sekretarijat za planiranje prostora i održivi razvoj</b>  Broj: 08-332/24-2032 Podgorica, 12.12.2024.godine	Glavni grad Podgorica  
2	Sekretarijat za planiranje prostora i održivi razvoj, na osnovu : - <b>Akta Ministarstva ekologije, prostornog planiranja i urbanizma od 19.10.2023god. br. 08-332-8070/2,</b> - <b>Smjernicama za izdavanje UTU-a Sekretarijata za planiranje prostora i održivi razvoj od 18.10.2023god.dostavljenih putem e- maila Sekretarijata,</b> -Člana 74. Zakona o planiranju prostora i izgradnji objekata („Službeni list CG”, br.64/17, 44/18, 63/18, 11/19 ,82/20 , 86/22 i 04/23), -Uredbe o povjeravanju dijela poslova Ministarstva ekologije, prostornog planiranja i urbanizma jedinicama lokalne samouprave (“Službeni list Crne Gore”, br. 087/18, 028/19, 075/19, 116/20, 076/21, 141/21, 151/22, 097/23 ,012/24 i 73/24), - <b>Izmjena i dopuna Detaljnog urbanističkog plana „Momišići A dio zone 1“ u Podgorici</b> („Službeni list Crne Gore – opštinski propisi”, broj 13/12) i podnijetog zahtjeva <b>RADUNOVIĆ ALEKSANDRA</b> iz Podgorice, br.08-332/24-2032 od 05.12.2024.godine, izdaje :	
3	<p><b>URBANISTIČKO-TEHNIČKE USLOVE</b></p> za izradu tehničke dokumentacije <b>za izgradnju objekta na urbanističkoj parceli UP 10a blok 2</b> , čijem zahvatu pripada prostor katastarske parcele 75/1KO Podgorica I, na koju se odnosi zahtjev, u zahvatu Izmjena i dopuna Detaljnog urbanističkog plana „ <b>Momišići A dio zone 1</b> “ u Podgorici.	
4	<p><b>Detaljne podatke preuzeti iz Izmjena i dopuna Detaljnog urbanističkog plana „Momišići A dio zone 1“ u Podgorici, , koji se nalazi u Registru planske dokumentacije:</b>  <a href="http://www.planovidozvole.mrt.gov.me/LAMP/PlanningDocument?m=PG">http://www.planovidozvole.mrt.gov.me/LAMP/PlanningDocument?m=PG</a>, koji vodi Ministarstvo prostornog planiranja, urbanizma i državne imovine.</p> <p><b>Aktom Ministarstva ekologije, prostornog planiranja i urbanizma od 19.10.2023 br. 08-332-8070/2 je konstatovano da "... državni i lokalni planski dokumenti koji su evidentirani i objavljeni u Registru planskih dokumenata koji vodi Ministarstvo prostornog planiranja , urbanizma i državne imovine se primjenjuju , sve dok se u odgovarajućem postupku ne utvrdi da nijesu u saglasnosti sa Ustavom i zakonom, do kada će se smatrati važećim".</b></p> <p><b>Smjernicama za izdavanje UTU-a Sekretarijata za planiranje prostora i održivi razvoj od 18.10.2023god.dostavljenih putem e- maila Sekretarijata, da se izrada UT uslova nastavi u skladu sa ustaljenom dinamikom.</b></p>	
5	<b>PODNOŠILAC ZAHTJEVA:</b>	<b>RADUNOVIĆ ALEKSANDAR</b>
6	<b>POSTOJEĆE STANJE</b>	
	U skladu sa podacima iz lista nepokretnosti – izvod br. KO Podgorica I i kopije plana, izdatih od strane Uprave za katastar i državnu imovinu - Područnoj jedinici Podgorica, zahvat prostora katastarske parcele 75/1 je definisan kao: " voćnjak 1. klase" površine 236m2.  Na osnovu lista nepokretnosti konstatuje se da je kat. parcela br. 75/1KO Podgorica I svojina je JOVOVIĆ OLGE u obimu prava po 1/1.	

U listu nepokretnosti, nijesu zabilježeni tereti i ograničenja.

U topografsko-katastarskoj podlozi na osnovu koje je izrađen planski dokument navedena katastarska parcela je evidentirana kao izgrađena površina.

Dio prostora navedene katastarske parcele ulazi u sastav urbanističke parcele **UP 10a blok 2**.

***Napomena:** Precizan podatak o učešću površine katastarske parcele u površinu urbanističke parcele biće definisan elaboratom parcelacije po planskom dokumentu, koji izrađuje preduzeće ovlašćeno za geodetske poslove, nakon čega je elaborat neophodno ovjeriti u Upravi za katastar i državnu imovinu - Područnoj jedinici Podgorica.*

List nepokretnosti br. 4851 i kopija katastarskog plana za prostor katastarskih parcela 75/1KO Podgorica I iz navedenog lista sastavni su dio ovih uslova.

## 7 PLANIRANO STANJE

Planirana namjena urbanističke parcele **UP 10a blok 2**, je „SV“ (stanovanje većih gustina).

Br. urb. parcele nove	P urb. parcele nove ( m <sup>2</sup> )	Povrsina objekta u osnovi	Bruto površina objekta	Bruto površina stanovanja	Povrsina poslovanja	Br. nadz. etaza za stanovanje	Indeks izgradjenosti
<b>BLOK 2</b>							
UP10a	233.06	93.22	372.90	279.67	93.224	4	1.6

### **Izmjena i dopunama Detaljnog urbanističkog plana „Momišići A dio zone 1“ su definisani elementi regulacije:**

#### **Regulaciona linija**

Regulaciona linija je linija koja dijeli javnu površinu od površina namjenjenih za druge namjene.

#### **Građevinska linija**

Građevinska linija je linija na, iznad i ispod površine zemlje definisana grafički i numerički, koja predstavlja granicu do koje je moguće graditi objekat. Građevinska linija GL, koja je utvrđena ovim planom u odnosu na regulacionu liniju, predstavlja liniju do koje se gradi objekat, obuhvata liniju na zemlji (GL 1) i definisana je na grafičkom prilogu „Nivelacija i regulacija“.

Građevinska linija prema javnoj površini definisana je koordinatama tačaka, i udaljena je od saobraćajnice u zavisnosti od konfiguracija terena, parkinga i postojećih objekata, a linija prema susjednim parcelama numeričkim podacima – odstojanjem od granice urbanističke parcele.

Ukoliko se, u skladu sa željama korisnika, grupiše više urbanističkih parcela u jednu, bočne građevinske linije su bočne linije krajnjih urbanističkih parcela prema susjedima.

Građevinska linija iznad zemlje (GL 2) poklapa se sa nadzemnom građevinskom linijom, osim u dijelu objekta prema ulici, gdje je moguće planirati konzolne ispuste – erkere maksimalne dubine 1,80m, uz uslov da ne pređu regulacionu liniju.

Fasadna površina **erker** ne smije prelaziti 25% površine fasade na kojoj su planirani. Površina obuhvaćena erkerima, lođama i balkonima je u okviru bruto razvijene građevinske površine definisane planskim parametrima za tretiranu parcelu. Građevinske linije dogradnje postojećih objekata date su na grafičkom prilogu i iste predstavljaju mogući položaj dogradnji, a ne gabarit dogradnji. Prilikom dogradnje objekata potrebno je poštovati zadato udaljenje od susjednih parcela, prema smjernicama ovog plana.

Za nadogradnju postojećih objekat treba da se poštuju postojeći gabariti objekta. Tabelarni prikaz bruto građevinskih površina je dat u tekstualnom dijelu plana.

Podzemna građevinska linija (GL 0) poklapa se sa nadzemnom građevinskom linijom. Ukoliko je podzemna podrumka etaža namjenjena za parkiranje – garažiranje i za tehničke prostorije, istu je dozvoljeno organizovati i graditi i izvan gabarita nadzemnog dijela objekta, uz uslov da ne mogu prelaziti preko 80% površine urbanističke parcele i da se ispoštuju uslovi zaštite susjednih urbanističkih parcela, /minimalno rastojanje do susjedne parcele **1m./**

eventualnih postojećih ili planiranih podzemnih instalacija i slično.

### **Visinska regulacija**

Visinska regulacija svih objekata izražena je maksimalnim brojem etaža iznad kota terena. Zbog specifičnosti lokacije broj nadzemnih etaža može biti manji od zadatog, posebno kad se radi o nadogradnji objekta.

Ispod svih objekata na prostoru plana zbog konfiguracije terena preporučuje se izgradnja podzemnih etaža. Planom se predviđa u blokovima 1 i 2 korišćenje suterenskih i podrumskih etaža za garažiranje i tehničke prostorije, a u bloku 3 osim navedenih namjena, gdje uslovi na terenu to dozvoljavaju, data je mogućnost korišćenja suterenskog prostora za stanovanje ili poslovanje u svrhu povezivanja namjena sa osnovnom namjenom na etaži iznad suterena i podruma. Maksimalna visina objekta predstavlja zbir, DUP-om određenih, visina nadzemnih etaža, uvećana za visinu krovnog prostora i znači distancu od najniže kote okolnog konačno uređenog i nivelisanog terena ili trotoara uz objekat do kote sljemena, iskazanim u metrima. Planom je definisana kota poda prizemlja koja je vezana za kotu pristupne saobraćajnice.

Detaljnim snimanjem terena i izradom glavnih projekata saobraćajnica moguće su manje korekcije kota iz plana na način da se obezbijedi odvođenje atmosferskih voda sa lokacije principom samoodvodnjavanja.

Kote prizemlja novih objekata treba odrediti na osnovu nivelacije saobraćajne mreže, pri čemu je potrebno voditi računa da se oborinske vode razlivaju od objekta prema okolnim ulicama.

Prizemlje (P) je nadzemna etaža čija je kota ovim planom određena u zavisnosti od namjene i morfologije terena. Za stambene objekte kota poda prizemlja je maksimalno 1.00m, a za poslovne objekte maksimalno 0.20m iznad kote konačno uređenog i nivelisanog terena oko objekta. Planom je definisana kota poda prizemlja koja je vezana za nivelaciju pristupne saobraćajnice.

Ukoliko krovna konstrukcija i visina sljemena to omogućavaju u okviru tavanskog prostora se može projektovati prostor u svrhu stanovanja, samo kao dio stambenog prostora prethodne etaže, povezan unutrašnjim, internim stepeništem sa istim, a nikako kao samostalna stambena jedinica, sa vertikalnom komunikacijom preko zajedničkog stepeništa i lifta. U tom slučaju, taj prostor ulazi u obračun bruto razvijene građevinske površine sa 100% i kao takav mora biti prepoznat u planiranim indeksima izgrađenosti za tretiranu parcelu.

***Sve vrijednosti bruto građevinskih površina i površina pod objektima date su kao maksimalne u tabeli, a izuzetno mogu biti manje po potrebi investitora.***

**Izmjenama i dopunama Detaljnog urbanističkog plana „Momišići A dio zone 1“ su definisani prostorni pokazatelji za izgradnju objekata stanovanja u smjernicama za izdavanje urbanističko-tehničkih uslova i to:**

#### **Smjernice za izdavanje urbanističko-tehničkih uslova**

##### **Blok 1 i blok 2**

- Maksimalni indeks izgrađenosti u okviru bloka 1 i 2 iznosi **1.6**
- indeks zauzetosti je do **0,4**.
- objekte u okviru višeporodničkog stanovanja organizovati kao slobodno stojeće na parceli ili tipa lamela, gdje površina parcela i struktura vlasništva to dozvoljavaju
- Objekte graditi isključivo u granicama zadatih građevinskih linija.
- Maksimalni broj nadzemnih etaža je četiri. Planirana zadnja etaža je potkrovlje. U okviru objekata može se graditi i podrumski ili suterenski etaža, namjene za garažiranje i tehničke prostorije.
- Planom je definisana kota poda prizemlja koja je vezana za nivelaciju pristupne saobraćajnice. Suterenske etaže prilagoditi konfiguraciji terena. Ukoliko se u okviru objekta a gde to u planu nije posebno naglašeno, formira suterenski etaža, tada kotu poda prizemlja postaviti maksimalno na 1.0m od kote pristupne saobraćajnice.
- U okviru ove kategorije dozvoljava se izgradnja suterena i podruma samo u funkciji tehničkih prostorija i garažiranja i kao takve ne ulaze u obračun bruto građevinske površine.
- Građevinska linija je definisana za svaku parcelu u grafičkom prilogu „Nivelacija i regulacija“.
- Minimalna udaljenost novoplaniranog objekta od susjednog objekta zavisi od vertikalnih gabarita susjednih objekata i iznosi 4.0m.
- U slučaju da je rastojanje između novoplaniranog i postojećeg objekta susjeda manje od 4m nije dozvoljeno projektovati glavne stambene prostorije, bez saglasnosti susjeda. Uz ovu udaljenost prema susjedima moguće je ostaviti otvore malih dimenzija manjih od 1 m<sup>2</sup> (otvori nus prostorija, niša, toaleta, staklarnici i dr.). Otvori veći od 1m<sup>2</sup> mogu se dozvoliti uz pismenu saglasnost vlasnika susjedne parcele ili uz min udaljenost novog objekta od granice susjedne urbanističke parcele od 4 metra.
- Minimalna udaljenost novog objekta od granice susjedne urbanističke



- parcele je 2.0 metra, čime se obezbjeđuje optimalan odnos između objekta
- u pogledu insolacije i obrušavanja (izuzetno 1,5 m ako se parcela graniči sa gradskim zelenim neizgrađenim površinama). Izuzetno, objekat može biti postavljen na manjoj udaljenosti ili na samoj granici parcele, ukoliko zidovi ne sadrže otvore za dnevno osvjetljenje na prostorijama za stanovanje ako vlasnik, odnosno korisnik susjedne parcele to prihvati pismenim odobrenjem (saglasnošću).
  - Ukoliko postoji međusobna usaglašenost suseda objekti se mogu postaviti i na granicu parcele i tada objekte organizovati kao dvojne ili kao niz. Realizacija dijela objekta je fazna i prepušta se investitoru.
  - Udruživanjem dvije ili više parcela dobija se jedinstvena parcela i na taj način stvara se optimalna površina parcela za realizaciju objekta višeporodičnog stanovanja.
  - Za parcele kod kojih je predviđeno grupisanje i udruživanje parcela, ukoliko je predviđeno rušenje postojećeg objekta, a vlasnik ne želi da ruši svoj objekat, već ga dograđuje ili nadograđuje prema smjericama plana, a objekat na praznoj parceli je predviđen da se gradi, novoplanirani objekat može da se gradi samostalno u skladu sa smjericama plana za nove objekte
  - Za manje urbanističke parcele ukoliko postoji međusobna usaglašenost suseda parcele se mogu spajati (grupisati), pod uslovima da se ispoštuju svi parametri zadati planom, i tada bočne građevinske linije su bočne linije krajnjih urbanističkih parcela prema susjedima.
  - Za objekte koji su izgrađeni ili su u izgradnji i za koje su već izdati UTU uslovi prema predhodnom planskom dokumentu, usvajaju se takvi urbanistički parametri i kao stečene obaveze potvrđuju se u ovom planskom dokumentu. Napomena: Svi elementi urbanističke regulacije kod ovih objekata su obračunati u skladu sa UTU prethodnim planom i prethodnim Zakonu o izgradnji objekata (Sl.list br.55/2000).
  - Kod novoplaniranih objekata u okviru parcele nije dozvoljena izgradnja pomoćnih objekata, već sve neophodne sadržaje planirati u okviru gabarita objekta.
  - U objektima postoji mogućnost obavljanja djelatnosti u prizemnim etažama. Pod delatnostima se podrazumijevaju funkcije koje su kompatibilne sa stanovanjem odnosno da ne ugrožavaju funkciju stanovanja i životne sredine. Realizacija dijela prostora opredeljenog za djelatnosti je fazna i prepušta se investitoru. Moguće je u objektu organizovati i samo stanovanje bez djelatnosti.
  - Dimenzije objekata određuje se prema indeksu zauzetosti parcele, indeksu izgrađenosti, vertikalnih gabarita objekata, odnosu prema granicama susjednih parcela i objektima na njima, kao polaznim i ograničavajućim parametrima, tako da će i dimenzije objekata u osnovi biti različite.
  - Prilikom planiranja novih objekata voditi računa o vizurama;
  - Nije dozvoljeno planirati objekat tako da bi se mogla ugroziti vizura susjednih objekata;
  - Krovove objekata oblikovati u skladu sa karakterom i volumenom objekta
  - Formiranje podkrovne etaže je sa nadzidkom  $h=2.20m$
  - Tavan je dio objekta bez nazidka, isključivo ispod kosog ili lučnog krova, a iznad međuspratne konstrukcije posljednje etaže i može imati minimalne otvore za svjetlo i ventilaciju. Tavan nije etaža. Ukoliko krovna konstrukcija i visina sljemena to omogućavaju u okviru tavanskog prostora se može projektovati prostor u svrhu stanovanja, samo kao dio stambenog prostora prethodne etaže, povezan unutrašnjim, internim stepeništem sa istim, a nikako kao samostalna stambena jedinica, sa vertikalnom komunikacijom preko zajedničkog stepeništa i lifta. U tom slučaju, taj prostor ulazi u obračun bruto razvijene građevinske površine sa 100% i pretstavlja galerija, i kao takav mora biti prepoznat u planiranim indeksima izgrađenosti za tretiranu parcelu.
  - Za sve objekte su obavezni kosi krovovi, dvovodni ili viševodni, kao i zasvedene forme u skladu sa primjenjenim materijalom, a kod komplikovanijih objekata i kombinovani, nagib krovnih ravni je u funkciji odabranog krovnog pokrivača. Maksimalni nagib krova je  $30^\circ$ . Krovni pokrivač je crep, eternit, tegola, lim ili neki drugi kvalitetan materijal. Gde postoje tehničke mogućnost, pored planiranih, ostavlja se mogućnost za korišćenje podkrovnih prostora za stanovanje u nepromenjenom spoljnjem gabaritu objekta (ukoliko su veliki rasponi objekta uslovlili visok tavanski prostor i sl.)
  - parkiranje automobila obezbediti u okviru parcele ili objekta. U skladu sa Pravilnikom o bližem sadržaju i formi planskog dokumenta, kriterijumima namjene površina, elementima urbanističke regulacije i jedinstvenim grafičkim simbolima (Službeni list CG, broj 24/10) gdje su dati normativi za stanovanje /na 1000m<sup>2</sup> – min.12 parking mjesta/ i za poslovanje /na 1000m<sup>2</sup> – min. 10 parking mjesta/ Zavisno od konfiguracije terena planirane su podrumске ili suterenske etaže u kojima se organizuje garažiranje vozila . Parkiranje se može organizovati u prizemlju objekta.
  - Ukoliko se zadovolji potreban broj parking mjesta unutar objekta, planirani broj parkiga na parceli prema smjericama plana se ne mora realizovati

#### **Izmjenama i dopunama Detaljnog urbansitičkog plana „Momišići A dio zone 1“ su definisane**

##### **ostale smjernice i to**

Horizontalni gabariti prikazani u grafičkim priložima su ilustrativni ,odnosno definisani su maksimalnom bruto razvijenom površinom u osnovi i zadatim građevinskim linijama, a pri izradi tehničke dokumentacije gabariti definisati u

skladu sa funkcionalnom i oblikovnom organizacijom objekta, a da se pri tome ispoštuju:

- građevinska linija
- indeks zauzetosti parcele
- indeks izgrađenosti
- odnos prema susednim parcelama
- način parkiranja (u okviru objekta ili pripadajuće parcele obezbediti potreban broj parking mesta u suterenu, podrumu ili prizemlju za sve stambene jedinice i poslovne prostore prema važećim normativima)
- svi propisi iz građevinske regulative :
- Da bi se omogućila izgradnja objekata i uređenje terena, prije realizacije definisane ovim Planom, potrebno je izvršiti raščišćavanje i nivelaciju terena, regulisanje odvodnih kanala i komunalno opremanje zemljišta;
- Prilikom izgradnje objekata u cilju obezbeđenje stabilnosti terena, potrebno je izvršiti odgovarajuće saniranje terena, ako se za to pojavi potreba;
- Izgradnji objekata mora da prethodi detaljno geomehaničko ispitivanje terena, a tehničku dokumentaciju raditi isključivo na osnovu detaljnih geodetskih snimaka terena, geoloških i hidrogeoloških podataka, kao i rezultata o geomehaničkim ispitivanjima tla;
- Izbor fundiranja objekata prilagoditi zahtjevima sigurnosti, ekonomičnosti i funkcionalnosti objekata;
- Za izgradnju objekata koristiti kvalitetne i savremene materijale; Sve priključke telefonske i električne mreže raditi podzemno; priključke raditi prema UTU iz plana i uslovima priključenja dobijenim od nadležnih Javnih preduzeća.
- Svi objekti planirani na urbanističkim parcelama i lokacijama moraju biti projektovani u skladu sa vežećim tehničkim propisima i normativima za pojedine namjene.

Objekti u nizu ili dvojni objekti formirani su iz lamela koje su planirane u skladu sa vlasništvom i pripadajućom parcelom. Kako se objekat nalazi na značajnom prostoru projektantski ga treba tretirati kao celinu i to na nivou idejnog rešenja, kao osnove za faznu izgradnju. Daljoj projektantskoj razradi kao i izgradnji može se pristupiti nezavisno u skladu sa potrebama korisnika. Preporuka je da se objekat realizuje kao jedinstven ili odvojeni, a objekat gradi prema uslovima datim u planu. Prikazani gabarit je ilustrativan i određen zadatim građevinskim linijama. Pri izradi tehničke dokumentacije moguće je naći bolje funkcionalno i oblikovno rešenje. U grafičkim prilogima Plana dati su grafički i numerički podaci.

***Urbanistički parametri se računaju u skladu sa Pravilnikom o bližem sadržaju i formi planskog dokumenta, kriterijumima namjene površina, elementima urbanističke regulacije i jedinstvenim grafičkim simbolima, Ministarstva uređenja prostora i zaštite životne sredine (Sl.list CG br.24/10 i 33/14) kao i Pravilnikom o načinu obračuna površine i zapremine objekata (Sl. list CG br. 47/13) i Crnogorskim standardom MEST EN 15221-6.***

**Sastavni dio urbanističko tehničkih uslova su i izvodi iz grafičkih priloga Plana.**

## **OBLIKOVANJE I MATERIJALIZACIJA**

### Uslovi za oblikovanje i materijalizaciju

Oblikovanje i materijalizacija objekata treba da bude u skladu sa njihovom namjenom, imajući u vidu elemente racionalne i brze gradnje uz primjenu adekvatne arhitektonske plastike na kubusima jednostavnih geometrijskih formi, pa pored ostalog podrazumijeva: - Primjena svih elemenata dobrih fizičkih karakteristika kao preduslova zaštite od nepovoljnih klimatskih uticaja. - Obrada fasada u savremenom tretmanu uz primjenu ventilisanih fasada ili sendvič elemenata – zidovi ispune odnosno konstrukcije za fino obrađenim fasadnim platnima. - Primena arhitektonske plastike i boje u vidu betonskih reljefa, atika i ograda. - U izgradnji objekata treba koristiti elemente tradicionalne arhitekture tog podneblja, prirodne materijale, kose krovne ravni i dr.

### Urbani mobilijar

Urbani mobilijar predstavlja važan element pejzažnog oblikovanja i da bi dali elemente urbanog, preporuka je da on bude savremenog dizajna u kombinaciji materijala metal-drvo. Posebnu pažnju je potrebno posvetiti osmišljavanju ljetnih terasa i staza, vodenih sistema (fontane, česme, vodoskoci i sl.), urbanog mobilijara (klupe, oglasni panoi, kante za otpatke, osvjetljenje). Osvjetljenju je potrebno dati multifunkcionalan karakter i ostvariti igru svjetlosti sa krošnjama drveća kao i osvjetljenje terasa koje će se uklopiti u karakter ovog prostora.

8.	<b>SMJERNICE ZA POVEĆANJE ENERGETSKE EFIKASNOSTI, RACIONALNU POTROŠNJU ENERGIJE I KORIŠĆENJE OBNOVLJIVIH IZVORA ENERGIJE</b>
	<p>Na planu racionalizacije potrošnje energije predlažu se dvije osnovne mjere: štednja i korišćenje alternativnih, odnosno obnovljivih izvora energije, što je dato u Smjernicama za smanjenje gubitaka energije. Osnovna mjera štednje koju ovaj DUP predlaže je poboljšanje toplotne izolacije prostorija, koja u ljetnjem periodu ne dozvoljava pregrijavanje, dok u zimskom zadržava toplotu. Osim odgovarajuće termoizolacije potrebno je voditi računa o adekvatnoj veličini otvora vodeći računa o mikroklimatskim uslovima ovog podneblja.</p> <p>Klimatski uslovi Podgorice omogućuju korišćenje sunčeve energije. Predlaže se ugrađivanje krovnih solarnih kolektora koji mogu da uštede značajnu količinu energije za zagrijavanje vode. Veoma je ispravna orijentacija ka korišćenju solarne energije i svakako je treba dalje razvijati.</p>
9.	<b>PREPORUKE ZA SMANJENJE UTICAJA I ZAŠTITU OD ZEMLJOTRESA, KAO I DRUGE USLOVE ZA ZAŠTITU OD ELEMENTARNIH NEPOGODA I TEHNIČKO-TEHNOLOŠKIH I DRUGIH NESREĆA</b>
	<p>Mjere zaštite od elementarnih nepogoda podrazumijevaju preventivne mjere kojima se sprečava ili ublažava dejstvo elementarnih nepogoda:</p> <ul style="list-style-type: none"> <li>▪ Prirodne nepogode (zemljotres, požari, klizanje tla, vjetrovi);</li> <li>▪ Nepogode izazvane djelovanjem čovjeka (havarije industrijskih postrojenja, požari velikih razmjera, eksplozije i dr.);</li> <li>▪ drugi oblik opšte opasnosti (tehničko-tehnološke i medicinske katastrofe, kontaminacija, pucanje brana i dr.).</li> </ul> <p>Štete izazvane elementarnim nepogodama u Crnoj Gori su velike. Naročito su izražene štete od zemljotresa, požara, poplava, klizišta i jakih vjetrova. Pošto su štete od elementarnih nepogoda po karakteru slične ratnim katastrofama, ciljevi i mjere zaštite su djelimično identične. Za prostor zahvata ovog planskog dokumenta najveću opasnost predstavljaju tehničko tehnološke katastrofe i kontaminacija.</p> <p>U cilju zaštite od elementarnih nepogoda postupiti u skladu sa Zakonom o zaštiti i spašavanju („Sl. list Crne Gore“, broj 13/2007) i Pravilnikom o mjerama zaštite od elementarnih nepogoda („Sl. list RCG“, broj 8/1993).</p> <p><u>Uslovi i mjere zaštite od zemljotresa</u></p> <p>U cilju zaštite od zemljotresa, postupiti u skladu sa odredbama Pravilnika o tehničkim normativima za izgradnju objekata u seizmičkim područjima (Službeni list SFRJ br.52/90).</p> <p>Sve proračune seizmičke stabilnosti zasnovati na posebno izrađenim podacima mikroseizmičke reonizacije, a objekte od zajedničkog značaja računati za 1 stepen više od seizmičkog kompleksa.</p> <p>Objekte koji ne spadaju u visokogradnju realizovati u skladu sa Pravilnikom o tehničkim propisima za građenje u seizmičkim područjima (Sl.list SFRJ br.39/64).</p> <p><u>Zaštita od požara</u></p> <p>Mjere zaštite od požara i eksplozija se sprovode:</p> <ul style="list-style-type: none"> <li>▪ poštovanjem propisanih rastojanja između objekata različitih namjena kako bi se spriječilo širenje požara sa jednog objekta na drugi, kao i vertikalnih gabarita;</li> <li>▪ izgradnjom saobraćajnica propisane širine tako da omoguće prolaz vatrogasnim vozilima do svih parcela i objekata na njima, kao i garažama, manevrisanje vatrogasnih vozila, kao i nesmetani saobraćajni tok;</li> <li>▪ pravilnim odabirom materijala i konstrukcije kako bi se povećao stepen otpornosti zgrade ili požarnog segmenta prema požaru;</li> <li>▪ izgradnjom hidrantske mreže sa pravilnim rasporedom nadzemnih hidranata;</li> <li>▪ uvlačenjem zelenih pojaseva prema centralnoj zoni naselja, osim visokovredne komponentne uređenja prostora, dobijaju se privremene saobraćajnice u vanrednim prilikama za evakuaciju korisnika prostora i kretanje operativnih jedinica;</li> <li>▪ prilikom izrade investiciono-tehničke dokumentacije obavezno izraditi projekte ili elaborate zaštite od požara (i eksplozija ako se radi o objektima u kojima se definišu zone opasnosti od požara i eksplozija), planove zaštite i spasavanja prema izrađenoj procjeni ugroženosti za svaki hazard posebno i za navedenu dokumentaciju pribaviti odgovarajuća mišljenja i saglasnost u skladu sa Zakonom;</li> <li>▪ za objekte u kojima se u skladište, pretaču, koriste ili u kojim se vrši promet opasnih materija obavezno pribaviti mišljenje na lokaciju od nadležnih organa kako ti objekti svojim zonama opasnosti ne bi ugrozili susjedne objekte;</li> <li>▪ djelovanjem vatrogasnih jedinica opštine Podgorica u vanrednim situacijama (vatrogasnim ekipama omogućiti pristup lokalnim saobraćajnicama i najbližim vodnim objektima).</li> </ul> <p>Prilikom izrade tehničke dokumentacije pridržavati se sljedeće zakonske regulative: Zakon o zaštiti i spašavanju („SL. Crne Gore“ br 13/07, 05/08, 86/09 i 32/11), Pravilnik o tehničkim normativima za hidrantsku mrežu za gašenje požara (SL.SFRJ, br 30/91), Pravilnik o tehničkim normativima za pristupne puteve, okretnice i uređenje platoe za</p>

vatrogasna vozila u blizini objekata povećanog rizika od požara (Sl.SFRJ, br.8/95), Pravilnik o tehničkim normativima za zaštitu visokih objekata od požara ( SL.SFRJ, br. 7/84), Pravilnik o tehničkim normativima za zaštitu skladišta od požara i eksplozija ( SL.SFRJ, br.24/87), Pravilnik o izgradnji postrojenja za zapaljive tečnosti i o uskladištenju i pretakanju zapaljivih tečnosti ( SL.SFRJ, br.20/71 i uskladištenju i pretakanju goriva ( SL. SFRJ, br.27/71), Pravilnik o izgradnji postrojenja za tečni naftni gas i o uskladištavanju i pretakanju tečnog naftnog gasa ( SL. SFRJ, br.24/71 i 26/71).

Ukoliko postoje zahtjevi u skladu sa važećom regulativom, prilikom izrade projektne dokumentacije treba izraditi dokumentaciju koja se odnosi na zaštitu od požara (i eksplozija ako se radi o objektima u kojima se definišu zone opasnosti od požara i eksplozija), zaštitu i zdravlje na radu i ostalo.

#### **USLOVI I MJERE ZAŠTITE ŽIVOTNE SREDINE I KORIŠĆENJA ALTERNATIVNIH IZVORA ENERGIJE**

U odnosu na planiranu namjenu potrebno je u fazi implementacije predmetnog plana sprovoditi čitav niz legislativnih, planskih, organizacionih, tehničko-tehnoloških mera zaštite kako bi se predupredila eventualna zagađenja. Zaštita životne sredine prije svega podrazumijeva poštovanje svih propisa utvrđenih zakonskom regulativom. U tom kontekstu je, na osnovu planiranih namjena na prostoru koji je predmet plana, dominantno potrebno primjenjivati propozicije sljedećih zakonskih i podzakonskih akata:

- Zakona o životnoj sredini („Službeni list CG“, broj 48/08, 40/10 i 40/11);
- Zakona o integrisanom sprečavanju i kontroli zagađivanja životne sredine („Službeni list RCG“, br. 80/05);
- Zakona o procjeni uticaja na životnu sredinu („Službeni list RCG“, br. 80/05, 40/10, 73/10, 40/11 i 27/13);
- Zakona o vodama („Službeni list CG“, br 27/07);
- Zakona o zaštiti vazduha („Službeni list CG“, br. 25/10);
- Zakona o zaštiti od buke u životnoj sredini („Službeni list CG“, br. 28/11);
- Zakona o upravljanju otpadom („Službeni list CG“, br. 64/11);
- Pravilnika o graničnim vrijednostima nivoa buke u životnoj sredini („Sl. list RCG“, br. 75/06);
- Uredbe o zaštiti od buke („Službeni list RCG“, br. 24/95, 42/00);
- Uredbe o projektima za koje se vrši procjena uticaja na životnu sredinu („Službeni list RCG“, br. 20/07);
- Uredbe o klasifikaciji i kategorizaciji površinskih i podzemnih voda („Službeni list RCG“, br. 27/07);
- Pravilnika o kvalitetu i sanitarno tehničkim uslovima za ispuštanje otpadnih voda u recipijent i javnu kanalizaciju, načinu i postupku ispitivanja kvaliteta otpadnih voda, minimalnom broju ispitivanja i sadržaju izvještaja o utvrđenom kvalitete otpadnih voda („Službeni list RCG“, br. 45/08);
- Pravilnika o emisiji zagađujućih materija u vazduh („Službeni list RCG“, br. 25/01).

#### **Opšte mjere zaštite**

- obaveza je investitora da se, prilikom izrade tehničke dokumentacije za objekte koji mogu izazvati zagađenja životne sredine, obrati nadležnom organu za poslove zaštite životne sredine sa Zahtjevom o potrebi izrade Procjene uticaja na životnu sredinu u skladu sa propozicijama Zakon o procjeni uticaja na životnu sredinu i Uredbom o projektima za koje se vrši procjena uticaja na životnu sredinu;
- prije izgradnje objekata potrebno je prostor opremiti svom potrebnom komunalnom infrastrukturom kako bi se izbjegla oštećenja i zagađenja osnovnih činilaca životne sredine;
- izgradnja objekata, izvođenje radova, odnosno obavljanje tehnološkog procesa, može se vršiti pod uslovom da se ne izazovu trajna oštećenja, zagađivanje ili na drugi način degradiranje životne sredine.

U procesu uspostavljanja održive potrošnje energije prioritet treba dati racionalnom planiranju potrošnje, tj. implementaciji mjera energetske efikasnosti u svim segmentima energetskog sistema.

Održiva gradnja je svakako jedan od značajnijih segmenata održivog razvoja koji uključuje:

- Upotrebu građevinskih materijala koji nisu štetni po životnu sredinu;
- Energetsku efikasnost zgrada;
- Upravljanje otpadom nastalim prilikom izgradnje ili rušenja objekata.

Energetski i ekološki održivo graditeljstvo teži:

- Smanjenju gubitaka toplote iz objekta poboljšanjem toplotne zaštite spoljnih elemenata i povoljnim odnosom osnove i volumena zgrade;
- Povećanju toplotnih dobitaka u objektu povoljnom orijentacijom zgrade i korišćenjem sunčeve energije;
- Korišćenju obnovljivih izvora energije u zgradama (sunce, vjetar, biomasa itd.);
- Povećanju energetske efikasnosti termoenergetskih sistema.

Cilj sveobuhvatne uštede energije, a time i zaštite životne sredine je stvoriti preduslove za sistemsku sanaciju i rekonstrukciju postojećih zgrada, a zatim i povećanje obavezne toplotne zaštite novih objekata. Prosječno stariji postojeći objekti godišnje troše 200-300 kWh/m<sup>2</sup> energije za grijanje, standardno izolovane kuće ispod 100, savremene niskoenergetske kuće oko 40, a pasivne 15 kWh/m<sup>2</sup> i manje.

Nedovoljna toplotna izolacija dovodi do povećanih toplotnih gubitaka zimi, hladnih spoljnih konstrukcija, oštećenja nastalih vlagom (kondenzacijom) kao i pregrijavanja prostora ljeti.

Posljedice su oštećenja konstrukcije, nekonforno i nezdravo stanovanje i rad. Zagrijavanje takvih prostora zahtjeva



	<p>veću količinu energije što dovodi do povećanja cijene korišćenja i održavanja prostora, ali i do većeg zagađenja životne sredine. Poboljšanjem toplotno izolacionih karakteristika zgrade moguće je postići smanjenje ukupnih gubitaka toplote za prosječno 40 do 80%.</p> <p>Kod gradnje novih objekata važno je već u fazi idejnog projekta u saradnji sa projektantom predvidjeti sve što je potrebno da se dobije kvalitetna i optimalna energetski efikasna zgrada. Zato je potrebno:</p> <ul style="list-style-type: none"> <li>▪ Analizirati lokaciju, orijentaciju i oblik objekta;</li> <li>▪ Primijeniti visoki nivo toplotne izolacije kompletnog spoljnog omotača objekta i izbjegavati toplotne mostove;</li> <li>▪ Iskoristiti toplotne dobitke od sunca i zaštititi se od pretjeranog osunčanja;</li> <li>▪ Koristiti energetski efikasan sistem grijanja, hlađenja i ventilacije, i kombinovati ga sa obnovljivim izvorima energije.</li> </ul> <p>Prilikom izrade projektne dokumentacije primijeniti Zakon o zaštiti i spašavanju (Sl. list CG br. 13/07, smjernice Nacionalne strategije za vanredne situacije i nacionalni i opštinski planovi zaštite i spašavanja. Prilikom izrade projektne dokumentacije obavezno izraditi Projekat ili Elaborat zaštite od požara (i eksplozija ako se radi o objektima u kojima se definišu zone opasnosti od požara i eksplozija) i planovi zaštite i spašavanja prema izraženoj procjeni ugroženosti za svaki hazard posebno, te na navedeno pribaviti saglasnosti i mišljenja u skladu sa Zakonom.</p> <p>Za sve objekte koji podijele izradi Elaborata o proceni uticaja na životnu sredinu neophodno je sprovesti postupak izrade, a prema važećem Zakonu o životnoj sredini i Zakonu o strateškoj procjeni uticaja na životnu sredinu, kao i ostalim važećim pravilnicima vezanim za ovu oblast.</p>
10.	<b>USLOVI I MJERE ZAŠTITE ŽIVOTNE SREDINE I ALTERNATIVNIH IZVORA ENERGIJE</b>
	<p>U odnosu na planiranu namjenu potrebno je u fazi implementacije predmetnog plana sprovesti čitav niz legislativnih, planskih, organizacionih, tehničko-tehnoloških mera zaštite kako bi se predupredila eventualna zagađenja. Zaštita životne sredine prije svega podrazumijeva poštovanje svih propisa utvrđenih zakonskom regulativom. U tom kontekstu je, na osnovu planiranih namjena na prostoru koji je predmet DUP-a, dominantno potrebno primjenjivati propozicije sljedećih zakonskih i podzakonskih akata:</p> <ul style="list-style-type: none"> <li>• Zakona o životnoj sredini („Službeni list CG“, broj 48/08, 40/10 i 40/11);</li> <li>• Zakona o integrisanom sprečavanju i kontroli zagađivanja životne sredine („Službeni list RCG“, br. 80/05);</li> <li>• Zakona o procjeni uticaja na životnu sredinu („Službeni list RCG“, br. 80/05, 40/10, 73/10, 40/11 i 27/13);</li> <li>• Zakona o vodama („Službeni list CG“, br 27/07);</li> <li>• Zakona o zaštiti vazduha („Službeni list CG“, br. 25/10);</li> <li>• Zakona o zaštiti od buke u životnoj sredini („Službeni list CG“, br. 28/11 i 1/14);</li> <li>• Zakona o upravljanju otpadom („Službeni list CG“, br. 64/11);</li> <li>• Pravilnika o grančnim vrijednostima buke u životnoj sredini, načinu utvrđivanja indikatora buke i akustičkih zona i metodama ocjenjivanja štetnih efekata buke (“SL list CG”, br. 60/11);</li> <li>• Uredbe o zaštiti od buke („Službeni list RCG“, br. 24/95, 42/00);</li> <li>• Uredbe o projektima za koje se vrši procjena uticaja na životnu sredinu („Službeni list RCG“, br. 20/07);</li> <li>• Uredbe o klasifikaciji i kategorizaciji površinskih i podzemnih voda (“Službeni list RCG”, br. 27/07);</li> <li>• Pravilnika o kvalitetu i sanitarno tehničkim uslovima za ispuštanje otpadnih voda u recipijent i javnu kanalizaciju, načinu i postupku ispitivanja kvaliteta otpadnih voda, minimalnom broju ispitivanja i sadržaju izvještaja o utvrđenom kvalitetu otpadnih voda (“Službeni list RCG”, br. 45/08);</li> <li>• Pravilnika o emisiji zagađujućih materija u vazduh („Službeni list RCG“, br. 25/01).</li> </ul> <p>Prilikom sprovođenja DUP-a, potrebno je sprovesti sledeće smjernice/mjere zaštite životne sredine:</p> <p><u>Opšte smjernice za zaštitu:</u></p> <ul style="list-style-type: none"> <li>• obaveza je investitora da se, prilikom izrade tehničke dokumentacije za objekte koji mogu izazvati zagađenja životne sredine, obrati nadležnom organu za poslove zaštite životne sredine sa Zahtjevom o potrebi izrade Procjene uticaja na životnu sredinu u skladu sa propozicijama Zakon o procjeni uticaja na životnu sredinu i Uredbom o projektima za koje se vrši procjena uticaja na životnu sredinu;</li> <li>• prije izgradnje objekata potrebno je prostor opremiti svom potrebnom komunalnom infrastrukturom kako bi se izbjegla oštećena i zagađenja osnovnih činilaca životne sredine;</li> <li>• izgradnja objekata, izvođenje radova, odnosno obavljanje tehnološkog procesa, može se vršiti pod uslovom da se ne izazovu trajna oštećenja, zagađivanje ili na drugi način degradiranje životne sredine;</li> </ul> <p><u>Smjernice za zaštitu voda:</u></p> <ul style="list-style-type: none"> <li>• sve objekte je potrebno priključiti na kanalizacioni sistem, a ukoliko to iz tehničkih razloga nije moguće, za takve objekte obezbijediti izgradnju/postavljanje vodonepropusnih septičkih jama i njihovo redovno održavanje/praznjenje od strane nadležne institucije;</li> <li>• nakon ispuštanja prečišćene otpadne vode u recipijent ne smije se ni u kom slučaju narušiti kvalitet</li> </ul>

recipijenta odnosno recipijent mora ostati u okviru klase i kategorije recipijenta predviđene Uredbom o klasifikaciji i kategorizaciji površinskih i podzemnih voda i Zakonom o vodama;

- potrebno je da otpadne vode imaju kvalitet komunalne vode, odnosno otpadne vode koja se može upuštati u kanalizaciju po Pravilniku o kvalitetu i sanitarno tehničkim uslovima za ispuštanje otpadnih voda u recipijent i javnu kanalizaciju, načinu i postupku ispitivanja kvaliteta otpadnih voda, minimalnom broju ispitivanja i sadržaju izvještaja o utvrđenom kvalitetu otpadnih voda. U slučaju da kvalitet otpadne vode ne ispunjava kvalitet komunalne otpadne vode potrebno je izvršiti prečišćavanje prije upuštanja u kanalizacioni sistem;
- zabranjeno je upuštanje fekalne kanalizacije u bilo koji objekat za odvođenje kišne kanalizacije kao i upuštanje kišnicu u fekalnu kanalizaciju;
- za tretman atmosferskih voda sa manipulativnih saobraćajnih površina, posebno za parking u funkciji planiranih objekata predvidjeti separatore ulja i taložnike kako bi se spriječilo njihovo rasipanje i obezbijediti njihovo redovno održavanje od strane nadležne službe;
- vršiti kontrolu kvaliteta vode i izvora zagađivanja, zabranom i ograničavanjem unošenja u vode opasnih i štetnih materija- supstanci;

#### Smjernice za zaštitu vazduha

- unapređenjem saobraćajne mreže (proširivanje i asfaltiranje ulica, preusmjeravanje saobraćajnih tokova i iznalaženje i realizacija arhitektonskih, građevinskih i hortikulturnih rješenja između saobraćajnica i objekata) smanjiće se zapašenost ulica i zagađenost vazduha uz glavnu i druge ulice;
- obezbjeđivanjem redovnog pranja ulica ostvariće se smanjenje zapašenosti prašinom sa kolovoza;
- sa aspekta zaštite vazduha od zagađivanja potrebno je uspostaviti sistem za kontrolu kvaliteta vazduha i izvršiti popis izvora zagađenja. Projekcije budućeg stanja iziskuju potrebu monitoring integralnog zagađenja vazduha;

#### Smjernice za zaštitu zemljišta

- posebnim mjerama smanjivati rizike od zagađivanja zemljišta pri skladištenju, prevozu i pretakanju naftnih derivata ili opasnih hemikalija;
- predvidjeti preventivne i operativne mjere zaštite, reagovanja i postupke sanacije za slučaj izlivanja opasnih materija u zemljište;
- zaštititi postojeći potencijal kvalitetnog poljoprivrednog zemljišta, naročito u blizini gradskih naselja (zoni aglomeracije), od pretvaranja u građevinsko zemljište;
- unaprijediti organsku poljoprivredu i dati prednost tradicionalnim poljoprivrednim granama koje imaju povoljne uslove za razvoj;
- ojačati ulogu poljoprivrede kao dominantne komponente u očuvanju bogatstva kulturnog pejzaža;
- kontrolisano primjenjivati hemijska sredstva u poljoprivrednoj proizvodnji (vještačka đubriva, pesticidi i dr.);
- izvršiti rekultivaciju degradiranih površina
- graditi saobraćajnice sa sistemom kontrolisanog odvođenja i prečišćavanja atmosferskih voda;
- uspostaviti sistem stroge kontrole odlaganja otpada u skladu sa Zakonom o upravljanju otpadom („SI.list CG“, br. 64/11); izvršiti sanaciju svih nelegalnih deponija lociranih duž saobraćajnica, u dolinama rijeka i dr.

#### Smjernice za zaštitu od buke

Pravilnikom o graničnim vrijednostima buke u životnoj sredini, načinu utvrđivanja indikatora buke i akustičkih zona i metodama ocjenjivanja štetnih efekata buke ("SL list CG", br. 60/11) utvrđuju se, između ostalog i granične vrijednosti buke u životnoj sredini, način utvrđivanja indikatora buke i određivanja akustičkih zona u skladu sa namjenom otvorenih prostora, kao i metode ocjenjivanja štetnih efekata buke. Legilsativom su određeni najviši dopušteni nivoi buke. Buka štetna po zdravlje je svaki zvuk iznad granične vrijednosti. Zaštita od buke obuhvata mjere koje se preduzimaju u cilju:

- sprječavanja ili smanjivanja štetnih uticaja buke na zdravlje ljudi i životnu sredinu;
- utvrđivanja nivoa izloženosti buci u životnoj sredini na osnovu domaćih i međunarodno prihvaćenih standarda;
- prikupljanja podataka o nivou buke u životnoj sredini i obezbjeđivanja njihove dostupnosti javnosti;
- postizanja i očuvanja zadovoljavajućeg nivoa buke u životnoj sredini.

Zaštita od buke postiže se:

- uspostavljanjem sistema kontrole izvora buke;
- planiranjem, praćenjem, sprječavanjem i ograničavanjem upotrebe izvora buke;
- podizanjem pojaseva zaštitnog zelenila i tehničkih barijera na najugroženijim lokacijama (pojasevi uz postojeće i planirane saobraćajnice);
- izradom akustičkih karata na bazi jedinstvenih indikatora buke i metoda procjene buke u životnoj sredini;
- izradom akcionih planova kratkoročnih, srednjoročnih i dugoročnih mjera zaštite od buke u životnoj sredini.

Mjerama zaštite od buke sprječava se nastajanje buke, odnosno smanjuje postojeća buka na granične vrijednosti nivoa buke. Objekti se moraju graditi u skladu sa Rješenjem o utvrđivanju akustičkih zona na teritoriji Glavnog grada Podgorice koje je donešeno na osnovu Zakona o zaštiti od buke u životnoj sredini ("SI list CG", br. 28/11, 1/14) i navedenog pravilnika.

#### Smjernice za zaštitu prirodnih i pejzažnih vrijednosti

Na području Plana ne postoje zaštićeni spomenici prirode. Takođe, nije uočeno prisustvo pojedinih zaštićenih biljnih i životinjskih vrsta. U slučaju evidentiranja zaštićenih biljnih i životinjskih vrste postupati u skladu sa Članom 80. Zakona

	<p>o zaštiti prirode ("Službeni list CG", 51/08 i 21/09), kao i Rješenjem o stavljanju pod zaštitu pojedinih biljnih i životinjskih vrsta ("Službeni list RCG", 76/06).</p> <p>Sačuvati postojeću matricu poljoprivrednog zemljišta, u smislu očuvanja agrikulturnog pejzaža. Neophodno je očuvati postojeću matricu/formu poljoprivrednih parcela i očuvati postojeće živice/šumarke.</p> <p>Ukoliko sa prilikom iskopa terena za izgradnju saobraćajnica i objekata naiđe na eventualne paleontološke, mineraloške i slične nalaze, koji predstavljaju geonasljeđe, obavezno je prekinuti radove, obavjestiti organ uprave nadležan za zaštitu prirode, kako bi njihovi stručnjaci prikupili nalaze, odnosno izvršili neophodna istraživanja i druge radnje i aktivnosti (Član 47. Zakona o zaštiti prirode ("Službeni list CG", 51/08 i 21/09).</p>
11.	<p><b>USLOVI ZA PEJZAŽNO OBLIKOVANJE</b></p> <p><b>Zelene površine ograničenog korišćenja</b>  <u>Zelenilo stambenih objekata i blokova</u>  Stanovanje ovoj kategoriji daje multifunkcionalan karakter tj. na istoj površini će se sublimirati pored estetsko-dekorativno-higijenskog karaktera zelene površine i funkcionalan karakter. Potrebno je formirati dio zelene površine koji će zadovoljiti potrebe ljudi koji žive u ovim objektima.</p> <p>U tom smislu birati vrste sa najdužim vegetacijskim periodom, otpornim na antropogeni faktor, forsirati vrste sa pojačanim fitocidnim i baktericidnim svojstvima.</p> <p>Akcentat treba staviti na ozelenjavanje u niskim lišćarima i četinarima a gdje je moguće praviti replike "prirodnog vrta" tj. kombinaciju vodenog toka, sitnog cvijeća i patuljastih četinara.</p> <p>Obzirom da je index zauzetosti parcele 0.40, površina parcela sa namjenom stanovanje pod zelenilom je planirano minimum 40 % površine.</p> <p>Zelene površine treba opremiti standardnom infrastrukturom i sistemom za navodnjavanje.</p> <p>Naročito je značajno kroz razradu projektne dokumentacije valorizovati zelene površine i očuvati svako zdravo i dekorativno stablo na području DUP-a metodom pejzažne taksacije.</p> <p>Zelenilo višeporodičnih stambenih objekata zahvata veliku površinu zahvata i predstavlja najznačajnije površine na kojima se formiraju zeleni zasadi. Bilo da se radi o stambenom prostora kuće s poslovnim prostorom (koji može koristiti ista porodica, ili drugi korisnik u najmu), neminovno dolazi do odstupanja u interesima različitih korisnika vrta, pa je stoga poželjno unaprijed predvidjeti i razdvojiti navedene dijelove koliko god je to moguće. Tako je poželjno, u najmanju ruku, fizički razdvojiti ulaze u pojedine dijelove. Ukoliko prostor dozvoljava, valjalo bi unutar vrta razdvojiti i cjelinu ulaza i prilaznih puteva, od terase i prostora za boravak u vrtu.</p> <p>Prostor za odmor obično se locira dalje od objekta, tamo gdje se može smjestiti paviljon, pergola i sl. Ovdje su dobrodošli detalji, kao fontana, bazenčić, česma... Ova vrsta zelenih površina, koja se nalazi neposredno uz i oko kuća za stanovanje u kompozicionom smislu predstavlja jednu cjelinu. Svojim postojanjem doprinose u prvom redu stvaranju povoljnijih mikroklimatskih uslova sredine. Zeleni nasadi predviđeni su od voćaka i dekorativnih vrsta. (Magnolia grandiflora, Magnolia liliflora, Gardenia jasminoides, Juniperus horizontalis var. Glauca, Rosa Marlina, Pinus mugo var. mugus, Pittosporum tobira itd.) koje će kompoziciono proizaći iz arhitekture i želje samih vlasnika. Granica parcela određena je živom ogradom Pittosporum tobira, Prunus laurocerasus, Lavandula sp., Thuja orientalis visine 80-100 cm ili odgovarajućom ogradom. Zelenilo uz individualno i kolektivno stanovanje stvara slobodan prostor za odmor, igru i rekreaciju, što se ostvaruje sadnjom i njegovanjem.</p>
12.	<p><b>USLOVI I MJERE ZAŠTITE NEPOKRETNIH KULTURNIH DOBARA I NJIHOVE ZAŠTIĆENE OKOLINE</b></p> <p>Ukoliko se prilikom izvođenja građevinskih i zemljanih radova bilo koje vrste na području zahvata naiđe na nalazište ili nalaze arheološkog značenja, prema članu 87 i članu 88. Zakona o zaštiti kulturnih dobara (Sl. List RCG, br. 49/10, 40/11) pravno ili fizičko lice koje neposredno izvodi radove, dužno je prekinuti radove i o nalazu bez odgađanja obavijestiti Ministarstvo kulture i Upravu za zaštitu kulturnih dobara radi utvrđivanja daljeg postupka.</p>
13.	<p><b>USLOVI ZA LICA SMANJENE POKRETLJIVOSTI I LICA SA INVALIDITETOM</b></p> <p>Kretanje lica sa posebnim potrebama omogućiti projektovanjem oborenih ivičnjaka na mjestu pješačkih prelaza, kao i povezivanjem rampom denivelisanih prostora, obezbjeđenjem dovoljne širine, bezbjednih nagiba i odgovarajućom obradom površina, a sve u skladu sa Pravilnikom o bližim uslovima i načinu prilagođavanja objekata za pristup i kretanje lica smanjene pokretljivosti i lica sa invaliditetom („Službeni list Crne Gore“, br.48/13 i 44/15).</p> <p>Potrebno je omogućiti pristup lica sa posebnim potrebama u sve objekte koji svojom funkcijom podrazumjevaju prisustvo građana koji nisu zaposleni u radnim organizacijama. Kroz objekte u kojima je omogućen rad licima sa</p>

	<p>posebnim potrebama neophodno je obezbjediti nesmetano kretanje kolica, pristup u odgovarajuće dimenzionisane liftove i sanitarne prostorije.</p> <p>Rampa za savladavanje visinske razlike do 120 cm, u unutrašnjem ili spoljašnjem prostoru može imati dopušteni nagib do 1:20 (5%), a izuzetno, za visinsku razliku do 76cm, dopušteni nagib smije biti do 1:12 (8,3%).</p> <p>Pri projektovanju i građenju saobraćajnih površina potrebno je pridržavati se odredaba ovog DUP-a, kao i standarda i propisa koji karakterišu ovu oblast (Pravilnik o uslovima za planiranje i projektovanje objekata u vezi sa nesmetanim kretanjem dece, starih, hendikepiranih i invalidnih lica).</p>
<b>15.</b>	<b>MOGUĆNOST FAZNOG GRAĐENJA OBJEKTA</b>
	<p>Objekat se može realizovati fazno do maksimalnih parametara.</p> <p>Zakonom članom 76 definisano je da ukoliko se Investitor odluči za faznu realizaciju to mora biti po konstruktivnim i funkcionalnim cjelinama, što znači da svaka faza mora predstavljati arhitektonsku cjelinu. Obavezno je kroz izradu Idejnog rješenja za objekat u cjelini jasno naznačiti faze realizacije.</p>
<b>16.</b>	<b>USLOVI ZA PRIKLJUČENJE NA INFRASTRUKTURU</b>
<b>16.1.</b>	<b>Uslovi priključenja na elektroenergetsku infrastrukturu</b>
	<p>Detaljne podatke o snabdjevenosti planiranih kapaciteta u zahvatu planskog dokumenta elektroenergetskom infrastrukturom potrebno je preuzeti iz tekstualnog <b>Izmjena i dopuna Detaljnog urbanističkog plana „Momišići A dio zone 1“ u Podgorici</b>, koji se nalazi u Registru planske dokumentacije koji vodi Ministarstvo prostornog planiranja, urbanizma i državne imovine.</p> <p>Tehničku dokumentaciju u dijelu elektroenergetskih instalacija potrebno je izraditi u skladu sa planom elektroenergetske infrastrukture, važećim tehničkim propisima i normativima. Prilikom izrade tehničke dokumentacije za fazu elektroenergetske infrastrukture potrebno je poštovati regulative, standarde i normative, te pribaviti saglasnost nadležnog preduzeća. Mjesto i način priključenja objekta na elektroenergetsku mrežu odrediće se nakon izrade tehničke dokumentacije stručne službe CEDIS-a.</p>
<b>16.2.</b>	<b>Uslovi priključenja na vodovodnu i kanalizacionu infrastrukturu</b>
	<p>Tehničku dokumentaciju u dijelu hidrotehničkih instalacija potrebno je izraditi u skladu sa planom hidrotehničke infrastrukture iz planskog dokumenta, važećim tehničkim propisima, normativima, i uslovima priključenja na vodovodnu i fekalnu kanalizacionu infrastrukturu, u skladu sa aktom preduzeća "Vodovod i kanalizacija", koji je stastavni dio ovih uslova.</p> <p>Detaljne podatke o hidrotehničkoj infrastrukturnoj mreži i smjernicama za sprovođenje plana u dijelu hidrotehnike (vodovodna, feklana i atmosferska kanalizacija) potrebno je preuzeti iz tekstualnog dijela <b>Izmjena i dopuna Detaljnog urbanističkog plana „Momišići A dio zone 1“ u Podgorici</b>, koji se nalazi u Registru planske dokumentacije koji vodi Ministarstvo prostornog planiranja, urbanizma i državne imovine.</p>
<b>16.3.</b>	<b>Uslovi priključenja na saobraćajnu infrastrukturu</b>
	<p>Urbanističkoj parceli <b>UP 10a blok 2</b> u okviru <b>Izmjena i dopuna Detaljnog urbanističkog plana „Momišići A dio zone 1“ u Podgorici</b>, u Podgorici pristupa se sa saobraćajnice prikazano na grafičkom prilogu "saobraćaj"</p> <p>Detaljne podatke o saobraćajnoj infrastrukturnoj mreži i smjernicama za sprovođenje plana u dijelu saobraćaja potrebno je preuzeti iz tekstualnog dijela <b>Izmjena i dopuna Detaljnog urbanističkog plana „Momišići A dio zone 1“ u Podgorici</b> koji se nalazi u Registru planske dokumentacije koji vodi Ministarstvo prostornog planiranja, urbanizma i državne imovine.</p>
	<b>Uslovi priključenja na telekomunikacionu (elektronsku) mrežu</b>
	<p>Detaljne podatke o snabdjevenosti planiranih kapaciteta u zahvatu planskog dokumenta telekomunikacionom (elektronskom) infrastrukturom potrebno je preuzeti iz tekstualnog <b>Detaljnog urbanističkog plana „Momišići A dio zone 1“ u Podgorici</b> koji se nalazi u Registru planske dokumentacije koji vodi Ministarstvo prostornog planiranja, urbanizma i državne imovine.</p>
<b>16.4.</b>	<b>OSTALI USLOVI</b>
	<p><i>Privredno društvo koje izrađuje tehničku dokumentaciju i koje ispunjava uslove utvrđene Zakonom o planiranju prostora i izgradnji objekata („Službeni list CG”, br.64/17, 44/18, 63/18, 11/19, 82/20, 86/22 I 04/23), obavezno je tehničku dokumentaciju uraditi u skladu sa izdatim urbanističko-tehničkim uslovima i Zakonom o planiranju prostora i izgradnji objekata („Službeni list CG”, br.64/17, 44/18, 63/18, 11/19, 82/20, 86/22 I 04/23)</i></p> <p><i>Privredno društvo koje vrši reviziju tehničke dokumentacije i koje ispunjava uslove utvrđene Zakonom o planiranju prostora i izgradnji objekata („Službeni list CG”, br.64/17, 44/18, 63/18, 11/19, 82/20 i 86/22) odgovorno je za usklađenost tehničke dokumentacije sa izdatim urbanističko-tehničkim uslovima i Zakonom o planiranju prostora i izgradnji objekata („Službeni list CG”, br.64/17, 44/18, 63/18, 11/19, 82/20, 86/22 I 04/23)</i></p>



**Ovi urbanističko tehnički uslovi važe dok je na snazi planski dokument na osnovu kojih su izdati.**

Napomena: Za predmetnu urbanističku parcelu mjerodavne su smjernice okviru **Izmjena i dopuna Detaljnog urbanističkog plana „Momišići A dio zone 1“ u Podgorici koji je na dan izrade UTU-a evidentiran** u Registru planskih dokumenata u skladu sa članom 11 Zakona o planiranju prostora i izgradnji objekata („Službeni list CG”, br.64/17, 44/18, 63/18, 11/19, 82/20, 86/22 I 04/23), koji vodi Ministarstvo prostornog planiranja, urbanizma i državne imovine.

17.

## OSNOVNI PODACI O PRIRODNIM KARAKTERISTIKAMA PODGORICE

### Topografija prostora

Podgorica se nalazi na sjevernom dijelu Zetske ravnice, u kontaktnoj zoni sa brdsko-planinskim zaledem. Njen geografski lokalitet je određen sa  $42^{\circ}26'$  sjeverne geografske širine i  $19^{\circ}16'$  istočne geografske dužine. Područje u zahvatu DUP-a je na kotica 10-30 mnv, dok je prostor namjenjen za izgradnju na koti cca 14-27 mnv. Ova visinska razlika se prostire na površini od 373,34 ha, tako da je u najvećem dijelu ovo ravan teren pogodan za izgradnju.

### Inženjersko geološke karakteristike

Geološku građu terena čine šljunkovij pjeskovi neravnomjernog granulometrijskog sastava i promjenljivog stepena vezivosti. Nekad su to posve nevezani sedimenti, a nekad pravi konglomerati, praktično nestišljivi, koji se drže u vertikalnim odsjecima i u podkapinama i svodovima. Navedene litološke strukture karakteriše dobra vodopropustljivost, a dubina izdani podzemne vode svuda je veća od 4 m od nivoa terena. Nosivost terena kreće se od 300-500 kN/m<sup>2</sup> za I kategoriju. Zbog neizrađenih nagiba čitav prostor terase spada u kategoriju stabilnih terena.

### Stepen seizmičkog intenziteta

Sa makroseizmičkog stanovišta Podgorica se nalazi u okviru prostora sa vrlo izraženom seizmičkom aktivnošću. Prema seizmološkoj karti gradsko područje je obuhvaćeno sa 8<sup>o</sup> MCS skale, kao maksimalnog intenziteta očekivanog zemljotresa za povratni period od 100 godina, sa vjerovatnoćom pojave 63%. Seizmički hazard za ovaj prostor odnosi se na dva karakteristična modela terena konglomeratisane terase, tj. za model C1 gdje je debljina sedimenata površinskog sloja (do podine) manja od 35 m, i model C<sub>2</sub> gdje je ta debljina veća od 35 m.

Dobijeni parametri su sljedeći:

koeficijent seizmičnosti Ks	0,079 - 0,090
koeficijent dinamičnosti Kd	1,00 >Kd > 0,47
ubrzanje tla Qmax(q)	0,288 - 0,360
intenzitet u (MCS)	9 <sup>o</sup> MCS

### Hidrološke karakteristike

Podzemna voda je niska i iznosi 16-20 m ispod nivoa terena.

### Klimatske karakteristike

Urbano područje Podgorice karakteriše slabije modifikovan maritimni uticaj Jadranskog mora. Specifične mikroklimatske karakteristike su u području grada, gdje je znatno veći antropogeni uticaj industrije na aerozagađenje, kao i ukupne urbane morfologije na vazдушna strujanja, vlažnost, osunčanje, toplotno zračenje i dr.

### Temperatura vazduha

U Podgorici je registrovana srednja godišnja temperatura od 15,5<sup>o</sup> C. Prosječno najhladniji mjesec je januar sa 5<sup>o</sup> C, a najtopliji jul sa 26,7<sup>o</sup> C. Maritimni uticaj ogleda se u toplijoj jeseni od proljeća za 2,1<sup>o</sup> C, sa blažim temperaturnim prelazima zime u ljeto, od ljeta u zimu. U toku vegetacionog perioda (april - septembar) prosječna temperatura vazduha iznosi 21,8<sup>o</sup>C, dok se srednje dnevne temperature iznad 14<sup>o</sup> C, javljaju od aprila do oktobra. Srednji vremenski period u kome je potrebno grijanje stambenih i radnih prostorija proteže se od 10 novembra do 30 marta, u ukupnom trajanju od 142 dana.

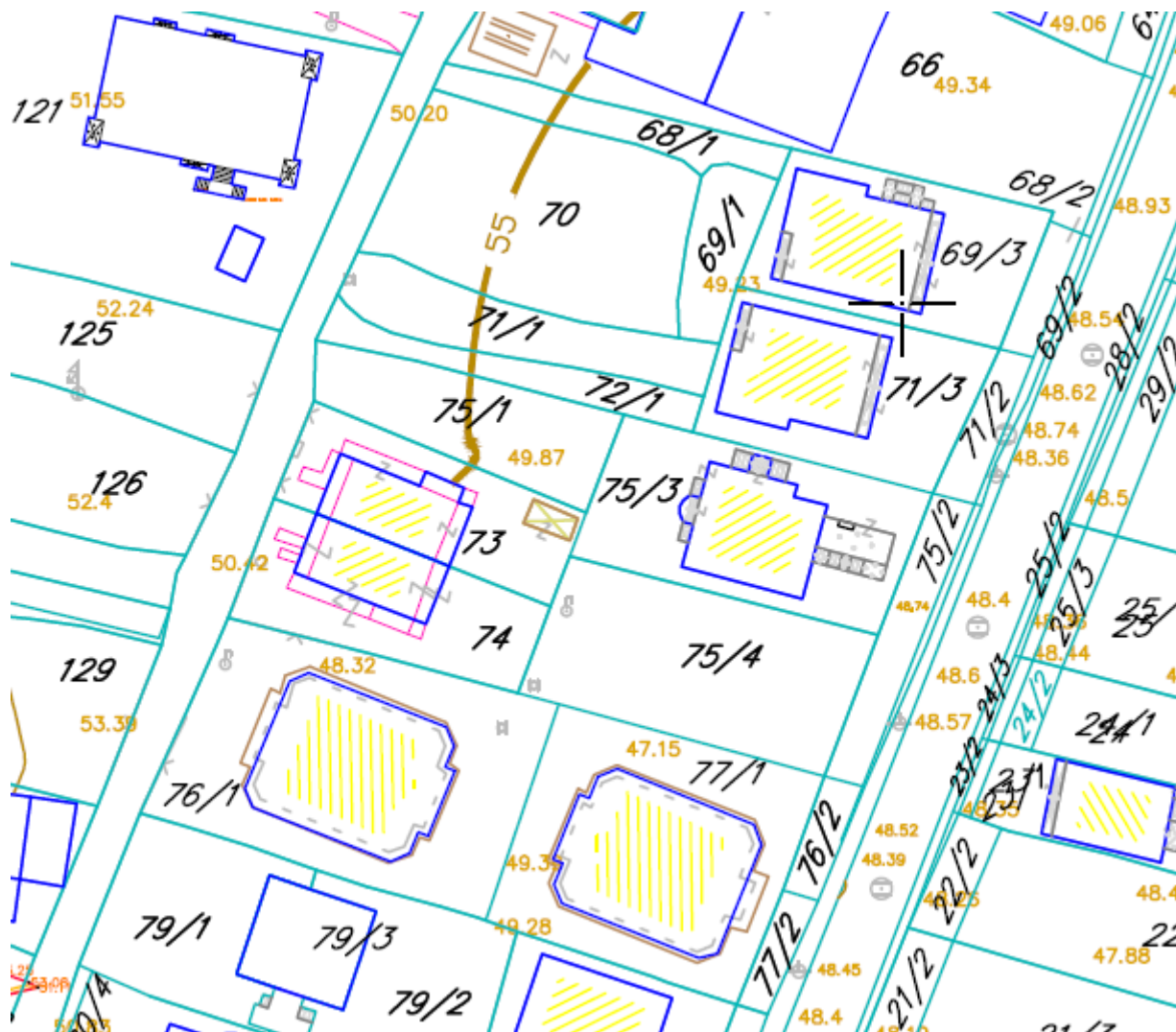
### Vlažnost vazduha

Prosječna relativna vlažnost vazduha iznosi 65,6%, sa max od 77,2% u novembru i min od 49,4% u julu. Tokom vegetacionog perioda, prosječna relativna vlažnost vazduha je 56,7%.

### Osunčanje, oblačnost i padavine

Srednja godišnja suma osunčanja iznosi 2.456 časova. Najsunčaniji mjesec je jul sa 344,1, a najkraće osunčanje ima decembar sa 93,0 časova. U vegetacionom periodu osunčanje traje 1.658 časova. Godišnji tok oblačnosti ima prosječnu vrijednost od 5,2 desetina pokrivenosti neba. Najveća oblačnost je u novembru 7,0, a najmanja u avgustu 2,8. Prosječna vrijednost oblačnosti u vegetacionom periodu je 4,3. Srednji prosjek padavina iznosi 1.692 mm godišnje, sa maksimumom od 248,4 mm, u decembru i minimumom od 42,0 mm, u julu. Padavinski režim oslikava neravnomjernost raspodjele po mjesecima, uz razvijanje ljetnjih lokalnih depresija sa nepogodama i pljuskovima. Vegetacioni period ima 499,1 mm padavina ili 20,6 % od srednje godišnje količine. Period javljanja sniježnih padavina traje od novembra do marta, sa prosječnim trajanjem od 5,4 dana, a snijeg se rijetko zadržava duže od jednog dana.

	<p><b>Pojave magle, grmljavine i grada</b>          Prosječna godišnja čestina pojave magle iznosi 9 dana, sa ekstremima od 1 do 16 dana. Period javljanja magle traje od oktobra do juna, sa najčešćom pojavom u decembru i januaru (po 2,6 dana). Nepogode (grmljavine) javljaju se u toku godine prosječno 53,7 dana, sa maksimumom od 7,7 dana, u junu i minimumom od 1,9 dana, u januaru. Pojava grada registruje se u svega 0,9 dana prosječno godišnje, sa zabilježenim maksimumom od 4 dana.</p> <p><b>Vjetrovi</b>          Učestalost vjetrova i tišina izražena je u promilima, pri čemu je ukupan zbir vjetrova iz svih pravaca i tišina uzet kao 1000 ‰. Najveću učestalost javljanja ima sjeverni vjetar sa 227 ‰, a najmanju istočni sa 6 ‰. Sjeverni vjetar se najčešće javlja ljeti, a najrjeđe u proljeće. Tišine ukupno traju 380 ‰, sa najvećom učestalošću u decembru, a najmanjom u julu. Najveću srednju brzinu godišnje ima sjeveroistočni vjetar (6,2 m/sec), koji najveću vrijednost bilježi tokom zime (prosječno 8,9 m/sec). Maksimalna brzina vjetra od 34,8 m/sec. (125,3 km/čas i pritisak od 75,7 kg/m<sup>2</sup>) zabilježena je kod sjevernog vjetra. Jaki vjetrovi su najčešći u zimskom periodu sa prosječno 20,8 dana, a najrjeđi ljeti sa 10,8 dana. Tokom vegetacionog perioda jaki vjetrovi se javljaju prosječno 22,1 dan.</p> <p><b>Ocjena sa aspekta prirodnih uslova</b>          Sa aspekta prirodnih uslova, ovo područje ima niz povoljnosti za izgradnju i urbanizaciju. Ravan teren, nizak nivo podzemnih voda kao i dobra stabilnost terena su karakteristike koje idu u prilog gradnje. Klimatski uslovi su, kao i na cijeloj teritoriji grada, povoljni za gradnju tokom cijele godine. Pri izgradnji, odnosno planiranju objekata treba voditi računa o nepovoljnim uslovima vjetra, sunca i kiše.</p>																						
18.	<b>URBANISTIČKI PARAMETRI ZA PROSTOR U ZAHVATU URBANISTIČKE PARCELE</b>																						
	<table border="1"> <tr> <td data-bbox="247 840 877 884">Namjena prostora u zahvatu urbansitičke parcele</td> <td data-bbox="877 840 1525 884">" stanovanje veće gustine"</td> </tr> <tr> <td data-bbox="247 884 877 929">Oznaka urbanističke parcele</td> <td data-bbox="877 884 1525 929"><b>UP 10a blok 2</b></td> </tr> <tr> <td data-bbox="247 929 877 974">Površina urbanističke parcele [m<sup>2</sup>]</td> <td data-bbox="877 929 1525 974">233,06 (očitano sa grafike 229,01)</td> </tr> <tr> <td data-bbox="247 974 877 1019">Maksimalni planirani indeks zauzetosti</td> <td data-bbox="877 974 1525 1019">0,40</td> </tr> <tr> <td data-bbox="247 1019 877 1064">Maksimalni planirani indeks izgrađenosti</td> <td data-bbox="877 1019 1525 1064">1,60</td> </tr> <tr> <td data-bbox="247 1064 877 1108">Maksimalna planirana bruto građevinska površina pod objektom [m<sup>2</sup>]</td> <td data-bbox="877 1064 1525 1108">93,22(po građevinskim linijama očitano 75,00m2)</td> </tr> <tr> <td data-bbox="247 1108 877 1153">Maksimalna ukupna planirana bruto građevinska površina [m<sup>2</sup>]</td> <td data-bbox="877 1108 1525 1153">372,90 (stanovanja 279,67 i poslovanja 93,224)</td> </tr> <tr> <td data-bbox="247 1153 877 1198"></td> <td data-bbox="877 1153 1525 1198">zelenilom je planirano minimum 40 % površine.</td> </tr> <tr> <td data-bbox="247 1198 877 1243"></td> <td data-bbox="877 1198 1525 1243"></td> </tr> <tr> <td data-bbox="247 1243 877 1288"></td> <td data-bbox="877 1243 1525 1288"></td> </tr> <tr> <td data-bbox="247 1288 877 1332"></td> <td data-bbox="877 1288 1525 1332"></td> </tr> </table>	Namjena prostora u zahvatu urbansitičke parcele	" stanovanje veće gustine"	Oznaka urbanističke parcele	<b>UP 10a blok 2</b>	Površina urbanističke parcele [m <sup>2</sup> ]	233,06 (očitano sa grafike 229,01)	Maksimalni planirani indeks zauzetosti	0,40	Maksimalni planirani indeks izgrađenosti	1,60	Maksimalna planirana bruto građevinska površina pod objektom [m <sup>2</sup> ]	93,22(po građevinskim linijama očitano 75,00m2)	Maksimalna ukupna planirana bruto građevinska površina [m <sup>2</sup> ]	372,90 (stanovanja 279,67 i poslovanja 93,224)		zelenilom je planirano minimum 40 % površine.						
Namjena prostora u zahvatu urbansitičke parcele	" stanovanje veće gustine"																						
Oznaka urbanističke parcele	<b>UP 10a blok 2</b>																						
Površina urbanističke parcele [m <sup>2</sup> ]	233,06 (očitano sa grafike 229,01)																						
Maksimalni planirani indeks zauzetosti	0,40																						
Maksimalni planirani indeks izgrađenosti	1,60																						
Maksimalna planirana bruto građevinska površina pod objektom [m <sup>2</sup> ]	93,22(po građevinskim linijama očitano 75,00m2)																						
Maksimalna ukupna planirana bruto građevinska površina [m <sup>2</sup> ]	372,90 (stanovanja 279,67 i poslovanja 93,224)																						
	zelenilom je planirano minimum 40 % površine.																						
	<p><b>DOSTAVLJENO:</b> Podnosiocu zahtjeva, u spise predmeta i arhivi.</p> <p><i>Shodno izmjeni i dopuni Uredbe o povjeravanju dijela poslova Ministarstva održivog razvoja i turizma jedinicama lokalne samouprave ("Službeni list Crne Gore", br. 087/18 od 31.12.2018, 028/19 od 23.05.2019, 075/19 od 30.12.2019, 116/20 od 04.12.2020 i 76/21 od 09.07.2021 i 141/21 od 30.12.2021 i br. 151/22 od 30.12.2022 i br. 14/24), a na osnovu člana 74. Zakona o planiranju prostora i izgradnji objekata („Službeni list CG", br.64/17, 44/18, 63/18, 11/19, 82/20, 86/22 i 04/23) stav 9 i 10 izdati urbanističko-tehnički uslovi se dostavljaju nadležnom inspekcijском organu u roku od tri dana od dana izdavanja i objavljuju na internet stranici u roku od jednog dana od dana izdavanja.</i></p>																						
	<table border="1"> <tr> <td data-bbox="247 1579 877 1780"> <b>OBRAĐIVAČ URBANISTIČKO-TEHNIČKIH USLOVA</b>  <b>Arh.Rakčević Zorica, dipl.ing.</b> </td> <td data-bbox="877 1579 1525 1780"> <b>RUKOVODILAC ODJELJENJA</b>  <b>Arh.Rakčević Zorica, dipl.ing.</b>   </td> </tr> </table>	<b>OBRAĐIVAČ URBANISTIČKO-TEHNIČKIH USLOVA</b> <b>Arh.Rakčević Zorica, dipl.ing.</b>	<b>RUKOVODILAC ODJELJENJA</b> <b>Arh.Rakčević Zorica, dipl.ing.</b> 																				
<b>OBRAĐIVAČ URBANISTIČKO-TEHNIČKIH USLOVA</b> <b>Arh.Rakčević Zorica, dipl.ing.</b>	<b>RUKOVODILAC ODJELJENJA</b> <b>Arh.Rakčević Zorica, dipl.ing.</b> 																						
	<p><b>PRILOZI</b></p> <ul style="list-style-type: none"> <li>▪ Izvodi iz grafičkih priloga planskog dokumenta</li> <li>▪ Tehnički uslovi priključenja preduzeća "Vodovod i kanalizacija" d.o.o.</li> <li>▪ List nepokretnosti 4851 i kopija plana, izdatih od strane Uprave za nekretnine - Područne jedinice Podgorica za katastarsku parcelu 75/1 KO Podgorica II</li> </ul>																						



GRAFIČKI PRILOG – Katastarsko geodetska podloga

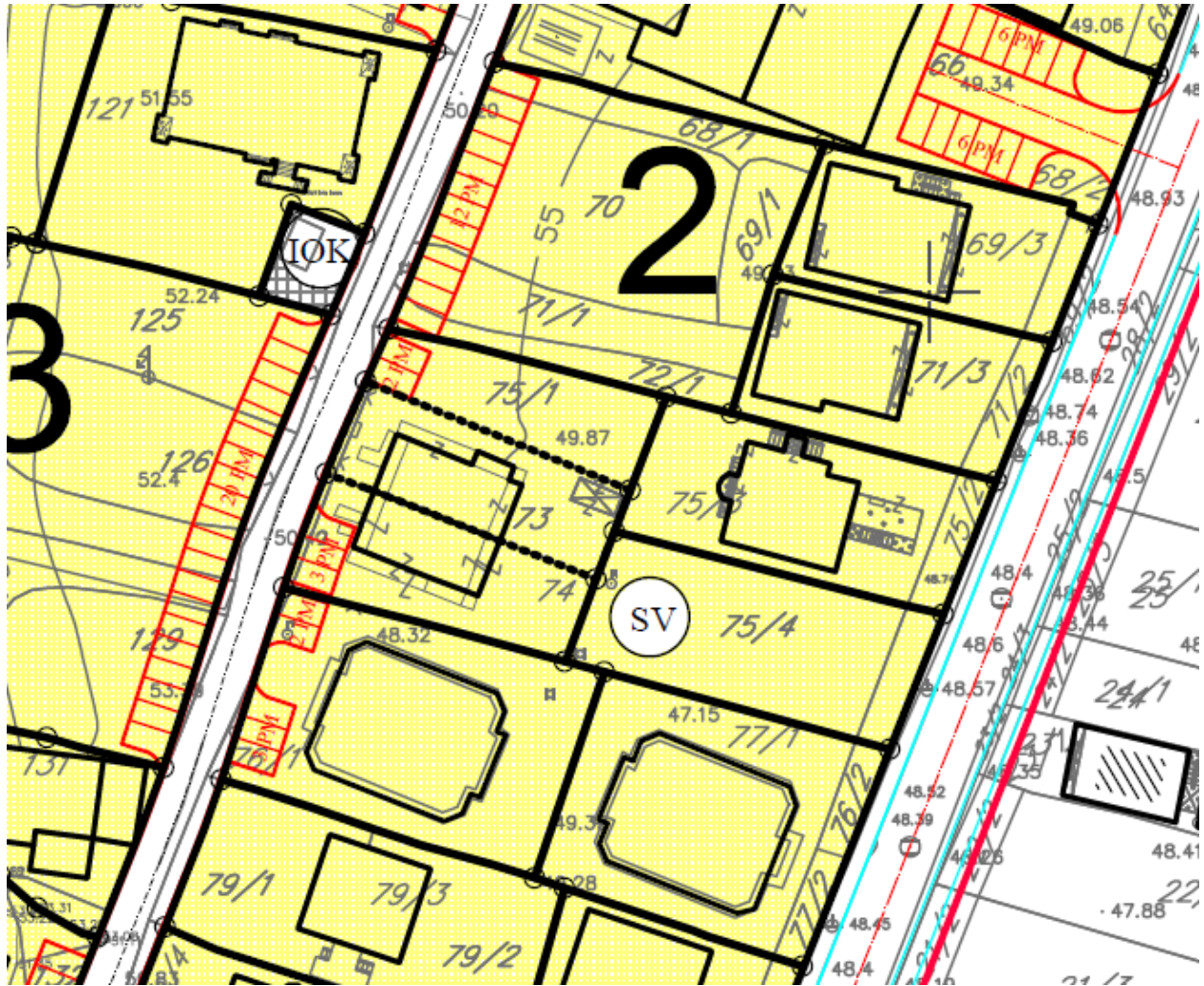
Izvod iz Izmjena i dopuna Detaljnog urbanističkog plana „Momišići A dio zone 1“ u Podgorici  
za urbanističku parcelu **UP 10a blok 2**

1



Crna Gora  
Glavni Grad Podgorica  
Sekretarijat za planiranje prostora i  
održivi razvoj

Broj: 08-332/24-2032  
Podgorica, 12.12.2024..godine



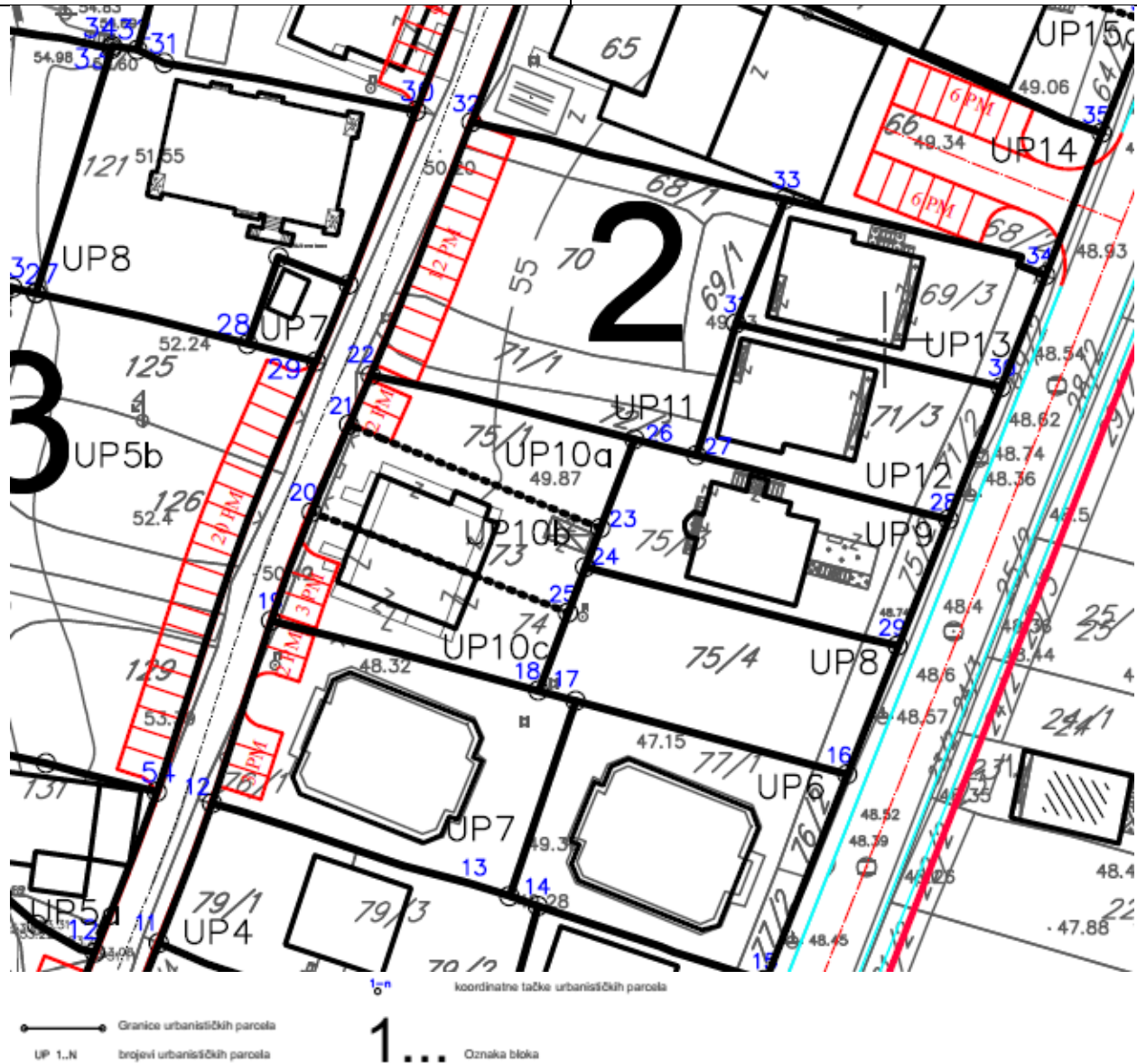
Površina za stanovanje većih gustina

GRAFIČKI PRILOG –Namjena površina

Izvod iz Izmjena i dopuna Detaljnog urbanističkog plana „Momišići A dio zone 1“ u Podgorici  
za urbanističku parcelu **UP 10a blok 2**

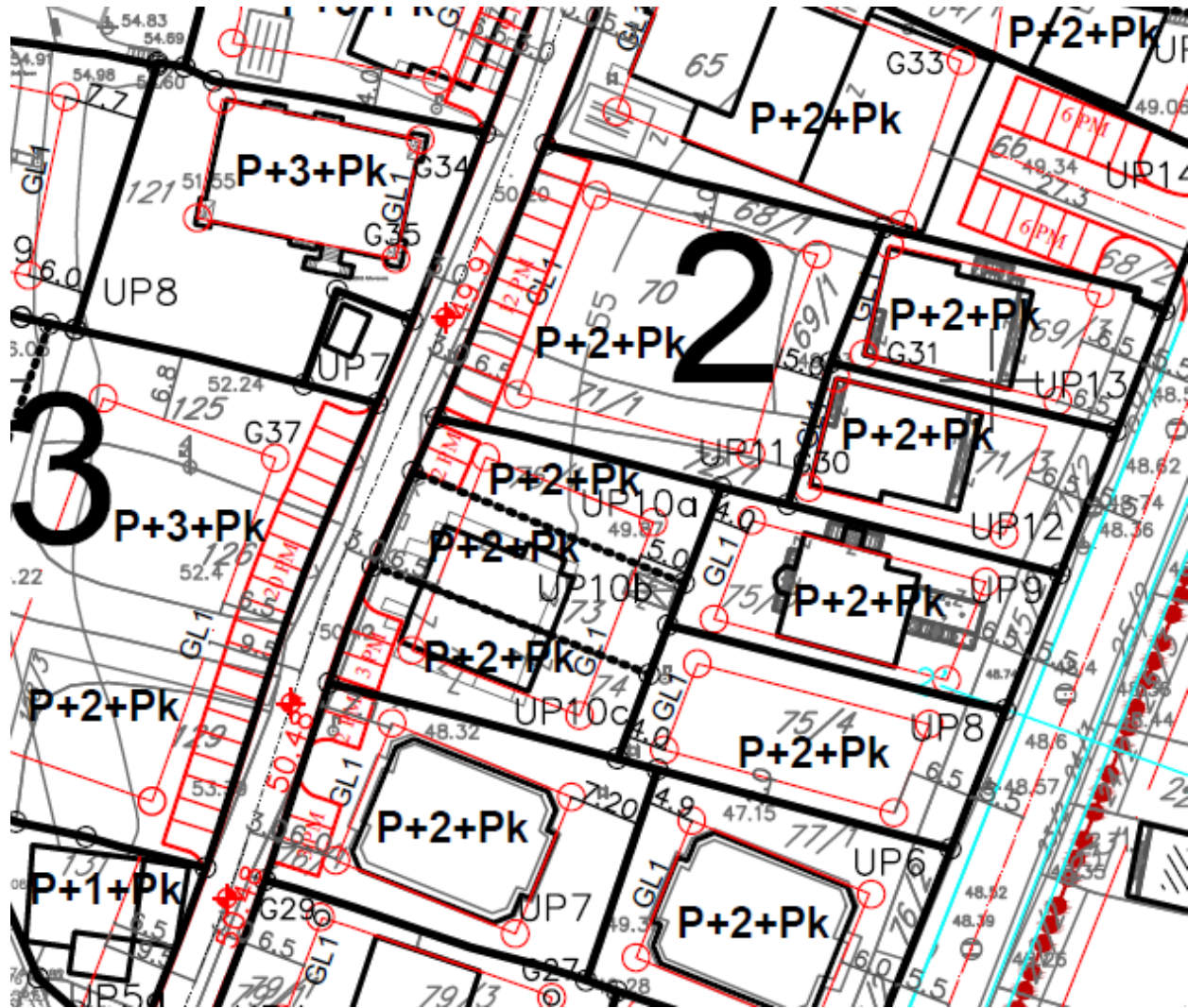
2





GRAFIČKI PRILOG – Parcelacija i UTU

Izvod iz Izmjena i dopuna Detaljnog urbanističkog plana „Momišići A dio zone 1“ u Podgorici  
za urbanističku parcelu **UP 10a blok 2**



- Granice urbanističkih parcela
- Građevinske linije novoplaniranih objekata
- UP 1..N brojevi urbanističkih parcela
- GL<sup>n</sup> koordinatne tačke građevinskih linija

GRAFIČKI PRILOG – Plan nivelacije i regulacije

Izvod iz Izmjena i dopuna Detaljnog urbanističkog plana „Momišići A dio zone 1“ u Podgorici  
za urbanističku parcelu **UP 10a blok 2**



- Granice urbanističkih parcela
- Građevinske linije novoplaniranih objekata
- UP 1..N brojevi urbanističkih parcela
- Gl-n koordinatne tačke građevinskih linija

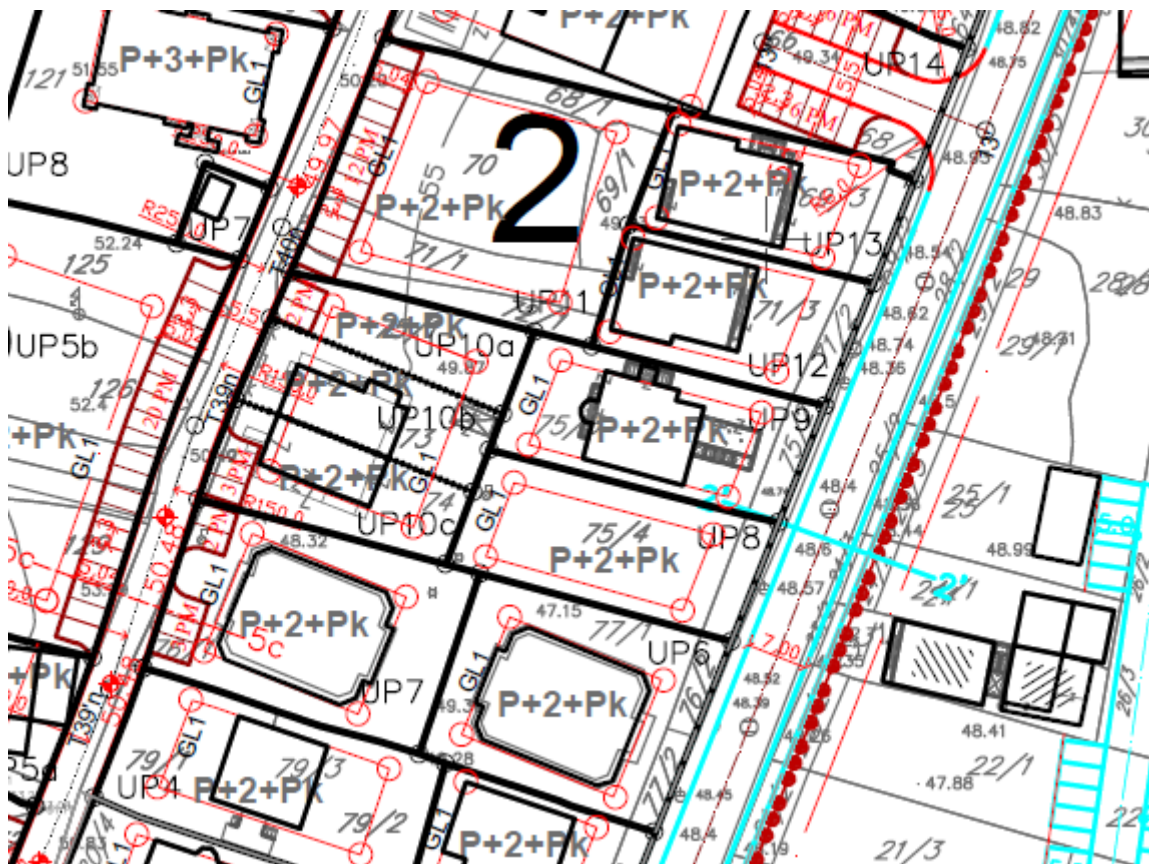
#### KOORDINATE PRAVCA GRAĐEVINSKE LINIJE(očitano sa grafike)

X=6604042.7394 Y=4701873.2986  
X=6604059.3133 Y=4701866.8270  
X=6604061.5740 Y=4701872.7607  
X=6604065.0277 Y=4701881.8257  
X=6604066.5807 Y=4701885.9262  
X=6604059.2026 Y=4701888.8098  
X=6604050.0266 Y=4701892.3876  
X=6604050.0266 Y=4701892.3876  
X=6604050.0266 Y=4701892.3876  
X=6604050.0266 Y=4701892.3876  
X=6604045.0383 Y=4701879.3210

#### KOORDINATE UP(očitano sa grafike)

X=6604042.8528 Y=4701890.9525  
X=6604069.6399 Y=4701879.9298  
X=6604073.2800 Y=4701889.3900  
X=6604045.1796 Y=4701896.2391  
X=6604042.8528 Y=4701890.9525





- Granice urbanističkih parcela
- Građevinske linije novoplaniranih objekata
- UP 1..N brojevi urbanističkih parcela
- Gj-n koordinatne tačke građevinskih linija

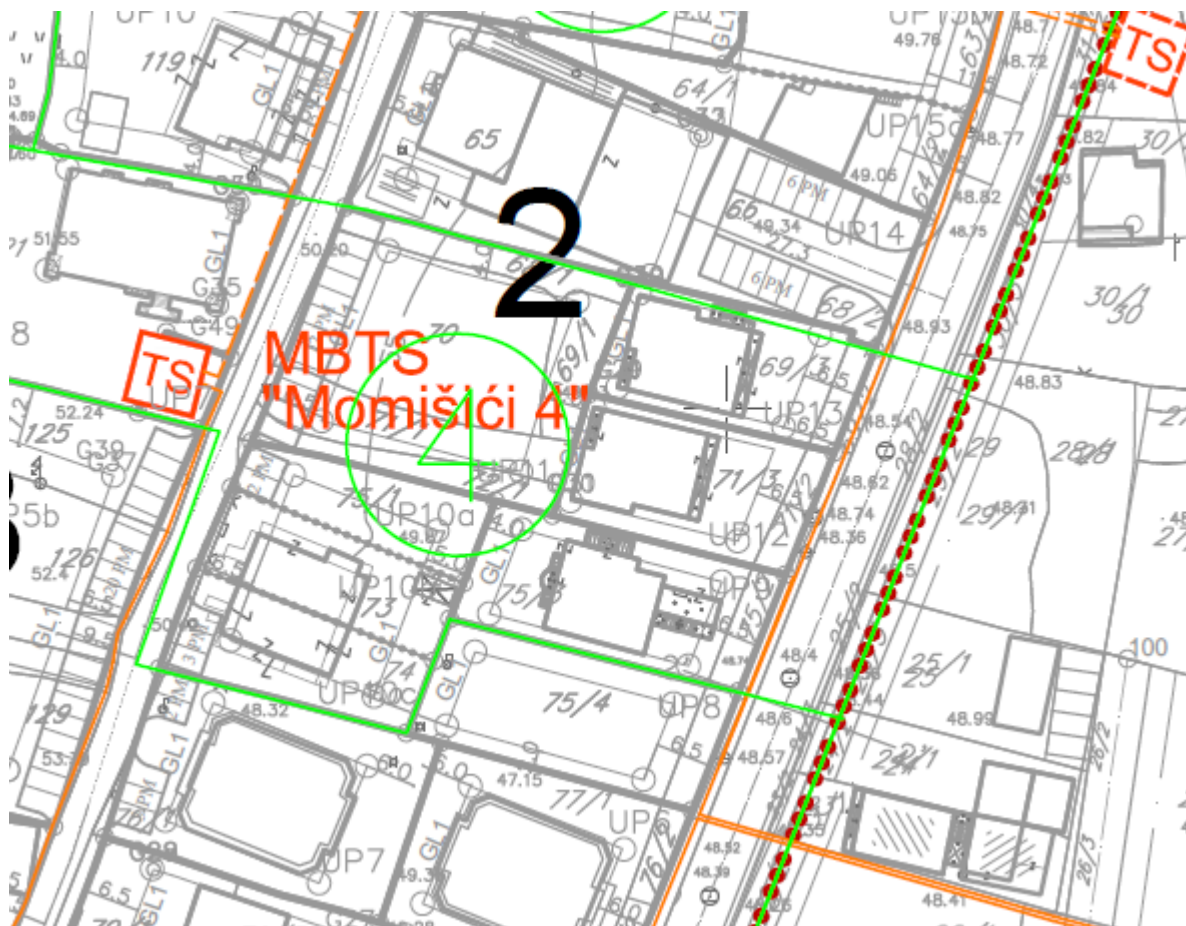


GRAFIČKI PRILOG – Saobraćajna infrastruktura

Izvod iz Izmjena i dopuna Detaljnog urbanističkog plana „Momišići A dio zone 1“ u Podgorici  
za urbanističku parcelu **UP 10a blok 2**

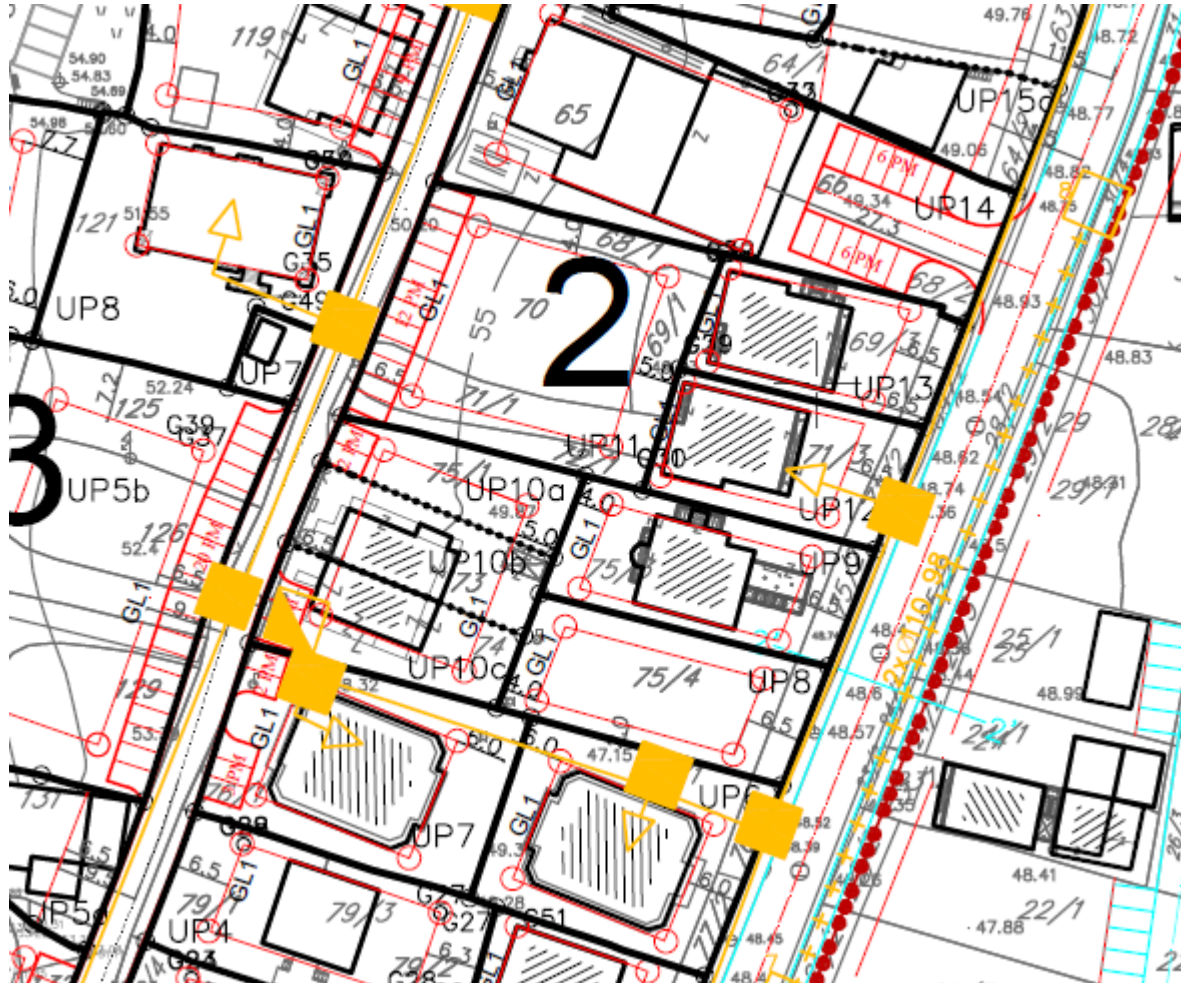
5





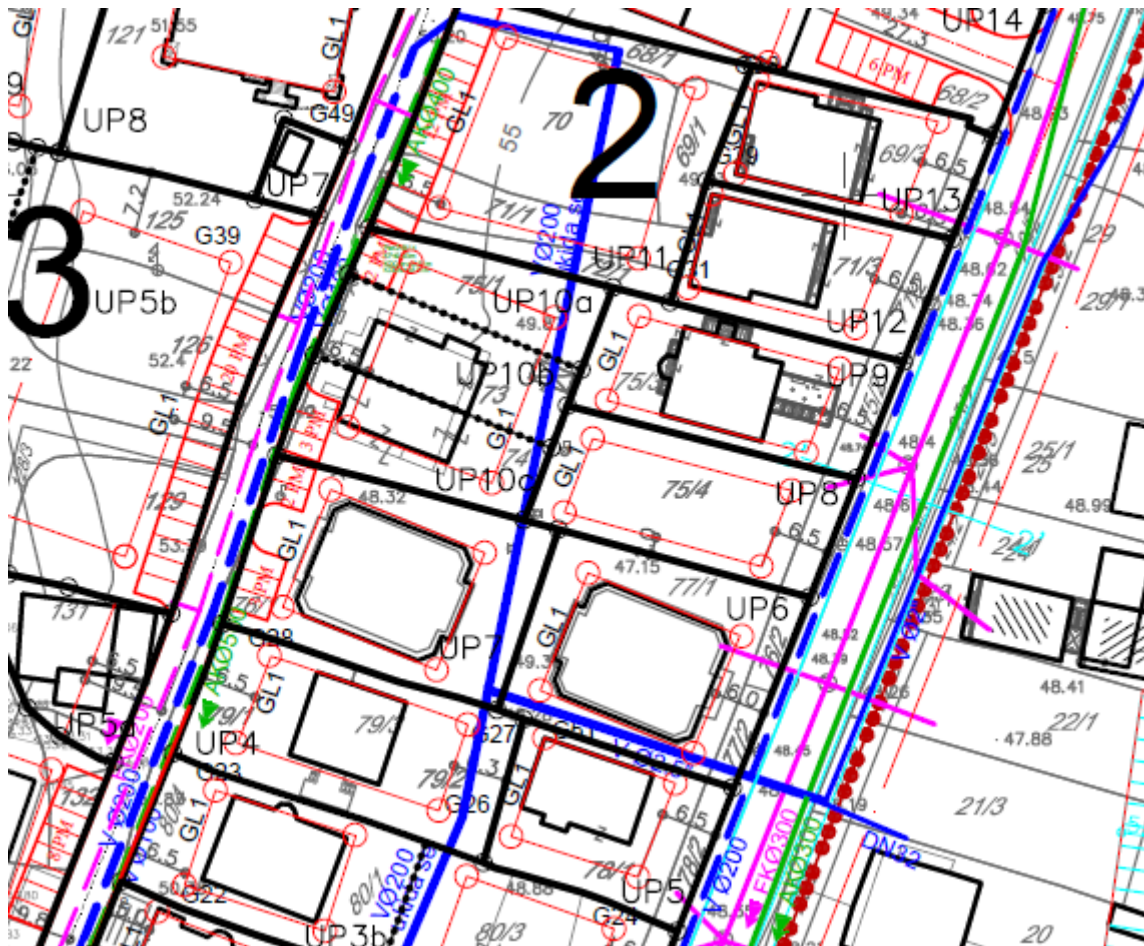
GRAFIČKI PRILOG – Elektroenergetska infrastruktura

Izvod iz Izmjena i dopuna Detaljnog urbanističkog plana „Momišići A dio zone 1“ u Podgorici za urbanističku parcelu **UP 10a blok 2**



GRAFIČKI PRILOG – Telekomunikaciona infrastruktura

Izvod iz Izmjena i dopuna Detaljnog urbanističkog plana „Momišići A dio zone 1“ u Podgorici za urbanističku parcelu **UP 10a blok 2**

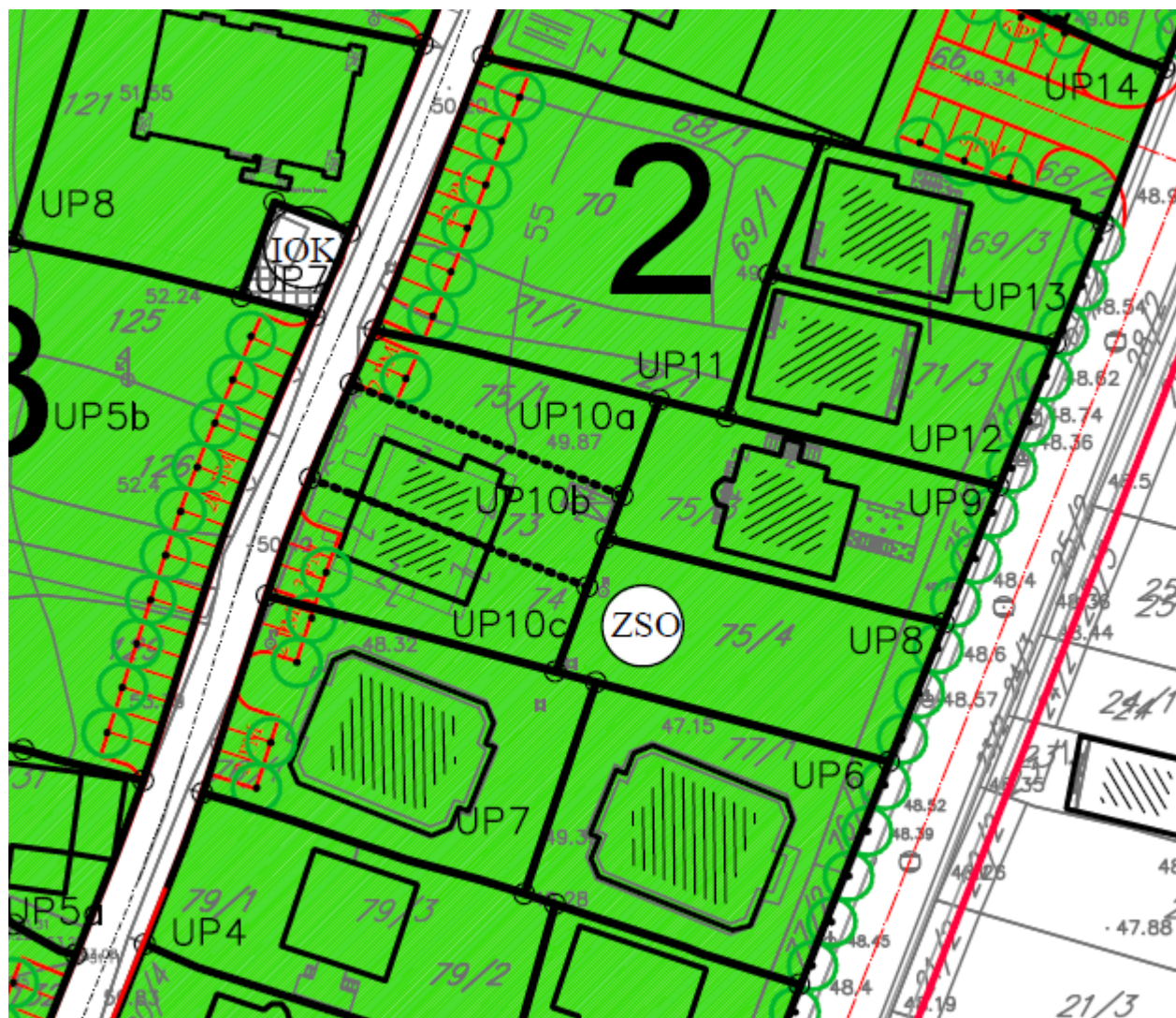


- 5b
- POSTOJEĆI VODOVOD
  - POSTOJEĆI VODOVOD KOJI SE UKIDA
  - POSTOJEĆA FEKALNA KANALIZACIJA
  - POSTOJEĆA FEKALNA KANALIZACIJA KOJA SE UKIDA
  - POSTOJEĆA ATMOSFERSKA KANALIZACIJA
  - PLANIRANI VODOVOD
  - PLANIRANA FEKALNA KANALIZACIJA
  - PLANIRANA ATMOSFERSKA KANALIZACIJA

GRAFIČKI PRILOG – Hidrotehnička infrastruktura

Izvod iz Izmjena i dopuna Detaljnog urbanističkog plana „Momišići A dio zone 1“ u Podgorici za urbanističku parcelu **UP 10a blok 2**





**OBJEKTI PEJZAŽNE ARHITEKTURE JAVNOG KORIŠĆENJA**

linearno zelenilo

**OBJEKTI PEJZAŽNE ARHITEKTURE OGRANICENOG KORIŠĆENJA**

zelenilo stambenih objekata sa poslovanjem

**GRAFIČKI PRILOG – Pejzažna arhitektura**

Izvod iz Izmjena i dopuna Detaljnog urbanističkog plana „Momišići A dio zone 1“ u Podgorici  
za urbanističku parcelu **UP 10a blok 2**



Crna Gora  
Ministarstvo ekologije,  
prostornog planiranja i urbanizma

Adresa: IV proleterske brigade broj 19  
81000 Podgorica, Crna Gora  
tel: +382 20 446 200  
+382 20 446 339  
fax: +382 20 446 215  
www.mrt.gov.me

Broj: 08 -332/23 – 8070/2

ZAJEDNICA OPŠTINA  
CRNE GORE  
broj: 08-1925/23  
24.10 23  
Podgorica 2023. god.

Podgorica, 19.10.2023. godine

**ZAJEDNICA OPŠTINA CRNE GORE**  
Mišela Manojlović, generalna sekretarka.

**PODGORICA**

Poštovana,

Aktom broj 03 -1195 /23 od 17.10.2023.godine, obratili ste se ovom ministarstvu zahtjevom za davanje smjernica za rad lokalnim samoupravama u odnosu na primjenu čl. 216 i 223 Zakona o planiranju prostora i izgradnji objekata („Službeni list CG“, br. 64/17, 44/18, 63/18, 82/20, 86/22 i 4/23), usled isteka roka za donošenje plana generalne regulacije Crne Gore.

Podsjećamo, s tim u vezi, da je odredbom člana 216 Zakona o planiranju prostora i izgradnji objekata propisano da će se plan generalne regulacije Crne Gore donijeti u roku od 72 mjeseca od dana stupanja na snagu ovog zakona, te da donošenjem plana generalne regulacije prestaju da važe svi državni i lokalni planski dokumenti u njegovom obuhvatu, osim Prostornog plana Crne Gore.

Štaviše, odredbom člana 223 stav.2 istog Zakona propisano je da će se propisi jedinice lokalne samouprave kojima se uređuju lokalni objekti od opšteg interesa primjenjivati do donošenja plana generalne regulacije Crne Gore, u dijelu koji se odnosi na Zakonom taksativno definisane objekte.

Povodom pitanja važenja planskih dokumenata, a imajući u vidu činjenicu da plan generalne regulacije Crne Gore nije donijet - upućujemo da se državni i lokalni planski dokumenti koji su evidentirani i objavljeni u Registru planskih dokumenata koje vodi Ministarstvo ekologije, prostornog planiranja i urbanizma primjenjuju, sve dok se u odgovarajućem postupku ne utvrdi da nijesu u saglasnosti sa Ustavom i zakonom, do kada će se smatrati važećim.

U istom kontekstu je i mišljenje ovog ministarstva u odnosu na primjenu propisa jedinica lokalne samouprave kojima se uređuju lokalni objekti od opšteg interesa – što znači da se ovi propisi i dalje primjenjuju.

**MINISTARKA**  
Ana Novaković Djurović



Dostavljeno:

- Sekretarijatu za planiranja prostora i održivi razvoj Glavnog grada Podgorice
- Sekretarijatu za urbanizam i zaštitu životne sredine Opštine Danilovgrad
- Sekretarijatu za uređenje prostora Opštine Tivat



-ZORCA-



CRNA GORA

GLAVNI GRAD PODGORICA

Sekretarijat za planiranje prostora i održivi razvoj

Broj: UPI-02-041/24-8507/2

Pisarnica - Glavni grad - Podgorica  
Sekretarijat za planiranje prostora i održivi razvoj

Primijeno: 10.09.2024. 2025

Jed.	Jed. kas. znak	Radni b. o.	Prilog	Vrijednost
08-332/24-2032	16311	300	119	22/8

DOO "Vodovod i kanalizacija" Podgorica postupajući po zahtjevu Sekretarijata za planiranje prostora i održivi razvoj, na osnovu člana 74 Zakona o planiranju prostora i izgradnji objekata (Službeni list CG broj 64/17), člana 19 Odluke o javnom vodosnabdijevanju na teritoriji Glavnog grada (Službeni list CG – opštinski propisi br. 027/15 i 034/16), člana 10 Odluke o prikupljanju, prečišćavanju i ispuštanju otpadnih voda na teritoriji Glavnog grada (Službeni list CG – opštinski propisi br. 027/15) i člana 5 Odluke o prikupljanju i ispuštanju atmosferskih voda na teritoriji Glavnog grada (Službeni list CG – opštinski propisi br. 027/15) izdaje

### TEHNIČKE USLOVE PRIKLJUČENJA NA GRADSKI VODOVOD I KANALIZACIJU

Na osnovu zahtjeva Sekretarijata za planiranje prostora i održivi razvoj, koji je kod nas evidentiran pod brojem UPI-02-041/24-8507/1 od 12.12.2024. godine, za izdavanje tehničkih uslova priključenja na gradski vodovod i kanalizaciju za **objekat stanovanja većih gustina sa mogućnošću poslovanja na UP10a, zona 2, u zahvatu DUP-a "Momišići A dio zone 1" izmjene i dopune (katastarska parcela 75/1 KO Podgorica I) u Podgorici, investitora Radunović Aleksandra** (prema urbanističko-tehničkim uslovima 08-332/24-2032 od 12.12.2024. godine, izdatim od strane Sekretarijata za planiranje prostora i održivi razvoj), propisujemo sljedeće tehničke uslove priključenja na gradski vodovod i kanalizaciju. U prilogu dostavljamo situaciju sa ucrtanim postojećim hidrotehničkim instalacijama na predmetnoj lokaciji. Položaj prikazanih cjevovoda je ucrtan kao spoj osovina poklopaca šahtova, što ne odgovara stvarnom položaju cijevi, koji kod vodovoda može biti udaljen od osovine poklopca i par metara. Stvarni položaj mora se utvrditi uvidom u svaki šaht pojedinačno. Napominjemo da se u blizini lokacije može naići na priključne cjevovode za koje ovo Društvo ne posjeduje potrebne podatke o visinskom i horizontalnom položaju, jer prilikom izgradnje ovih cjevovoda nije urađen katastar instalacija, a na cjevovodu nijesu izvedeni vodovodni šahtovi, te u sadašnjem stanju nema mogućnosti da ih snimimo i ucrtamo njihov tačan položaj. Prema našem katastru instalacija, kroz privatne parcele, pa i kroz predmetnu, prolazi vodovod AC C DN200mm, i priključni kolektor fekalne kanalizacije PVC DN250mm. Iako su predmetnim DUP-om predviđeni za ukidanje i izmještanje u javnu površinu, zbog nepoznate dinamike rekonstrukcije i bezbjednog vodosnabdijevanja postojećih potrošača i odvođenja fekalne kanalizacije, naprijed navedene instalacije ne smiju biti ugrožene bilo kakvim vidom građevinskih radova. Stoga se, ukoliko će biti ugrožene, iste moraju izmjestiti prije početka radova na objektu, u pojas koji će obezbijediti njihovo normalno dalje funkcionisanje. Vodoinstalaterske radove izvodi isključivo "Vodovod i kanalizacija" d.o.o. Podgorica na zahtjev investitora, koji troškove izmještanja i rekonstrukcije mora izmiriti prije početka radova.

Predmetna parcela je neizgrađena. UTU-ima je planirana izgradnja objekta većih gustina sa djelatnostima, spratnosti do P+3, površine pod objektom max 93,22m<sup>2</sup>, ukupne



bruto građevinske površine max 372,90m<sup>2</sup> (od čega 279,67m<sup>2</sup> stanovanja i 93,22m<sup>2</sup> poslovanja).

DUP-om je planirana rekonstrukcija Ulice VII omladinske brigade, u sklopu koje je planirana izgradnja komplet hidrotehničke infrastrukture. Situacija DUP-om planiranog stanja – faza hidrotehničke je u prilogu urbanističko-tehničkih uslova. Za realizaciju infrastrukture je nadležna Agencija za izgradnju i razvoj Podgorice d.o.o.

a) Vodovod:

Za trajno priključenje objekta na UP 10a na gradsku vodovodnu mrežu trenutno nema uslova. Priključenje postojećih i planiranih objekata na ovoj lokaciji (te i predmetnog objekta) moći će se ostvariti nakon izgradnje vodovoda u Ulici VII omladinske brigade, njegovog tehničkog prijema i predaje na upravljanje i održavanje ovom društvu. Vodovodni priključak prema objektu voditi isključivo javnom površinom, kada se za to steknu uslovi.

Ukoliko do izgradnje objekta dođe prije izgradnje planiranog vodovoda, kao privremeno rješenje, priključenje objekta se može izvršiti na izmještenom cjevovodu AC C DN200mm, u novootvorenom čvoru. Nakon izgradnje planiranog vodovoda, potrebno je izvršiti prespajanje priključka objekta na novi cjevovod, a na osnovu zahtjeva investitora, odnosno vlasnika objekta.

U slučaju racionalne i tehnički logične potrošnje u vodovodnom sistemu biće obezbijedjen pritisak na mjestu priključenja oko 2,5bar, nakon izgradnje planiranog vodovoda.

Za registrovanje utroška vode, potrebno je predvidjeti ugradnju vodomjera za svaku stambenu i poslovnu jedinicu posebno. Vodomjere predvidjeti u objektu - u zajedničkim prostorijama, stalno dostupnim za očitavanje, kontrolu i održavanje (poželjno jedan ormarić za jedan sprat). Obavezno je obezbijediti način odvodjenja vode iz skloništa za vodomjere, koja se neminovno javlja na ovakvim mjestima.

Za registrovanje utroška vode cijelog objekta (odnosno svakog ulaza posebno), potrebno je ugraditi kontrolne vodomjere u šahtu ispred objekta, posebno za stambeni, posebno za poslovni dio objekta. Šaht treba da bude u posjedu vlasnika, 1 do 2m od ivice parcele gledajući iz pravca mjesta priključenja na ulični cjevovod. Minimalne dimenzije svijetlog otvora šahta za vodomjer su 1.2x1.2x1.2 m (u koji se mogu smjestiti maksimalno 3 mala vodomjera), obavezno sa drenažom, penjalicama i poklopcem tako postavljenim da se pri silazu u šaht ne gazi po vodomjerima. Projektom obavezno prikazati detalj vodomjernog šahta - vodoinstalaterski i građevinski, sa specifikacijom i pravim dimenzijama fazonskih komada i armatura da bi dokazali usvojene dimenzije, osnovu i presjek kao i njegovu lokaciju na situaciji.

Kod vodomjera  $\varnothing$  50 mm i više obavezno se ispred vodomjera ugrađuje zatvarač, hvatač nečistoće, MDK komad, ravni komad za smirenje toka vode, a iza vodomjera ravni komad i zatvarač. Iza vodomjera na koji je spojena hidrantska mreža objekta ili sprinkler sistem za gašenje požara, obavezno se ugrađuje zaštitnik od povratnog toka (nepovratni ventil). Dužina ravnog dijela za smirenje toka ispred i iza vodomjera zavisi od profila vodomjera. Prilikom dimenzionisanja vodomjernog šahta voditi računa o dimenzijama komada koji se ugrađuju.

Svi vodomjeri koji se ugrađuju moraju biti klase C, sa mesinganim, horizontalnim kućištem, impulsnim mehanizmom i radio modulom za daljinsko očitavanje, sa magnetnim ventilom prije i propusnim ventilom poslije vodomjera, koji su prilagođeni usvojenom programu i opremi "Vodovod i kanalizacija" d.o.o. Podgorica. Vodomjeri moraju biti sa horizontalnom osovinom, baždareni i moraju imati važeću plombu Metrološkog zavoda Crne Gore sa oznakom ME.

Nije potrebno razdvajati protivpožarnu od ostale sanitarne vodovodne mreže, jer se protivpožarna voda vrlo rijetko troši, pa voda u cijevima dugo stoji te može biti sanitarno



neispravna. Osim toga, kod razdvojenog sistema može se desiti da baš kad je potrebno, ustanovimo da nešto nije u redu sa tom granom vodovodne mreže. Kod zajedničkog sistema, dovoljan je jedan kontrolni vodomjer – kombinovani sa daljinskim očitavanjem. Ne dozvoljava se postavljanje hidrantskih priključaka za vatrogasna vozila na spoljnim zidovima objekata.

Ako uslovi zaštite od požara za predmetne objekte zahtijevaju automatski stabilnu instalaciju za gašenje požara – sprinkler instalaciju, za istu je potrebno predvidjeti minimalno redukovani rezervoar shodno klasi požarne opasnosti, a sve u skladu sa standardom MEST EN – 12845. Projektima unutrašnjih instalacija potrebno je predvidjeti kontinualnu dopunu rezervoara iz spoljašnje vodovodne mreže i prikazati njihovo povezivanje kao i način mjerenja potrošnje te vode. Potrebno je predvidjeti poseban vodomjer i za njega.

Za mjerenje utroška vode za zalivanje zelenih površina oko objekata, takođe je potrebno u šahtu ispred objekata predvidjeti ugradnju vodomjera.

Vodoinstalaterske radove na izradi priključaka, nabavci i ugradnji vodomjera izvodi **isključivo** "Vodovod i kanalizacija" d.o.o. Podgorica po zahtjevu korisnika. U slučaju nepoštovanja navedenog, odnosno bespravnog priključenja na vodovodnu mrežu, vodovodni priključci će biti ukinut i preduzete odgovarajuće zakonske mjere. Prilikom izvođenja pripremnih radova za ugradnju vodomjera, obavezno konsultovati nadležnu službu "Vodovod i kanalizacija" d.o.o. Podgorica, koja nabavlja i ugrađuje vodomjere.

Nakon sprovođenja postupka za dobijanje odobrenja za gradnju objekata i prijave gradnje nadležnom organu, potrebno je podnijeti zahtjev ovom društvu za dobijanje gradilišnog vodovodnog priključka na naprijed opisani način. Investitor, odnosno izvođač radova je dužan da obezbijedi uredno očitavanje vodomjera za gradilište ovlašćenom službeniku ovog društva. Ukoliko umjesto vlastitog gradilišnog priključka investitor za građenje koristi vodu preko svog ili tuđeg registrovanog vodomjera za domaćinstvo, ili na neki drugi način, ta potrošnja će se posebno obračunati i mora da se reguliše prije dobijanja trajnog priključka. Da bi se stekli uslovi za dobijanje trajnog priključka, osim izgradnje planiranog vodovoda, potrebno je da investitor pribavi potvrdu da je objekat urađen prema revidovanoj projektnoj dokumentaciji, kao i potvrdu o izmirenim obavezama od Agencije za izgradnju i razvoj Podgorice d.o.o. i uz zahtjev za stalni priključak ih dostavi "Vodovod i kanalizacija" d.o.o. Podgorica. Uz zahtjev je potrebno dostaviti i spiskove sa svim potrebnim podacima o vlasnicima stambenih i poslovnih jedinica sa brojevima pripadajućih vodomjera i kupoprodajne ugovore. Do tada će sva utrošena voda biti fakturisana investitoru objekta. Takođe, napominjemo da će kontrolni vodomjeri, vodomjeri za zalivanje zelenih površina oko objekata i vodomjer za sprinkler sistem biti registrovani na investitora objekata, dok se ne dostavi zahtjev za preregistraciju na neko drugo lice (skupštinu stanara ili neko drugo lice).

#### b) Fekalna kanalizacija:

Sistem gradske kanalizacione mreže je separatan, tako da se ne smiju priključivati atmosferske vode u fekalnu kanalizaciju i obrnuto.

Trajno priključenje objekta na gradsku fekalnu kanalizaciju moći će se obaviti nakon izgradnje planiranog kolektora fekalne kanalizacije pored predmetne lokacije, njegovog tehničkog prijema i predaje na upravljanje i održavanje ovom Društvu. Ukoliko kota izvoda iz objekta bude niža od kote dna planiranog kolektora, obavezno je izvršiti prepumpavanje otpadnih voda iz objekta u reviziono okno kolektora.

Postojeći kolektor fekalne kanalizacije je DUP-om planiran za ukidanje, te se na njemu ne može izvršiti priključenje budućeg objekta.

Nakon izgradnje gradske kanalizacije u ulici pored predmetne parcele, tj. stvaranja uslova za priključenje objekta, potrebno je da se investitor ponovo javi zahtjevom za izdavanje novih uslova priključenja i saglasnosti za priključenje na fekalnu kanalizaciju. Ovi uslovi se odnose na postojeće stanje gradske infrastrukture, odnosno nepostojanje uslova za



priključenje na gradsku fekalnu kanalizaciju. Oni ne podrazumijevaju buduće stanje, te ostaje obaveza investitora da pribavi nove uslove kad se stanje na terenu promijeni. Isto se odnosi i na atmosfersku kanalizaciju.

Priključak, izvod iz objekta, izvesti od atestiranih PVC kanalizacionih cijevi za uličnu kanalizaciju (tjemene nosivosti ne manje od SN4) prečnika DN160 ili DN200mm do uličnog revizionog okna. Kod ukrštanja sa vodovodom, kanalizaciona cijev mora da bude ispod vodovoda i to tako da je minimum 20 cm od tjemena kanalizacione cijevi do dna vodovodne cijevi. Kanalizaciona cijev ne bi smjela biti plića od 1,0 m.

Radove na izgradnji kanalizacionog priključka vršiće stranka u vlastitoj režiji kada se za to steknu uslovi, a priključenje na gradsku kanalizaciju se vrši pod obaveznim nadzorom d.o.o. "Vodovod i kanalizacija" Podgorica, koje treba obavijestiti o početku radova. Posebnu pažnju je potrebno obratiti na vodovod, kao i PTT i elektroinstalacije, čije je katastrofe potrebno pribaviti od nadležnih institucija. Internu kanalizaciju je obavezno isprati prije priključenja, da šut i otpadni materijal ne bi oštetili postojeću gradsku fekalnu kanalizaciju. Isto se odnosi na priključenje atmosferske kanalizacije. Prije početka radova na izvodjenju priključka, treba se obratiti nadležnom organu radi dobijanja protokola za prekop saobraćajnice.

S obzirom da će objekat u budućnosti biti priključen na gradsku fekalnu kanalizaciju, napominjemo da nije preporučljivo priključenje podrumskih i suterenskih etaža objekta na fekalnu kanalizaciju, ako se objekat priključuje gravitaciono. U slučaju da investitor priključi pomenute etaže (ili cijeli objekat, ukoliko je izvod iz objekta niži od kote dna kolektora) na kolektor fekalne kanalizacije bez prepumpavanja, "Vodovod i kanalizacija" d.o.o. Podgorica neće snositi nikakvu odgovornost od eventualnog izlivanja fekalnih voda u naprijed navedenim etažama objekta.

Ukoliko su u okviru poslovnih sadržaja u objektu predviđeni kafići, restorani ili slični sadržaji, investitor je dužan izvršiti tretman otpadnih voda prije upuštanja istih u gradsku fekalnu kanalizaciju.

#### c) Atmosferska kanalizacija:

Projektom obuhvatiti rješenje odvođenja kišnih voda sa krova objekta, kao i cijele lokacije objekta. Za rješenje odvođenja predvidjeti izgradnju retenzionog bazena (upojni bunar ili rov) na lokaciji predmetne parcele. Dimenzije retenzionog bazena dokazati proračunom. Dimenzionisati ga za prihvatanje prvog poplavnog talasa 15-to minutne kiše intenziteta 264 l/s/ha. Kišne vode se ne smiju upuštati direktno u gradsku atmosfersku kanalizaciju, nego prvo u retenzioni bazen koji se preliva u gradsku atmosfersku kanalizaciju.

Napominjemo da postoji mogućnost da atmosferska kanalizacija kapacitetom neće moći da primi vodu sa krovova i okolnog terena planiranih objekata. Atmosferska kanalizacija se ne projektuje na maksimalnu količinu padavina na određenom području za određeni povratni period, jer bi isto bilo neracionalno. S tim u vezi, ne možemo garantovati uredno odvođenje atmosferskih voda u slučaju dugotrajnih kiša velikog intenziteta, koje mogu izazvati plavljenje podruma i suterena objekta.

Obavezno predvidjeti separatore za prečišćavanje voda sa parkinga i saobraćajnica. Isto važi za sve zatvorene prostore u objektu koji služe za parkiranje automobila (garaže) površine veće od 50m<sup>2</sup>.

#### d) Tehnička opremljenost projekta hidrotehničkih instalacija

Projekat treba da sadrži sve tekstualne i grafičke priloge za glavni projekat u skladu sa Pravilnikom o načinu izrade i sadržini tehničke dokumentacije za gradjenje objekta (Službeni list CG broj 044/18). Projekat unutrašnjih instalacija vodovoda i kanalizacije treba izraditi u skladu s pravilima struke i odredbama važeće zakonske regulative, a mora obuhvatiti interne instalacije vodovoda i kanalizacije do priključenja na gradski ulični vodovod odnosno do javne ulične kanalizacije uključujući i same spojeve sa istim.



U predmjeru radova obavezno treba razdvojiti radove na unutrašnjoj vodovodnoj instalaciji, koje obavlja izvođač radova na objektu, od dijela vodovodnog priključka, koje izvodi "Vodovod i kanalizacija" d.o.o. Podgorica.


Projekat obavezno mora da sadrži preglednu situaciju u odgovarajućoj razmjeri, sa svim prikazanim elementima relevantnim za izbor projektnog rješenja. Svrha pregledne situacije na kojoj insistiramo kao obaveznom dijelu projekta, je da se može sagledati kako koncepcija kompletnog rješenja, tako i veza svih ostalih priloga datih projektom.

Napominjemo da je potrebno nakon obrade projektne dokumentacije u dijelu spoljnih i unutrašnjih instalacija, projekat dostaviti "Vodovod i kanalizacija" d.o.o. Podgorica na provjeru poštovanja uslova priključenja i davanja saglasnosti na projekat, kao i projekat uređenja terena i eventualno sprinklera ako je predviđen.

Ovi uslovi važe 6 (šest) mjeseci od dana izdavanja.

Prilog: Situacija R = 1:500

Podgorica,  
27.12.2024. godine

 Izvršni direktor,  
Aleksandar Nišavić, dipl.ecc.





1:500

**Legenda**

-  Čvorovi
-  Vodovodna mreža
-  Slivnici
-  RO Atmosferske kanalizacije
-  Atmosferska kanalizacija
-  RO Fekalne kanalizacije
-  Fekalna kanalizacija



**RADUNOVIĆ ALEKSANDAR**  
 KP 75/1 KO-RG I,  
 UJP 10A, ZONA 2,  
 DUP "MOMIŠIĆA DIOZONE 1" - IZMJENE I POPUNE

Broj šifra	Y koordinata	X koordinata	kota poklopca	kdc uzvodno	kdc nizvodno	kdc desno 1	kdc desno 2	kdc desno 3	kdc lijevo 1
6032	6604043.95	4701897.44	50.17	47.04	47.04				





## UPRAVA ZA NEKRETNINE

## CRNA GORA

PODRUČNA JEDINICA  
PODGORICA

Broj: 101-919-68634/2024

Datum: 20.12.2024

KO: PODGORICA I

Na osnovu člana 173 Zakona o državnom premjeru i katastru nepokretnosti ("Sl. list RCG" br. 29/07, "Sl. list CG" br. 73/10, 032/11, 040/11, 043/15, 037/17 i 17/18), postupajući po zahtjevu MEPING 101-917/24-4890, , za potrebe izdaje se

## LIST NEPOKRETNOSTI 4851 - PREPIS

Podaci o parcelama									
Broj	Podbroj	Broj zgrade	Plan Skica	Datum upisa	Potes ili ulica i kućni broj	Način korišćenja Osnov sticanja	Bon. klasa	Površina m <sup>2</sup>	Prihod
75	1		2 43	23/04/2019	GAVRA VUKOVIĆA	Voćnjak 1. klase DIOBA		236	5.29
								236	5.29

Podaci o vlasniku ili nosiocu			
Matični broj - ID broj	Naziv nosioca prava - adresa i mjesto	Prava	Obim prava
	RADUNOVIĆ NEBOJŠA	Svojina	1/1

## Ne postoje tereti i ograničenja.

Naplata takse je oslobođena na osnovu člana 17 Zakona o administrativnim taksama ("Sl. list CG, br. 18/19). Naplata naknade oslobođena je na osnovu člana 174 Zakona o državnom premjeru i katastru nepokretnosti ("Sl. list RCG" br. 29/07, "Sl. list CG" br. 73/10, 032/11, 040/11, 043/15, 037/17 i 17/18).



Ovlašćeno lice:

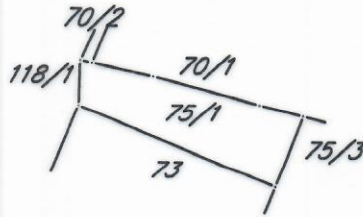
CRNA GORA  
UPRAVA ZA NEKRETNINE  
PODRUČNA JEDINICA: PODGORICA  
Broj: 101-917/24-4890  
Datum: 20.12.2024.



Katastarska opština: PODGORICA I  
Broj lista nepokretnosti: 4851  
Broj plana: 8  
Parcela: 75/1

# KOPIJA PLANA

Razmjera 1: 1000



IZVOD IZ DIGITALNOG PLANA  
Obradio:

*[Handwritten signature]*