



CRNA GORA  
GLAVNI GRAD PODGORICA  
**Sekretarijat za planiranje prostora i održivi razvoj**  
Broj: 08-332/25-135  
Podgorica, 04.02.2025.godine

Ul. Vuka Karadžića br.41  
81000 Podgorica, Crna Gora  
Telefon:  
020/ 625-637, 625-647  
Faks: 020/ 625-680  
e-mail:  
sekretarijat.planiranje.uredjenje@podgorica.me

### URBANISTIČKO-TEHNIČKI USLOVI

za izradu tehničke dokumentacije za izgradnju objekta na urbanističkoj parceli UP D/235zona D u okviru  
Detaljnog urbanističkog plana "Gornja Gorica 1" u Podgorici.



**PODNOŠILAC ZAHTJEVA: NATAŠA MARAŠ**


**OBRAĐIVAČ URBANISTIČKO-TEHNIČKIH USLOVA**

**RUKOVODITELJKA ODJELJENJA**

**Arh.Rakčević Zorica, dipl.ing**

Ulica Vuka Karadžića br. 41, 81 000 Podgorica; Tel: +382 20 625 647, +382 20 625 637; Fax: +382 20 625 680

**URBANISTIČKO - TEHNIČKI USLOVI**

1	Crna Gora Glavni Grad Podgorica <b>Sekretarijat za planiranje prostora i održivi razvoj</b>  Broj: 08-332/25-135 Podgorica, 04.02.2025.godine	Glavni grad Podgorica 
2	Sekretarijat za planiranje prostora i održivi razvoj, na osnovu : - <b>Akta Ministarstva ekologije, prostornog planiranja i urbanizma od 19.10.2023god. br. 08-332-8070/2,</b> - <b>Smjernicama za izdavanje UTU-a Sekretarijata za planiranje prostora i održivi razvoj od 18.10.2023god.dostavljenih putem e- maila Sekretarijata,</b> - Člana 74. Zakona o planiranju prostora i izgradnji objekata („Službeni list CG”, br.64/17, 44/18, 63/18, 11/19 ,82/20 , 86/22 i 04/23), -Uredbe o povjeravanju dijela poslova Ministarstva ekologije, prostornog planiranja i urbanizma jedinicama lokalne samouprave (“Službeni list Crne Gore”, br. 087/18, 028/19, 075/19, 116/20, 076/21, 141/21, 151/22, 097/23 ,012/24 i 73/24), - <b>Detaljnog urbanističkog plana „Gornja Gorica 1“ u Podgorici</b> („Službeni list Crne Gore – opštinski propisi”, broj 28/11) i podnietog zahtjeva <b>NATAŠE MARAŠ</b> iz Podgorice, br.08-332/25-135 od 03.02.2025.godine, izdaje	
3	<p><b>URBANISTIČKO-TEHNIČKE USLOVE</b></p> za izradu tehničke dokumentacije za izgradnju objekta na urbanističkoj parceli <b>UP D/235zona D</b> , čijem zahvatu pripada dio prostora katastarske parcele 1248KO Donja Gorica, na koje se odnosi zahtjev, u zahvatu Detaljnog urbanističkog plana „Gornja Gorica 1“ u Podgorici. <b>Napomena:Obzirom da se izdaju UTU-i za izradu tehničke dokumentacije za izgradnju objekta na urbanističkoj parceli, te da radi o izgradnji novog objekta postojeće objekte je neophodno porušiti.</b>	
4	Detaljne podatke preuzeti iz Detaljnog urbanističkog plana „Gornja Gorica 1“ u Podgorici, koji se nalazi u Registru planske dokumentacije <a href="http://www.planovidozvole.mrt.gov.me/LAMP/PlanningDocument?m=PG">http://www.planovidozvole.mrt.gov.me/LAMP/PlanningDocument?m=PG</a> , koji vodi Ministarstvo prostornog planiranja, urbanizma i državne imovine.  <b>Aktom Ministarstva ekologije, prostornog planiranja i urbanizma od 19.10.2023 br. 08-332-8070/2 je konstatovano da "... državni i lokalni planski dokumenti koji su evidentirani i objavljeni u Registru planskih dokumenata koji vodi Ministarstvo prostornog planiranja , urbanizma i državne imovine se primjenjuju , sve dok se u odgovarajućem postupku ne utvrdi da nijesu u saglasnosti sa Ustavom i zakonom, do kada će se smatrati važećim".</b>  <b>Smjernicama za izdavanje UTU-a Sekretarijata za planiranje prostora i održivi razvoj od 18.10.2023god.dostavljenih putem e- maila Sekretarijata, da se izrada UT uslova nastavi u skladu sa ustaljenom dinamikom.</b>	
5	<b>PODNOŠILAC ZAHTJEVA:</b>	<b>MARAŠ NATAŠA</b>
6	<p><b>POSTOJEĆE STANJE</b></p> U skladu sa podacima iz lista nepokretnosti – izvod br. 700 KO Donja Gorica i kopije plana, izdatih od strane Uprave za katastar i državnu imovinu - Područnoj jedinici Podgorica, zahvat prostora katastarske parcele 1248je definisan je kao: " porodična stambena zgrada" površine 93m <sup>2</sup> ,"garaža" površine30m <sup>2</sup> , "livada 2. Klase površine 100m <sup>2</sup> i "dvorište" površine 500m <sup>2</sup> .  Na osnovu lista nepokretnosti br 700 konstatuje se da je kat. parcela br. 1248 KO Donja Gorica susvojina više MARKOVIĆA i MARAŠ NATAŠE, u obimu prava po 1/4, kao i da je ista izgrađena.  U listu nepokretnosti, su zabilježeni tereti (prilog).  U topografsko-katastarskoj podlozi na osnovu koje je izrađen planski dokument navedena katastarska parcela je	

evidentirana kao izgrađena površina .

List nepokretnosti br. 700 i kopija katastarskog plana za prostor katastarske parcele 1248KO Donja Gorica iz navedenog lista sastavni je dio ovih uslova.

7 **PLANIRANO STANJE**

Urbanistička parcela **UP B/49 u zoni B** , formirana je od dijela kat.parcela 1248KO Donja Gorica i definisana koordinatama tačaka datim u grafičkom prilogu urbanističko tehničkih uslova.

*Napomena: Precizan podatak o učešću površine katastarske parcele u površini urbanističke parcele biće definisan elaboratom parcelacije po planskom dokumentu, koji izrađuje preduzeće ovlašćeno za geodetske poslove, nakon čega je elaborat neophodno ovjeriti u Upravi za katastar i državnu imovinu - Područnoj jedinici Podgorica.*

Planirana namjena urbanističke parcele **UP D/235zona D** je „SMG“ (porodično stanovanje- tip 1).

POSTOJEĆE STANJE						
Broj UP	Povrsina UP	Spratnost	P pod objektom	BRP	Iz	li
D/235	724	P	93.07	93.07	0.13	0.13

ZONA B								
Porodično stanovanje TIP 1								
PLANIRANO STANJE								
MAX spratnost	P pod objektom	BRP	Iz	li	Oblik intervencije	broj stamb. jedinica	broj stanovnika	
3	P+2+Pk	217.20	500.00	0.30	0.69	nadgradnja, dogradnja	2	7

**Stanovanje malih gustina**

- **Uslovi za objekte porodičnog stanovanja - TIP 1**

- Ovaj tip stanovanja zastupljen je u unutrašnjosti zahvata plana. Stanovanje je definisano kao pretežna namena u okviru koje je moguća izgradnja objekata u funkciji stanovanja i stanovanja sa djelatnostima. Pod djelatnostima se podrazumevaju sadržaji koji su kompatibilni stanovanju i koji ne ugrožavaju isto kao primarnu namenu.
- Stanovanje je moguće organizovati u slobodnostojećim objektima, dvojnim objektima ili objektima u nizu. U okviru objekata moguća je organizacija do 4 stambene jedinice.
- Maksimalna planirana spratnost u okviru ove namene je (Po)+P+1+Pk, gradnju do maksimalne spratnosti moguće je izvoditi fazno zavisno od trenutne potrebe investitora. Visina nadzidka kod podkrovne etaže je 1.5m.
- Maksimalni indeks zauzetosti je 0.3
- Maksimalna površina pod objektom je 250m<sup>2</sup>
- Maksimalna BRGP objekta je 500m<sup>2</sup>.
- Minimalna udaljenost novoplaniranog objekta od susedne parcele je 1,5m.
- Postojeći objekti koji su evidentirani na terenu bez obzira da li su izgrađeni sa ili bez građevinske dozvole a koji su prekoračili zadate parametre ili su na manjem odstojanju prema susedu od planom zadatog mogu se zadržati i na njima su dozvoljene intervencije u smislu tekućeg održavanja. Postojeći objekti se mogu i dograditi odnosno nadgraditi do maksimalno zadatih urbanističkih parametara ali se pri nadgradnji mora voditi računa da se ne naruši statička stabilnost objekta. Postojeći objekti se mogu i porušiti i na njihovom mestu graditi novi i pri tome važe uslovi plana za izgradnju novih objekta. Prilikom dogradnje mora se poštovati planom zadata građevinska linija odnosno odnos prema susedu.
- Na postojećim parcelama koje su zbog postojanja objekata na njima zadržane manje od 300<sup>2</sup> u slučaju totalne rekonstrukcije (rušenje postojećeg objekta i izgradnja novog) moguće je graditi objekat maksimalne

- spratnosti P+1 sa max indeksom zauzetostu parcele 0.3. Ukoliko parcela svojim prostornim mogućnostima ne pruža mogućnost za izgradnju novog objekta onda su jedino moguće intervencije u smislu tekućeg održavanja objekta ili rekonstrukcije u postojećim gabaritima.
- Na postojećim parcelama gde nije bilo moguće izvršiti preparcelaciju u cilju formiranja pripadajuće parcele svakom postojećem objektu postojeći objekti se mogu zadržati uz uslov da neugrožavaju planiranu regulativu a intervenciju na njima su moguće u skladu sa uslovima plana s tim što se planom zadati parametri odnose na celu parcelu.
  - Kota poda novoplaniranih objekata je max. na 90cm od kote saobraćajnice.
  - U okviru ovih objekata zavisno od želja i potreba korisnika moguće je organizovati podrumsku etažu. Kota poda pizemlja se može u tom slučaju podići do kote koja je na 90cm od kote okolnog uređenog terena.
  - U grafičkim priložima dati su grafički i numerički podaci . Sve nove objekte postaviti na ili iza zadate građevinske linije.
  - Postojeći objekti koji zadiru u građevinsku liniju a nenarušavaju planiranu regulativu kao takvi se mogu zadržati i na njima su moguće intervencije u smislu nadgradnje i dogradnje u skladu sa uslovima plana. Dogradnju ovih objekata moguće je vršiti samo do zadate građevinske linije, a nadgradnju nad čitavim gabaritom.
  - U okviru ovog tipa stanovanja (iako to u grafičkim priložima nije posebno naglašeno) mogu se organizovati i djelatnosti. Djelatnosti koje su u kombinaciji sa stanovanjem moraju biti kompatibilne sa istim odnosno da neugrožavaju funkciju stanovanja i životne sredine. Mogu se organizovati u okviru objekta u kombinaciji sa stanovanjem pri čemu je odnos stanovanje djelatnosti 70 : 30%. Moguća je i fazna realizacija a što je potrebno definisati kroz tehničku dokumentaciju.
  - Parkiranje i garažiranje je planirano u okviru parcele. Garaže i drugi pomoćni objekti mogu se graditi kao drugi isključivo prizemni objekat na parceli maksimalne površine do 80m<sup>2</sup> s tim da zauzetost parcele maksimalno bude 0.3. Ove objekte postavljati tako da minimalna udaljenost objekta od susedne parcele bude 1,5m a od stambenog objekta 2,5m, mogu se graditi i kao aneks uz stambeni objekat. Pomoćni objekti mogu biti isključivo u funkciji garaža, ostava, senika i sl. U njima nije moguća organizacija djelatnosti. S obzirom na klimatske uslove i tipologiju naselja u okviru parcele dozvoljena je izgradnja nadstrešnica uz objekat ili odvojeno od njega. Prilikom postavljanja nadstrešnice poštovati zadate građevinske linije.
  - Ograđivanje parcele je moguće živom zelenom ogradom, transparentnom ogradom ili zidanom ogradom visine od 1.4m koja se postavlja na granici parcele tako da živica i stubovi ograde budu u parceli korisnika.
  - U izgradnji objekata treba koristiti elemente u skladu sa ambijentom i namenom objekta, prirodne materijale, kose krovne ravni i dr.

**Pravila parcelacije, regulacije i nivelacije, odnos prema susjednim parcelama, arhitektonsko oblikovanje**

**Površina urbanističke parcele UP D/235zona Diznosi 826m<sup>2</sup>.**

Maksimalna planirana površina pod objektom na urbanističkoj parceli **UPD/235zona** Diznosi 247,80m<sup>2</sup>, a maksimalna ukupna bruto građevinska površina **500,0 m<sup>2</sup>**.

Maksimalni planirani indeks zauzetosti urbanističke parcele **UP D/235zona** Dje 0,30 a maksimalni indeks izgrađenosti 0,61.

Prema tabeli plana planirana spratnost na urbanističkoj parceli **UPD/235zona** Dje P+2+Pk (prizemlje, dva sprata i potkrovlje),

**Urbanističko tehnički uslovi i smernice za izgradnju objekata**

**o Parcelacija i preparcelacija**

Sastavni dio ovog akta su grafički prilozi Plan saobraćaja i nivelacije i regulacije i Plan parcelacije, regulacije i UTU na kojima su prikazane granice parcela koje se zadržavaju kao i novoformirane granice parcela. Osnov za parcelaciju i preparcelaciju predstavlja postojeće katastarsko stanje, vlasništvo u okviru predmetnog prostora i mreža novoplaniranih saobraćajnica.

Planom definisane urbanističke parcele mogu se i udružiti u cilju gradnje i tada važe uslovi plana za novoformiranu urbanističku parcelu.

Parcelaciju treba sprovoditi prema grafičkom prilogu i analitičko – geodetskim elementima.

**o Regulacija i nivelacija**

Novoplanirani objekti su vezani za osovine saobraćajnica koje su definisane neophodnim elementima za prenošenje na teren. Kota poda prizemlja je u funkciji organizacije u okviru samog objekta kao i formiranja podzemnih etaža (podrumski ili suterenski etaža, odnosno više suterenskih etaža. Maksimalna kota poda prizemlja je na 0.9 m od kote uređenog okolnog terena..

Spratnost novoplaniranih objekata definisana je prema tipu.

**o Oblikovanje prostora i materijalizacija**

Rješavanjem zahtjeva korisnika za gradnjom ili intervencijom na postojećim objektima, uz striktnu kontrolu tehničke dokumentacije i realizacije, doprinijeće se unapređenju arhitektonskih i likovnih vrednosti samih objekata, a samim tim i ukupne slike naselja i grada. Arhitektonski volumeni objekata moraju biti pažljivo projektovani sa ciljem dobijanja homogene slike naselja i grada.

Fasade objekata kao i krovni pokrivači su predviđeni od kvalitetnog i trajnog materijala i kvalitetno ugrađeni.

U objektima u kojima se prizemlja koriste kao poslovni prostori isti enterijerski moraju biti obrađeni u skladu sa objektom u kome se nalaze. Izlozi treba da su u skladu sa susednim izlozima i u skladu sa arhitekturom konkretnog objekta. Komercijalni natpisi i panoi moraju biti realizovani na visokom likovnom nivou. Urbana oprema mora biti projektovana, birana i koordinirana sa pažnjom, posebno u okviru prostora gde se predviđa veće okupljanje. Rasvetu prostora kolskih i pješačkih komunikacija treba izvesti pažljivo odabranim rasvetnim tijelima, sa dovoljnim osvetljajem za potrebe normalne funkcije prostora.

Eventualnu etapnost građenja objekta treba predvideti tehničkom dokumentacijom, uz odgovarajuće odobrenje urbanističke službe.

Za sve objekte su obavezni kosi krovovi, dvovodni ili četvorovodni, a kod komplikovanijih objekata i kombinovani, nagib krovnih ravni je u funkciji odabranog krovnog pokrivača. Krov u zavisnosti od odabranog krovnog pokrivača može biti i zasveden. Krovni pokrivač je crijep, eternit, tegola ili neki drugi kvalitetan savremeni materijal.

GDJE postoje tehničke mogućnosti, pored planiranih, ostavlja se mogućnost za korišćenje podkrovnih prostora za stanovanje u nepromenjenom spoljnjem gabaritu objekta (ukoliko su veliki rasponi objekta uslovlili visok tavanski prostor i sl.) Osvetljenje ovakvih prostora moguće je isključivo preko krovnih prozora postavljenih u ravni krova.

Obrada prozorskih otvora i vrata u skladu sa arhitekturom i materijalizacijom objekta.

U okviru predmetnog prostora ograđivanje je moguće živom zelenom ogradom, zidanom ili transparentnom koji treba uklopiti u opštu sliku naselja i koja treba da bude u skladu sa cjelokupnim ozelenjavanjem i parternim uređenjem.

### **Parametri za vertikalni gabarit u pravilima građenja po zonama**

Vertikalni gabarit objekta određuje se kroz dva parametra, i to:

- 1) maksimalnu dozvoljenu spratnost objekta, prikazanu kao maksimalni zbir podzemnih i nadzemnih etaža;
- 2) maksimalnu dozvoljenu visinu objekta koja se izražava u metrima i predstavlja distancu od najniže kote okolnog konačno uređenog i nivelisanog terena ili trotoara uz objekat do kote sljemena ili vijenca ravnog krova. Etaža predstavlja dio objekta sa jedinstvenom visinskom kotom ili sa manjim odstupanjima u nivelaciji koja ne prelaze polovinu spratne visine, koja prema položaju u objektu može biti podzemna i nadzemna. Podzemna etaža je podrum, a nadzemna etaža je suteran, prizemlje, sprat ili potkrovlje.

Oznake etaža u planskom dokumentu su: Po (podrum), Su (suteran), P (prizemlje), 1 do N (spratovi), Pk (potkrovlje), prema skici:

#### **Podzemna etaža**

Podzemna etaža označava podrum, odnosno dio zgrade koji je u cjelini ispod zemlje.

Podrum je podzemna etaža čiji vertikalni gabarit ne može nadvisiti relevantnu kotu terena 0.00 m, čiji je horizontalni gabarit definisan građevinskom linijom ispod zemlje ili vode i ne može biti veći od urbanističke parcele. Ako se radi o denivelisanom terenu, relevantnom kotom terena iz stava 2 ove tačke, smatra se najniža kota konačno uređenog i nivelisanog terena oko objekta.

#### **Nadzemna etaža**

Nadzemna etaža je dio zgrade koji je u cjelini ili djelimično iznad zemlje, i to: suteran, prizemlje, sprat ili potkrovlje. Suteran je nadzemna etaža kod koje se dio vertikalnog gabarita nalazi iznad kote konačno nivelisanog terena oko objekta i čiji su horizontalni gabariti definisani građevinskom linijom na zemlji.

Suteran može biti na ravnom i na denivelisanom terenu. Kod suterana na ravnom terenu vertikalni gabarit ne može nadvisiti kotu terena više od 1.00 m konačno nivelisanog i uređenog terena oko objekta.

Suteran na denivelisanom terenu je sa tri strane ugrađen u teren, s tim što se kota poda suterana na jednoj strani objekta poklapa sa kotom terena ili odstupa od kote terena maksimalno 1.00 m.

Prizemlje je nadzemna etaža čija se kota određuje planom u zavisnosti od namjene i morfologije terena, s tim što je za stambene objekte kota poda prizemlja maksimalno 1.00 m, a za poslovne objekte maksimalno 0.20 m iznad kote konačno uređenog i nivelisanog terena oko objekta. Sprat je nadzemna etaža iznad prizemlja.

Potkrovlje je završna etaža, koja se nalazi iznad posljednjeg sprata, a koja nije tavan i koja se, po pravilu, predviđa na mjestu gdje treba pratiti kote vijenaca ili sljemena na susjednim objektima u ambijentalnim cjelinama, pri čemu najniža svijetla visina potkrovlja ne smije biti veća od 1.20 m na mjestu gdje se građevinska linija potkrovlja i spratova poklapaju.

Tavan je dio objekta bez nazidka, isključivo ispod kosog ili lučnog krova, a iznad međuspratne konstrukcije posljednje etaže i može imati minimalne otvore za svijetlo i ventilaciju i nije etaža.

Ukoliko krovna konstrukcija i visina sljemena omogućavaju organizovanje prostora tavana u svrhu stanovanja, taj prostor ulazi u obračun bruto razvijene građevinske površine sa 100% i kao takav mora biti uračunat u planiranim indeksima izgrađenosti za tretiranu parcelu.

***Svi potrebni urbanistički parametri obračunavaju se u skladu sa "Pravilnikom o bližem sadržaju i formi planskog dokumenta, kriterijumima namjene površina, elementima urbanističke regulacije i jedinstvenim grafičkim simbolima i Crnogorskim standardom MEST EN 15221-6.***

Maksimalna visina ograde kojom se ograđuje urbanistička parcela na kojoj je planirana izgradnja stambenog objekta iznosi 1,6 m. Ograda može biti prozirna i neprozirna, a materijalizacija može biti kamen, beton, metal, zelena ograda ili kombinacija navedenih materijala. Prema javnim površinama ograda mora biti prozirna, iznad visine od 60 cm a materijali moraju biti u skladu sa ambijentom. Ograde se postavljaju na granicu parcele tako da stubovi ograde i kapije kao i živa ograda budu na zemljištu vlasnika ograde. Prema susjednim urbanističkim odnosno katastarskim parcelama ograda može biti i neprozirna pod uslovom da ne prelazi zadatu . Izuzetno visina neprozirne ograde može iznositi do 2,2 m, uz saglasnost susjeda.

Parkiranje

Stacioniranje vozila potrebno je obezbijediti na sopstvenim urbanističkim parcelama, u dvorištima uz objekte i u garažama u objektima. Pri gradnji novih i rekonstrukciji postojećih objekata obaveza investitora je da obezbijedi parkiranje na svojoj parceli, na kojoj se objekat gradi prema važećem normativu za parkiranje.

Planirani kapaciteti za parkiranje projektovani su na bazi slijedećih normativa zasnovanih po normativima Pravilnika o bližem sadržaju i formi planskog dokumenta, a saglasno stepenu motorizacije u Podgorici:

- Stanovanje (na 1000 m<sup>2</sup>)      12 parking mjesta;
- Poslovanje (na 1000 m<sup>2</sup>)      22 parking mjesta;
- Trgovina (na 1000 m<sup>2</sup>)      43 parking mjesta;
- Restorani (na 1000 m<sup>2</sup>)      80 parking mjesta;

Pri projektovanju garaža u podzemnim etažama objekata poštovati slijedeće elemente:

- horizontalni gabarit podzemne garaže definisan je građevinskom linijom ispod zemlje (GL 0) koja je udaljena od granice parcele min 1m a ne može biti veći od 80% površine urbanističke parcele;
- širina prave rampe po voznoj traci min. 2,50 m;
- slobodna visina garaže min. 2,20 m, a optimalno 3 m (zavisno od namjene objekta i načina korišćenja prizemlja);
- dimenzije parking mjesta 2,5 x 5,0 m uz povećanje širine parking mjesta ako uz parking mjesto ima stub, zid ili neki drugi konstruktivni element;
- podužni nagib pravih rampi, maks. 12% za otkrivene i 15% za pokrivene.

Potrebno je obezbijediti najmanje 5% parking mjesta za lica smanjene pokretljivosti.

Kretanje lica sa posebnim potrebama omogućiti projektovanjem oborenih ivičnjaka na mjestu pješačkih prelaza, kao i povezivanjem rampom denivelisanih prostora, obezbjeđenjem dovoljne širine, bezbjednih nagiba i odgovarajućom obradom površina, a sve u skladu sa Pravilnikom o bližim uslovima i načinu prilagođavanja objekata za pristup i kretanje lica smanjene pokretljivosti i lica sa invaliditetom („Službeni list Crne Gore“, br.48/13 i 44/15).

Potrebno je omogućiti pristup lica sa posebnim potrebama u sve objekte koji svojom funkcijom podrazumjevaju prisustvo građana koji nisu zaposleni u radnim organizacijama. Kroz objekte u kojima je omogućen rad licima sa posebnim potrebama neophodno je obezbijediti nesmetano kretanje kolica, pristup u odgovarajuće dimenzionisane liftove i sanitarne prostorije.

Rampa za savladavanje visinske razlike do 120 cm, u unutrašnjem ili spoljašnjem prostoru može imati dopušteni nagib do 1:20 (5%), a izuzetno, za visinsku razliku do 76 cm, dopušteni nagib smije biti do 1:12 (8,3%).

Predvidjeti angažovanje lica sa posebnim potrebama u tehnološkim cjelinama gdje je to moguće.

8

**PREPORUKE ZA SMANJENJE UTICAJA I ZAŠTITU OD ZEMLJOTRESA, KAO I DRUGE USLOVE ZA ZAŠTITU OD ELEMENTARNIH NEPOGODA I TEHNIČKO-TEHNOLOŠKIH I DRUGIH NESREĆA**

Mjere zaštite od elementarnih nepogoda podrazumijevaju preventivne mjere kojima se sprečava ili ublažava dejstvo elementarnih nepogoda:

- Prirodne nepogode (zemljotres, požari, klizanje tla, vjetrovi);
- Nepogode izazvane djelovanjem čovjeka (havarije industrijskih postrojenja, požari velikih razmjera, eksplozije i dr.);
- drugi oblik opšte opasnosti (tehničko-tehnološke i medicinske katastrofe, kontaminacija, pucanje brana i dr.).

Štete izazvane elementarnim nepogodama u Crnoj Gori su velike. Naročito su izražene štete od zemljotresa, požara, poplava, klizišta i jakih vjetrova. Pošto su štete od elementarnih nepogoda po karakteru slične ratnim katastrofama, ciljevi i mjere zaštite su djelimično identične. Za prostor zahvata ovog planskog dokumenta najveću opasnost predstavljaju tehničko tehnološke katastrofe i kontaminacija.

U cilju zaštite od elementarnih nepogoda postupiti u skladu sa Zakonom o zaštiti i spašavanju („Sl. list Crne Gore“, broj 13/2007) i Pravilnikom o mjerama zaštite od elementarnih nepogoda („Sl. list RCG“, broj 8/1993).

Uslovi i mjere zaštite od zemljotresa

U cilju zaštite od zemljotresa, postupiti u skladu sa odredbama Pravilnika o tehničkim normativima za izgradnju objekata u seizmičkim područjima (Službeni list SFRJ br.52/90).

Sve proračune seizmičke stabilnosti zasnovati na posebno izrađenim podacima mikroseizmičke reonizacije, a objekte od zajedničkog značaja računati za 1 stepen više od seizmičkog kompleksa.

Objekte koji ne spadaju u visokogradnju realizovati u skladu sa Pravilnikom o tehničkim propisima za građenje u seizmičkim područjima (Sl.list SFRJ br.39/64).

#### Zaštita od požara

Mjere zaštite od požara i eksplozija se sprovode:

- poštovanjem propisanih rastojanja između objekata različitih namjena kako bi se spriječilo širenje požara sa jednog objekta na drugi, kao i vertikalnih gabarita;
- izgradnjom saobraćajnica propisane širine tako da omoguće prolaz vatrogasnim vozilima do svih parcela i objekata na njima, kao i garažama, manevrisanje vatrogasnih vozila, kao i nesmetani saobraćajni tok;
- pravilnim odabirom materijala i konstrukcije kako bi se povećao stepen otpornosti zgrade ili požarnog segmenta prema požaru;
- izgradnjom hidrantske mreže sa pravilnim rasporedom nadzemnih hidranata;
- uvlačenjem zelenih pojaseva prema centralnoj zoni naselja, osim visokovredne komponentne uređenja prostora, dobijaju se privremene saobraćajnice u vanrednim prilikama za evakuaciju korisnika prostora i kretanje operativnih jedinica;
- prilikom izrade investiciono-tehničke dokumentacije obavezno izraditi projekte ili elaborate zaštite od požara (i eksplozija ako se radi o objektima u kojima se definišu zone opasnosti od požara i eksplozija), planove zaštite i spasavanja prema izrađenoj procjeni ugroženosti za svaki hazard posebno i za navedenu dokumentaciju pribaviti odgovarajuća mišljenja i saglasnost u skladu sa Zakonom;
- za objekte u kojima se u skladište, pretaču, koriste ili u kojim se vrši promet opasnih materija obavezno pribaviti mišljenje na lokaciju od nadležnih organa kako ti objekti svojim zonama opasnosti ne bi ugrozili susjedne objekte;
- djelovanjem vatrogasnih jedinica opštine Podgorica u vanrednim situacijama (vatrogasnim ekipama omogućiti pristup lokalnim saobraćajnicama i najbližim vodnim objektima).

Prilikom izrade tehničke dokumentacije pridržavati se sljedeće zakonske regulative: Zakon o zaštiti i spašavanju („SL. Crne Gore“ br 13/07, 05/08, 86/09 i 32/11), Pravilnik o tehničkim normativima za hidrantsku mrežu za gašenje požara (SL.SFRJ , br 30/91), Pravilnik o tehničkim normativima za pristupne puteve, okretnice i uređenje platoe za vatrogasna vozila u blizini objekata povećanog rizika od požara (Sl.SFRJ, br.8/95), Pravilnik o tehničkim normativima za zaštitu visokih objekata od požara ( SL.SFRJ, br. 7/84), Pravilnik o tehničkim normativima za zaštitu skladišta od požara i eksplozija ( SL.SFRJ, br.24/87), Pravilnik o izgradnji postrojenja za zapaljve tečnosti i o uskladištenju i pretakanju zapaljivih tečnosti ( SL.SFRJ, br.20/71 i uskladištenju i pretakanju goriva ( SL. SFRJ, br.27/71), Pravilnik o izgradnji postrojenja za tečni naftni gas i o uskladištavanju i pretakanju tečnog naftnog gasa ( SL. SFRJ, br.24/71 i 26/71).

Ukoliko postoje zahtjevi u skladu sa važećom regulativom, prilikom izrade projektne dokumentacije treba izraditi dokumentaciju koja se odnosi na zaštitu od požara (i eksplozija ako se radi o objektima u kojima se definišu zone opasnosti od požara i eksplozija), zaštitu i zdravlje na radu i ostalo.

#### **USLOVI I MJERE ZAŠTITE ŽIVOTNE SREDINE I KORIŠĆENJA ALTERNATIVNIH IZVORA ENERGIJE**

U odnosu na planiranu namjenu potrebno je u fazi implementacije predmetnog plana sprovoditi čitav niz legislativnih, planskih, organizacionih, tehničko-tehnoloških mera zaštite kako bi se predupredila eventualna zagađenja. Zaštita životne sredine prije svega podrazumijeva poštovanje svih propisa utvrđenih zakonskom regulativom. U tom kontekstu je, na osnovu planiranih namjena na prostoru koji je predmet plana, dominantno potrebno primjenjivati propozicije sljedećih zakonskih i podzakonskih akata:

- Zakona o životnoj sredini („Službeni list CG“, broj 48/08, 40/10 i 40/11);
- Zakona o integrisanom sprečavanju i kontroli zagađivanja životne sredine („Službeni list RCG“, br. 80/05);
- Zakona o procjeni uticaja na životnu sredinu („Službeni list RCG“, br. 80/05, 40/10, 73/10, 40/11 i 27/13);
- Zakona o vodama („Službeni list CG“, br 27/07);
- Zakona o zaštiti vazduha („Službeni list CG“, br. 25/10);
- Zakona o zaštiti od buke u životnoj sredini („Službeni list CG“, br. 28/11);
- Zakona o upravljanju otpadom („Službeni list CG“, br. 64/11);
- Pravilnika o graničnim vrijednostima nivoa buke u životnoj sredini („Sl. list RCG“, br. 75/06);
- Uredbe o zaštiti od buke („Službeni list RCG“, br. 24/95, 42/00);
- Uredbe o projektima za koje se vrši procjena uticaja na životnu sredinu („Službeni list RCG“, br. 20/07);
- Uredbe o klasifikaciji i kategorizaciji površinskih i podzemnih voda („Službeni list RCG“, br. 27/07);
- Pravilnika o kvalitetu i sanitarno tehničkim uslovima za ispuštanje otpadnih voda u recipijent i javnu kanalizaciju, načinu i postupku ispitivanja kvaliteta otpadnih voda, minimalnom broju ispitivanja i sadržaju izvještaja o utvrđenom kvalitetu otpadnih voda („Službeni list RCG“, br. 45/08);
- Pravilnika o emisiji zagađujućih materija u vazduh („Službeni list RCG“, br. 25/01).

Opšte mjere zaštite

- obaveza je investitora da se, prilikom izrade tehničke dokumentacije za objekte koji mogu izazvati zagađenja životne sredine, obrati nadležnom organu za poslove zaštite životne sredine sa Zahtjevom o potrebi izrade Procjene uticaja na životnu sredinu u skladu sa propozicijama Zakon o procjeni uticaja na životnu sredinu i Uredbom o projektima za koje se vrši procjena uticaja na životnu sredinu;
- prije izgradnje objekata potrebno je prostor opremiti svom potrebnom komunalnom infrastrukturom kako bi se izbjegla oštećena i zagađenja osnovnih činilaca životne sredine;
- izgradnja objekata, izvođenje radova, odnosno obavljanje tehnološkog procesa, može se vršiti pod uslovom

da se ne izazovu trajna oštećenja, zagađivanje ili na drugi način degradiranje životne sredine. U procesu uspostavljanja održive potrošnje energije prioritet treba dati racionalnom planiranju potrošnje, tj. implementaciji mjera energetske efikasnosti u svim segmentima energetskog sistema. Održiva gradnja je svakako jedan od značajnijih segmenata održivog razvoja koji uključuje:

- Upotrebu građevinskih materijala koji nisu štetni po životnu sredinu;
- Energetsku efikasnost zgrada;
- Upravljanje otpadom nastalim prilikom izgradnje ili rušenja objekata.

Energetski i ekološki održivo graditeljstvo teži:

- Smanjenju gubitaka toplote iz objekta poboljšanjem toplotne zaštite spoljnih elemenata i povoljnim odnosom osnove i volumena zgrade;
- Povećanju toplotnih dobitaka u objektu povoljnom orijentacijom zgrade i korišćenjem sunčeve energije;
- Korišćenju obnovljivih izvora energije u zgradama (sunce, vjetar, biomasa itd.);
- Povećanju energetske efikasnosti termoenergetskih sistema.

Cilj sveobuhvatne uštede energije, a time i zaštite životne sredine je stvoriti preduslove za sistemsku sanaciju i rekonstrukciju postojećih zgrada, a zatim i povećanje obavezne toplotne zaštite novih objekata. Prosječno stariji postojeći objekti godišnje troše 200-300 kWh/m<sup>2</sup> energije za grijanje, standardno izolovane kuće ispod 100, savremene niskoenergetske kuće oko 40, a pasivne 15 kWh/m<sup>2</sup> i manje.

Nedovoljna toplotna izolacija dovodi do povećanih toplotnih gubitaka zimi, hladnih spoljnih konstrukcija, oštećenja nastalih vlagom (kondenzacijom) kao i pregrijavanja prostora ljeti.

Posljedice su oštećenja konstrukcije, nekonforno i nezdravo stanovanje i rad. Zagrijavanje takvih prostora zahtjeva veću količinu energije što dovodi do povećanja cijene korišćenja i održavanja prostora, ali i do većeg zagađenja životne sredine. Poboljšanjem toplotno izolacionih karakteristika zgrade moguće je postići smanjenje ukupnih gubitaka toplote za prosječno 40 do 80%.

Kod gradnje novih objekata važno je već u fazi idejnog projekta u saradnji sa projektantom predvidjeti sve što je potrebno da se dobije kvalitetna i optimalna energetska zgrada. Zato je potrebno:

- Analizirati lokaciju, orijentaciju i oblik objekta;
- Primjeniti visoki nivo toplotne izolacije kompletnog spoljnog omotača objekta i izbjegavati toplotne mostove;
- Iskoristiti toplotne dobitke od sunca i zaštititi se od pretjeranog osunčanja;
- Koristiti energetska efikasna sistema grijanja, hlađenja i ventilacije, i kombinovati ga sa obnovljivim izvorima energije.

Prilikom izrade projektne dokumentacije primijeniti Zakon o zaštiti i spašavanju (Sl. list CG br. 13/07, smjernice Nacionalne strategije za vanredne situacije i nacionalni i opštinski planovi zaštite i spašavanja. Prilikom izrade projektne dokumentacije obavezno izraditi Projekat ili Elaborat zaštite od požara (i eksplozija ako se radi o objektima u kojima se definišu zone opasnosti od požara i eksplozija) i planovi zaštite i spašavanja prema izraženoj procjeni ugroženosti za svaki hazard posebno, te na navedeno pribaviti saglasnosti i mišljenja u skladu sa Zakonom.

Za sve objekte koji podijele izradi Elaborata o proceni uticaja na životnu sredinu neophodno je sprovesti postupak izrade, a prema važećem Zakonu o životnoj sredini i Zakonu o strateškoj procjeni uticaja na životnu sredinu, kao i ostalim važećim pravilnicima vezanim za ovu oblast.

9

**USLOVI I MJERE ZAŠTITE ŽIVOTNE SREDINE**

U odnosu na planiranu namjenu potrebno je u fazi implementacije predmetnog plana sprovesti čitav niz legislativnih, planskih, organizacionih, tehničko-tehnoloških mera zaštite kako bi se predupredila eventualna zagađenja. Zaštita životne sredine prije svega podrazumijeva poštovanje svih propisa utvrđenih zakonskom regulativom. U tom kontekstu je, na osnovu planiranih namjena na prostoru koji je predmet DUP-a, dominantno potrebno primjenjivati propozicije sljedećih zakonskih i podzakonskih akata:

- Zakona o životnoj sredini („Službeni list CG“, broj 48/08, 40/10 i 40/11);
- Zakona o integrisanom sprečavanju i kontroli zagađivanja životne sredine („Službeni list RCG“, br. 80/05);
- Zakona o procjeni uticaja na životnu sredinu („Službeni list RCG“, br. 80/05, 40/10, 73/10, 40/11 i 27/13);
- Zakona o vodama („Službeni list CG“, br. 27/07);
- Zakona o zaštiti vazduha („Službeni list CG“, br. 25/10);
- Zakona o zaštiti od buke u životnoj sredini („Službeni list CG“, br. 28/11 i 1/14);
- Zakona o upravljanju otpadom („Službeni list CG“, br. 64/11);
- Pravilnika o grančnim vrijednostima buke u životnoj sredini, načinu utvrđivanja indikatora buke i akustičkih zona i metodama ocjenjivanja štetnih efekata buke ("SL list CG", br. 60/11);
- Uredbe o zaštiti od buke („Službeni list RCG“, br. 24/95, 42/00);
- Uredbe o projektima za koje se vrši procjena uticaja na životnu sredinu („Službeni list RCG“, br. 20/07);
- Uredbe o klasifikaciji i kategorizaciji površinskih i podzemnih voda ("Službeni list RCG", br. 27/07);
- Pravilnika o kvalitetu i sanitarno tehničkim uslovima za ispuštanje otpadnih voda u recipijent i javnu kanalizaciju, načinu i postupku ispitivanja kvaliteta otpadnih voda, minimalnom broju ispitivanja i sadržaju izvještaja o utvrđenom kvalitetu otpadnih voda ("Službeni list RCG", br. 45/08);



- Pravilnika o emisiji zagađujućih materija u vazduh („Službeni list RCG”, br. 25/01).

Prilikom sprovođenja DUP-a, potrebno je sprovesti sledeće smjernice/mjere zaštite životne sredine:

Opšte smjernice za zaštitu:

- obaveza je investitora da se, prilikom izrade tehničke dokumentacije za objekte koji mogu izazvati zagađenja životne sredine, obrati nadležnom organu za poslove zaštite životne sredine sa Zahtjevom o potrebi izrade Procjene uticaja na životnu sredinu u skladu sa propozicijama Zakon o procjeni uticaja na životnu sredinu i Uredbom o projektima za koje se vrši procjena uticaja na životnu sredinu;
- prije izgradnje objekata potrebno je prostor opremiti svom potrebnom komunalnom infrastrukturom kako bi se izbjegla oštećena i zagađenja osnovnih činilaca životne sredine;
- izgradnja objekata, izvođenje radova, odnosno obavljanje tehnološkog procesa, može se vršiti pod uslovom da se ne izazovu trajna oštećenja, zagađivanje ili na drugi način degradiranje životne sredine;

Smjernice za zaštitu voda:

- sve objekte je potrebno priključiti na kanalizacioni sistem, a ukoliko to iz tehničkih razloga nije moguće, za takve objekte obezbijediti izgradnju/postavljanje vodonepropusnih septičkih jama i njihovo redovno održavanje/pražnjenje od strane nadležne institucije;
- nakon ispuštanja prečišćene otpadne vode u recipijent ne smije se ni u kom slučaju narušiti kvalitet recipijenta odnosno recipijent mora ostati u okviru klase i kategorije recipijenta predviđene Uredbom o klasifikaciji i kategorizaciji površinskih i podzemnih voda i Zakonom o vodama;
- potrebno je da otpadne vode imaju kvalitet komunalne vode, odnosno otpadne vode koja se može upuštati u kanalizaciju po Pravilniku o kvalitetu i sanitarno tehničkim uslovima za ispuštanje otpadnih voda u recipijent i javnu kanalizaciju, načinu i postupku ispitivanja kvaliteta otpadnih voda, minimalnom broju ispitivanja i sadržaju izvještaja o utvrđenom kvalitetu otpadnih voda. U slučaju da kvalitet otpadne vode ne ispunjava kvalitet komunalne otpadne vode potrebno je izvršiti prečišćavanje prije upuštanja u kanalizacioni sistem;
- zabranjeno je upuštanje fekalne kanalizacije u bilo koji objekat za odvođenje kišne kanalizacije kao i upuštanje kišnicu u fekalnu kanalizaciju;
- za tretman atmosferskih voda sa manipulativnih saobraćajnih površina, posebno za parking u funkciji planiranih objekata predvidjeti separatore ulja i taložnike kako bi se spriječilo njihovo rasipanje i obezbijediti njihovo redovno održavanje od strane nadležne službe;
- vršiti kontrolu kvaliteta vode i izvora zagađivanja, zabranom i ograničavanjem unošenja u vode opasnih i štetnih materija- supstanci;

Smjernice za zaštitu vazduha

- unapređenjem saobraćajne mreže (proširivanje i asfaltiranje ulica, preusmjeravanje saobraćajnih tokova i iznalaženje i realizacija arhitektonskih, građevinskih i hortikulturnih rješenja između saobraćajnica i objekata) smanjiće se zapašenost ulica i zagađenost vazduha uz glavnu i druge ulice;
- obezbjeđivanjem redovnog pranja ulica ostvariće se smanjenje zapašenosti prašinom sa kolovoza;
- sa aspekta zaštite vazduha od zagađivanja potrebno je uspostaviti sistem za kontrolu kvaliteta vazduha i izvršiti popis izvora zagađenja. Projekcije budućeg stanja iziskuju potrebu monitoring integralnog zagađenja vazduha;

Smjernice za zaštitu zemljišta

- posebnim mjerama smanjivati rizike od zagađivanja zemljišta pri skladištenju, prevozu i pretakanju naftnih derivata ili opasnih hemikalija;
- predvidjeti preventivne i operativne mjere zaštite, reagovanja i postupke sanacije za slučaj izlivanja opasnih materija u zemljište;
- zaštititi postojeći potencijal kvalitetnog poljoprivrednog zemljišta, naročito u blizini gradskih naselja (zoni aglomeracije), od pretvaranja u građevinsko zemljište;
- unaprijediti organsku poljoprivredu i dati prednost tradicionalnim poljoprivrednim granama koje imaju povoljne uslove za razvoj;
- ojačati ulogu poljoprivrede kao dominantne komponente u očuvanju bogatstva kulturnog pejzaža;
- kontrolisano primjenjivati hemijska sredstva u poljoprivrednoj proizvodnji (vještačka đubriva, pesticidi i dr.);
- izvršiti rekultivaciju degradiranih površina
- graditi saobraćajnice sa sistemom kontrolisanog odvođenja i prečišćavanja atmosferskih voda;
- uspostaviti sistem stroge kontrole odlaganja otpada u skladu sa Zakonom o upravljanju otpadom („Sl.list CG“, br. 64/11); izvršiti sanaciju svih nelegalnih deponija lociranih duž saobraćajnica, u dolinama rijeka i dr.

Smjernice za zaštitu od buke

Pravilnikom o graničnim vrijednostima buke u životnoj sredini, načinu utvrđivanja indikatora buke i akustičkih zona i metodama ocjenjivanja štetnih efekata buke ("SL list CG", br. 60/11) utvrđuju se, između ostalog i granične vrijednosti buke u životnoj sredini, način utvrđivanja indikatora buke i određivanja akustičkih zona u skladu sa namjenom otvorenih prostora, kao i metode ocjenjivanja štetnih efekata buke. Legilsativom su određeni najviši dopušteni nivoi buke. Buka štetna po zdravlje je svaki zvuk iznad granične vrijednosti. Zaštita od buke obuhvata mjere koje se preduzimaju u cilju:

- sprječavanja ili smanjivanja štetnih uticaja buke na zdravlje ljudi i životnu sredinu;
- utvrđivanja nivoa izloženosti buci u životnoj sredini na osnovu domaćih i međunarodno prihvaćenih standarda;
- prikupljanja podataka o nivou buke u životnoj sredini i obezbjeđivanja njihove dostupnosti javnosti;

	<ul style="list-style-type: none"> <li>• postizanja i očuvanja zadovoljavajućeg nivoa buke u životnoj sredini.</li> </ul> <p>Zaštita od buke postiže se:</p> <ul style="list-style-type: none"> <li>• uspostavljanjem sistema kontrole izvora buke;</li> <li>• planiranjem, praćenjem, sprječavanjem i ograničavanjem upotrebe izvora buke;</li> <li>• podizanjem pojaseva zaštitnog zelenila i tehničkih barijera na najugroženijim lokacijama (pojasevi uz postojeće i planirane saobraćajnice);</li> <li>• izradom akustičkih karata na bazi jedinstvenih indikatora buke i metoda procjene buke u životnoj sredini;</li> <li>• izradom akcionih planova kratkoročnih, srednjoročnih i dugoročnih mjera zaštite od buke u životnoj sredini.</li> </ul> <p>Mjerama zaštite od buke sprječava se nastajanje buke, odnosno smanjuje postojeća buka na granične vrijednosti nivoa buke. Objekti se moraju graditi u skladu sa Rješenjem o utvrđivanju akustičkih zona na teritoriji Glavnog grada Podgorice koje je donešeno na osnovu Zakona o zaštiti od buke u životnoj sredini ("SI list CG", br. 28/11, 1/14) i navedenog pravilnika.</p> <p><b><u>Smjernice za zaštitu prirodnih i pejzažnih vrijednosti</u></b></p> <p>Na području Plana ne postoje zaštićeni spomenici prirode. Takođe, nije uočeno prisustvo pojedinih zaštićenih biljnih i životinjskih vrsta. U slučaju evidentiranja zaštićenih biljnih i životinjskih vrste postupati u skladu sa Članom 80. Zakona o zaštiti prirode ("Službeni list CG", 51/08 i 21/09), kao i Rješenjem o stavljanju pod zaštitu pojedinih biljnih i životinjskih vrsta ("Službeni list RCG", 76/06).</p> <p>Sačuvati postojeću matricu poljoprivrednog zemljišta, u smislu očuvanja agrikulturnog pejzaža. Neophodno je očuvati postojeću matricu/formu poljoprivrednih parcela i očuvati postojeće živice/šumarke.</p> <p>Ukoliko sa prilikom iskopa terena za izgradnju saobraćajnica i objekata naiđe na eventualne paleontološke, mineraloške i slične nalaze, koji predstavljaju geonasljeđe, obavezno je prekinuti radove, obavjestiti organ uprave nadležan za zaštitu prirode, kako bi njihovi stručnjaci prikupili nalaze, odnosno izvršili neophodna istraživanja i druge radnje i aktivnosti (Član 47. Zakona o zaštiti prirode ("Službeni list CG", 51/08 i 21/09).</p>
10	<p><b>USLOVI ZA PEJZAŽNO OBLIKOVANJE</b></p> <p><b>Objekti pejzažne arhitekture ograničene namjene Zelenilo individualnih stambenih objekata IZO</b></p> <p>Kao najzastupljenija kategorija na području plana zauzima približno 71% površine u okviru kojih je organizovano zelenilo (zelenilo u sklopu porodičnog stanovanja i porodičnog stanovanja sa delatnostima).</p> <p>Dalja koncepcija zelenih površina prati namenu i u skladu sa njom način ozelenjavanja.</p> <p>Veliki deo predmetnog plana opredeljen je za individualno stanovanje. Zadržavanjem bašte kao integralnog dela kuće, ostvaruje se jedinstven sistem zelenih površina, inkorporiran u šire gradsko područje. Kroz rješenje predbašti i dvorišta porodičnog i višeporodičnog stanovanja planirati pergole sa lozom kao prisna i autentična rješenja ovog podneblja, žbunaste vrste, pitomi šipurak, dren i sl.</p> <p><b>Okućnice</b></p> <p>U zonama porodičnog stanovanja, gdje god to uslovi dopuštaju između regulacione i građevinske linije prostor treba da bude slobodan i ozelenjen. Za ograđivanje se preporučuje živa ograda, naročito u ulicama koje zbog širine nemaju drvored.</p> <p>U dijelu naselja, gdje su objekti postavljeni na regulacionu liniju, na zelenim površinama između objekata, na prostoru prema ulici, mogu se saditi vrste iz kategorije niskog ili srednje visokog drveća.</p> <p>U djelovima naselja, gde su kuće uglavnom proizvoljno povučene od ulične linije, dobro organizovanim zelenim površinama sa živim ogradama, ulicama se može dati nov, karakterističan izgled. Ulice mogu da bude prepoznatljive i po određenoj vrsti drveća, šiblja, puzavica ili cvjetnica.</p>
11	<p><b>USLOVI I MJERE ZAŠTITE NEPOKRETNIH KULTURNIH DOBARA I NJIHOVE ZAŠTIĆENE OKOLINE</b></p> <p>Ukoliko se prilikom izvođenja građevinskih i zemljanih radova bilo koje vrste na području zahvata naiđe na nalazište ili nalaze arheološkog značenja, prema članu 87 i članu 88. Zakona o zaštiti kulturnih dobara (Sl. List RCG, br. 49/10, 40/11) pravno ili fizičko lice koje neposredno izvodi radove, dužno je prekinuti radove i o nalazu bez odgađanja obavijestiti Ministarstvo kulture i Upravu za zaštitu kulturnih dobara radi utvrđivanja daljeg postupka.</p>
12	<p><b>USLOVI ZA LICA SMANJENE POKRETLJIVOSTI I LICA SA INVALIDITETOM</b></p> <p>Kretanje lica sa posebnim potrebama omogućiti projektovanjem oborenih ivičnjaka na mjestu pješačkih prelaza, kao i povezivanjem rampom denivelisanih prostora, obezbjeđenjem dovoljne širine, bezbjednih nagiba i odgovarajućom obradom površina, a sve u skladu sa Pravilnikom o bližim uslovima i načinu prilagođavanja objekata za pristup i kretanje lica smanjene pokretljivosti i lica sa invaliditetom („Službeni list Crne Gore“, br.48/13 i 44/15).</p> <p>Potrebno je omogućiti pristup lica sa posebnim potrebama u sve objekte koji svojom funkcijom podrazumjevaju prisustvo građana koji nisu zaposleni u radnim organizacijama. Kroz objekte u kojima je omogućen rad licima sa posebnim potrebama neophodno je obezbjediti nesmetano kretanje kolica, pristup u odgovarajuće dimenzionisane liftove i sanitarne prostorije.</p>

	<p>Rampa za savladavanje visinske razlike do 120 cm, u unutrašnjem ili spoljašnjem prostoru može imati dopušteni nagib do 1:20 (5%), a izuzetno, za visinsku razliku do 76cm, dopušteni nagib smije biti do 1:12 (8,3%).</p> <p>Pri projektovanju i građenju saobraćajnih površina potrebno je pridržavati se odredaba ovog DUP-a, kao i standarda i propisa koji karakterišu ovu oblast (Pravilnik o uslovima za planiranje i projektovanje objekata u vezi sa nesmetanim kretanjem dece, starih, hendikepiranih i invalidnih lica).</p>
13	<p><b>USLOVI ZA POSTAVLJANJE I GRADNJU POMOĆNIH OBJEKATA</b></p> <p>Tekstualnim dijelom plana je navedeno da se dozvoljava izgradnja pomoćnih objekata.</p> <p>Pomoćni objekti mogu se na urbanističkoj parceli postavljati u skladu sa Odlukom o postavljanju odnosno građenju i uklanjanju pomoćnih objekata na teritoriji Glavnog grada Podgorice.</p>
14	<p><b>MOGUĆNOST FAZNOG GRAĐENJA OBJEKTA</b></p> <p>Zakonom članom 76 definisano je da ukoliko se Investitor odluči za faznu realizaciju to mora biti po konstruktivnim i funkcionalnim cjelinama, što znači da svaka faza mora predstavljati arhitektonsku cjelinu. Obavezno je kroz izradu Idejnog rješenja za objekat u cjelini jasno naznačiti faze realizacije.</p>
15	<p><b>USLOVI ZA PRIKLJUČENJE NA INFRASTRUKTURU</b></p>
15.1.	<p><b>Uslovi priključenja na elektroenergetsku infrastrukturu</b></p> <p>Detaljne podatke o snabdjevenosti planiranih kapaciteta u zahvatu planskog dokumenta elektroenergetskom infrastrukturom potrebno je preuzeti iz tekstualnog <b>Detaljnog urbanističkog plana „Gornja Gorica 1“ u Podgorici</b>, koji je u Registra planske dokumentacije <i>koji vodi Ministarstvo prostornog planiranja, urbanizma i državne imovine..</i></p> <p>Tehničku dokumentaciju u dijelu elektroenergetskih instalacija potrebno je izraditi u skladu sa planom elektroenergetske infrastrukture, važećim tehničkim propisima i normativima. Prilikom izrade tehničke dokumentacije za fazu elektroenergetske infrastrukture potrebno je poštovati regulative, standarde i normative, te pribaviti saglasnost nadležnog preduzeća. Mjesto i način priključenja objekta na elektroenergetsku mrežu odrediće se nakon izrade tehničke dokumentacije stručne službe CEDIS-a.</p>
15.2.	<p><b>Uslovi priključenja na vodovodnu i kanalizacionu infrastrukturu</b></p> <p>Tehničku dokumentaciju u dijelu hidrotehničkih instalacija potrebno je izraditi u skladu sa planom hidrotehničke infrastrukture iz planskog dokumenta, važećim tehničkim propisima, normativima, i uslovima priključenja na vodovodnu i fekalnu kanalizacionu infrastrukturu, u skladu sa aktom preduzeća "Vodovod i kanalizacija", koji je sastavni dio ovih uslova.</p> <p>Detaljne podatke o hidrotehničkoj infrastrukturnoj mreži i smjernicama za sprovođenje plana u dijelu hidrotehnik (vodovodna, fekalna i atmosferska kanalizacija) potrebno je preuzeti iz tekstualnog dijela <b>Detaljnog urbanističkog plana „Gornja Gorica 1“ u Podgorici</b>, koji je u Registra planske dokumentacije <i>koji vodi Ministarstvo prostornog planiranja, urbanizma i državne imovine..</i></p>
15.3.	<p><b>Uslovi priključenja na saobraćajnu infrastrukturu</b></p> <p>Urbanističkoj parceli <b>UP D/235zona Du</b> okviru <b>Detaljnog urbanističkog plana „Gornja Gorica 1“ u Podgorici</b>, u Podgorici pristupa se sa saobraćajnice prikazano u prilogu Saobraćaj .</p> <p>Detaljne podatke o saobraćajnoj infrastrukturnoj mreži i smjernicama za sprovođenje plana u dijelu saobraćaja potrebno je preuzeti iz tekstualnog dijela <b>Detaljnog urbanističkog plana „Gornja Gorica 1“ u Podgorici</b> koji je u Registra planske dokumentacije <i>koji vodi Ministarstvo prostornog planiranja, urbanizma i državne imovine..</i></p>
17.3.	<p><b>Uslovi priključenja na telekomunikacionu (elektronsku) mrežu</b></p> <p>Detaljne podatke o snabdjevenosti planiranih kapaciteta u zahvatu planskog dokumenta telekomunikacionom (elektronskom) infrastrukturom potrebno je preuzeti iz tekstualnog dijela <b>Detaljnog urbanističkog plana „Gornja Gorica 1“</b> koji je u Registra planske dokumentacije <i>koji vodi Ministarstvo prostornog planiranja, urbanizma i državne imovine..</i></p>
	<p><b>OSTALI USLOVI</b></p> <p><i>Privredno društvo koje izrađuje tehničku dokumentaciju i koje ispunjava uslove utvrđene Zakonom o planiranju prostora i izgradnji objekata („Službeni list CG”, br.64/17, 44/18, 63/18, 11/19 ,82/20, 86/22 I 04/23), obavezno je tehničku dokumentaciju uraditi u skladu sa izdatim urbanističko-tehničkim uslovima i Zakonom o planiranju prostora i izgradnji objekata („Službeni list CG”, br.64/17, 44/18, 63/18, 11/19 ,82/20, 86/22 I 04/23)</i></p> <p><i>Privredno društvo koje vrši reviziju tehničke dokumentacije i koje ispunjava uslove utvrđene Zakonom o planiranju prostora i izgradnji objekata („Službeni list CG”, br.64/17, 44/18, 63/18, 11/19 ,82/20, 86/22 I 04/23), odgovorno je za usklađenost tehničke dokumentacije sa izdatim urbanističko-tehničkim uslovima i Zakonom o planiranju prostora i izgradnji objekata („Službeni list CG”, br.64/17, 44/18, 63/18, 11/19 ,82/20, 86/22 I 04/23).</i></p> <p><b>Ovi urbanističko tehnički uslovi važe dok je na snazi planski dokument na osnovu kojih su izdati.</b></p>

Napomena: Za predmetnu urbanističku parcelu mjerodavne su smjernice Detaljnog urbanističkog plana "Gornja Gorica 1" u Podgorici, koji je na dan izrade UTU-a evidentiran u Registru planskih dokumenata u skladu sa članom 11 Zakona o planiranju prostora i izgradnji objekata („Službeni list CG”, br.64/17, 44/18, 63/18, 11/19 ,82/20, 86/22 I 04/23), koji vodi Ministarstvo prostornog planiranja , urbanizma i državne imovine.

16

**OSNOVNI PODACI O PRIRODNIM KARAKTERISTIKAMA PODGORICE**

Topografija prostora

Podgorica se nalazi na sjevernom dijelu Zetske ravnice, u kontaktnoj zoni sa brdsko-planinskim zaleđem. Njen geografski lokalitet je određen sa 42<sup>o</sup>26<sup>l</sup> sjeverne geografske širine i 19<sup>o</sup> 16<sup>l</sup> istočne geografske dužine. Područje u zahvatu DUP-a je na koticca 10-30 mnv, dok je prostor namjenjen za izgradnju na koti cca 14-27 mnv. Ova visinska razlika se prostire na površini od 373,34 ha, tako da je u najvećem dijelu ovo ravan teren pogodan za izgradnju.

Inženjersko geološke karakteristike

Geološku građu terena čine šljunkovii pjeskovi neravnomjernog granulometrijskog sastava i promjenljivog stepena vezivosti. Nekad su to posve nevezani sedimenti, a nekad pravi konglomerati, praktično nestišljivi, koji se drže u vertikalnim odsjecima i u podkapinama i svodovima. Navedene litološke strukture karakteriše dobra vodopropustljivost, a dubina izdani podzemne vode svuda je veća od 4 m od nivoa terena. Nosivost terena kreće se od 300-500 kN/m<sup>2</sup> za I kategoriju. Zbog neizrađenih nagiba čitav prostor terase spada u kategoriju stabilnih terena.

Stepen seizmičkog intenziteta

Sa makroseizmičkog stanovišta Podgorica se nalazi u okviru prostora sa vrlo izraženom seizmičkom aktivnošću. Prema seizmološkoj karti gradsko područje je obuhvaćeno sa 8<sup>o</sup> MCS skale, kao maksimalnog intenziteta očekivanog zemljotresa za povratni period od 100 godina, sa vjerovatnoćom pojave 63%. Seizmički hazard za ovaj prostor odnosi se na dva karakteristična modela terena konglomeratisane terase, tj. za model C1 gdje je debljina sedimenta površinskog sloja (do podine) manja od 35 m, i model C<sub>2</sub> gdje je ta debljina veća od 35 m.

Dobijeni parametri su sljedeći:

koeficijent seizmičnosti Ks	0,079 - 0,090
koeficijent dinamičnosti Kd	1,00 >Kd > 0,47
ubrzanje tla Qmax(q)	0,288 - 0,360
intenzitet u (MCS)	9 <sup>o</sup> MCS

Hidrološke karakteristike

Podzemna voda je niska i iznosi 16-20 m ispod nivoa terena.

Klimatske karakteristike

Urbano područje Podgorice karakteriše slabije modifikovan maritimni uticaj Jadranskog mora. Specifične mikroklimatske karakteristike su u području grada, gdje je znatno veći antropogeni uticaj industrije na aerozagađenje, kao i ukupne urbane morfologije na vazдушna strujanja, vlažnost, osunčanje, toplotno zračenje i dr.

Temperatura vazduha

U Podgorici je registrovana srednja godišnja temperatura od 15,5<sup>o</sup> C. Prosječno najhladniji mjesec je januar sa 5<sup>o</sup> C, a najtopliji jul sa 26,7<sup>o</sup> C. Maritimni uticaj ogleda se u toplijoj jeseni od proljeća za 2,1<sup>o</sup> C, sa blažim temperaturnim prelazima zime u ljeto, od ljeta u zimu. U toku vegetacionog perioda (april - septembar) prosječna temperatura vazduha iznosi 21,8<sup>o</sup>C, dok se srednje dnevne temperature iznad 14<sup>o</sup> C, javljaju od aprila do oktobra. Srednji vremenski period u kome je potrebno grijanje stambenih i radnih prostorija proteže se od 10 novembra do 30 marta, u ukupnom trajanju od 142 dana.

Vlažnost vazduha

Prosječna relativna vlažnost vazduha iznosi 65,6%, sa max od 77,2% u novembru i min od 49,4% u julu. Tokom vegetacionog perioda, prosječna relativna vlažnost vazduha je 56,7%.

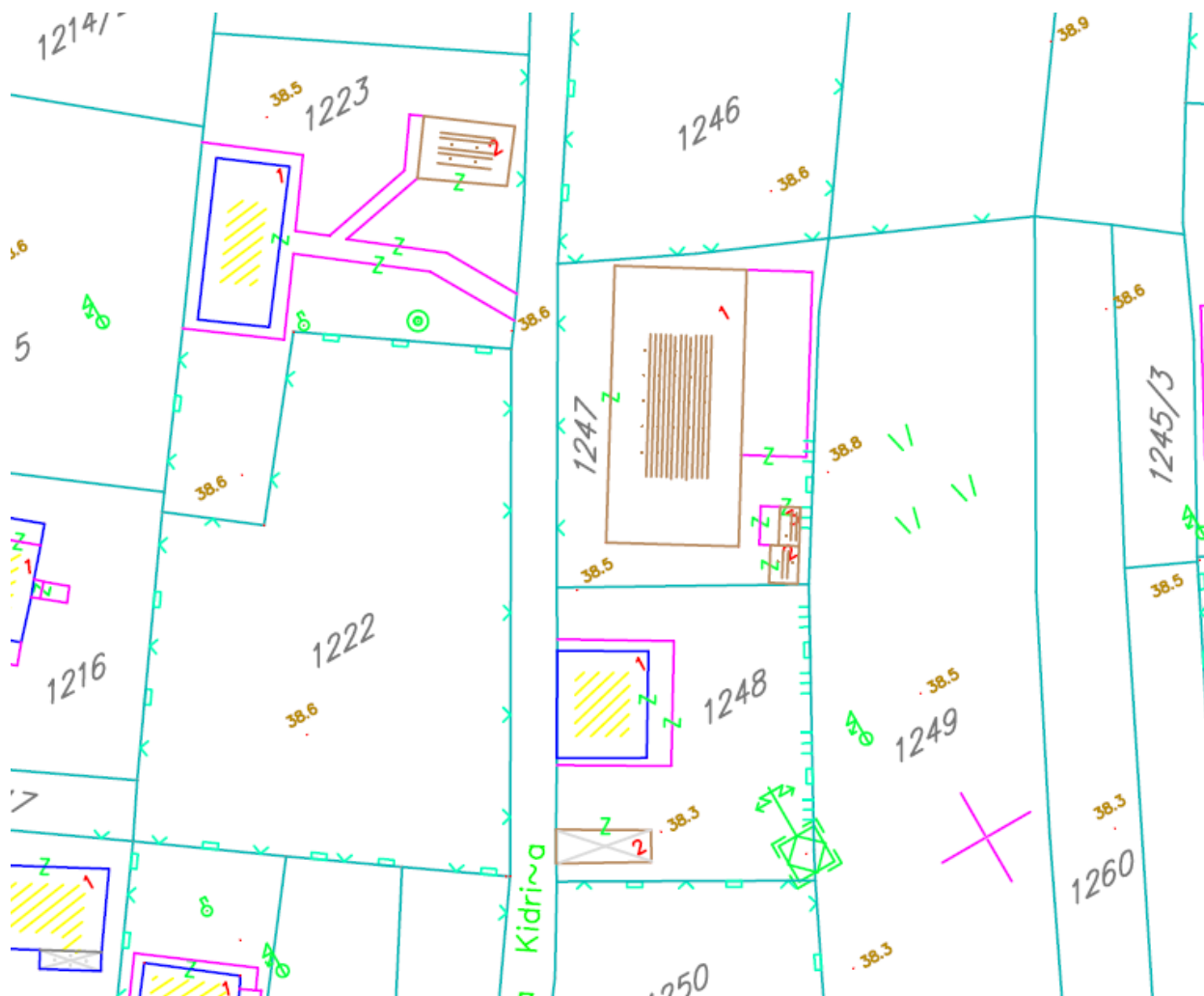
Osunčanje, oblačnost i padavine

Srednja godišnja suma osunčanja iznosi 2.456 časova. Najsunčaniji mjesec je jul sa 344,1, a najkraće osunčanje ima decembar sa 93,0 časova. U vegetacionom periodu osunčanje traje 1.658 časova. Godišnji tok oblačnostiima prosječnu vrijednost od 5,2 desetina pokrivenosti neba. Najveća oblačnost je u novembru 7,0, a najmanja u avgustu 2,8. Prosječna vrijednost oblačnosti u vegetacionom periodu je 4,3. Srednji prosjek padavina iznosi 1.692 mm godšnje, sa maksimumom od 248,4 mm, u decembru i minimumom od 42,0 mm, u julu. Padavinski režim oslikava neravnomjernost raspodjele po mjesecima, uz razvijanje ljetnjih lokalnih depresija sa nepogodama i pljuskovima. Vegetacioni period ima 499,1 mm padavina ili 20,6 % od srednje godšnje količine. Period javljanja sniježnih padavina traje od novembra do marta, sa prosječnim trajanjem od 5,4 dana, a snijeg se rijetko zadržava duže od jednog dana.

Pojave magle, grmljavine i grada

Prosječna godišnja čestina pojave magle iznosi 9 dana, sa ekstremima od 1 do 16 dana. Period javljanja magle traje od oktobra do juna, sa najčešćom pojavom u decembru i januaru (po 2,6 dana). Nepogode (grmljavine) javljaju se u toku godine prosječno 53,7 dana, sa maksimumom od 7,7 dana, u junu i minimumom od 1,9 dana, u januaru. Pojava grada registruje se u svega 0,9 dana prosječno godišnje, sa zabilježenim maksimumom od 4 dana.

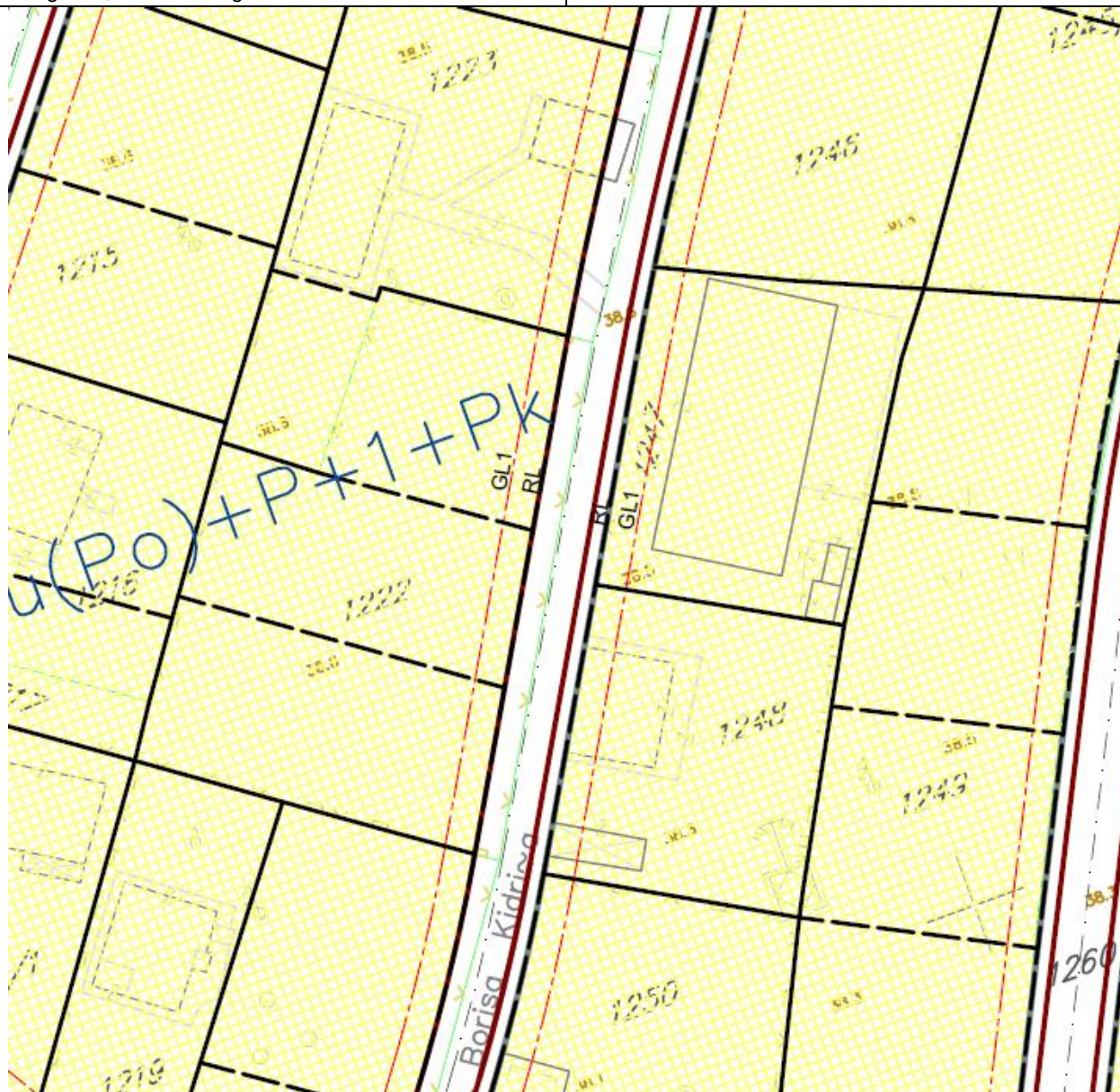
	<p><b>Vjetrovi</b>  Učestalost vjetrova i tišina izražena je u promilima, pri čemu je ukupan zbir vjetrova iz svih pravaca i tišina uzet kao 1000 %. Najveću učestalost javljanja ima sjeverni vjetar sa 227 %, a najmanju istočni sa 6 %. Sjeverni vjetar se najčešće javlja ljeti, a najrjeđe u proljeće. Tišine ukupno traju 380 %, sa najvećom učestalošću u decembru, a najmanjom u julu. Najveću srednju brzinu godišnje ima sjeveroistočni vjetar (6,2 m/sec), koji najveću vrijednost bilježi tokom zime (prosječno 8,9 m/sec). Maksimalna brzina vjetra od 34,8 m/sec. (125,3 km/čas i pritisak od 75,7 kg/m<sup>2</sup>) zabilježena je kod sjevernog vjetra. Jaki vjetrovi su najčešći u zimskom periodu sa prosječno 20,8 dana, a najrjeđi ljeti sa 10,8 dana. Tokom vegetacionog perioda jaki vjetrovi se javljaju prosječno 22,1 dan.</p> <p><b>Ocjena sa aspekta prirodnih uslova</b>  Sa aspekta prirodnih uslova, ovo područje ima niz povoljnosti za izgradnju i urbanizaciju. Ravan teren, nizak nivo podzemnih voda kao i dobra stabilnost terena su karakteristike koje idu u prilog gradnje. Klimatski uslovi su, kao i na cijeloj teritoriji grada, povoljni za gradnju tokom cijele godine. Pri izgradnji, odnosno planiranju objekata treba voditi računa o nepovoljnim uslovima vjetra, sunca i kiše.</p>	
17	<b>URBANISTIČKI PARAMETRI ZA PROSTOR U ZAHVATU URBANISTIČKE PARCELE</b>	
	Namjena prostora u zahvatu urbanističke parcele	„SMG“ (porodično stanovanje- tip 1) - nova gradnja--
	Oznaka urbanističke zone	D
	Oznaka urbanističke parcele	UP D/231
	Površina urbanističke parcele [m <sup>2</sup> ]	826
	Maksimalni planirani indeks zauzetosti	0,30
	Maksimalni planirani indeks izgrađenosti	0,61
	Maksimalna planirana bruto građevinska površina pod objektom [m <sup>2</sup> ]	247,80
	Maksimalna ukupna planirana bruto građevinska površina [m <sup>2</sup> ]	500,0
	Maksimalna spratnost	P+2+Pk( prizemlje, dva sprata i potkrovlje) - <b>po tabeli</b> (Po)P+1+Pk( podrum, prizemlje, sprat i potkrovlje) - <b>po grafici</b>
		<b>Napomena:Obzirom da se izdaju UTU-i za izradu tehničke dokumentacije za izgradnju objekta na urbanističkoj parceli, te da radi o izgradnji novog objekta postojeće objekte je neophodno porušiti.</b>
18	<p><b>DOSTAVLJENO:</b> Podnosiocu zahtjeva, u spise predmeta i arhivi.  Shodno izmjeni i dopuni Uredbe o povjeravanju dijela poslova Ministarstva održivog razvoja i turizma jedinicama lokalne samouprave ("Službeni list Crne Gore", br. 087/18 od 31.12.2018, 028/19 od 23.05.2019, 075/19 od 30.12.2019, 116/20 od 04.12.2020 i 76/21 od 09.07.2021 i 141/21 od 30.12.2021 i br. 151/22 od 30.12.2022 i br. 14/24), a na osnovu člana 74. Zakona o planiranju prostora i izgradnji objekata („Službeni list CG”, br.64/17, 44/18, 63/18, 11/19, 82/20, 86/22 i 04/23) stav 9 i 10 izdati urbanističko-tehnički uslovi se dostavljaju nadležnom inspekcijском organu u roku od tri dana od dana izdavanja i objavljuju na internet stranici u roku od jednog dana od dana izdavanja.</p>	
19	<p><b>OBRAĐIVAČ URBANISTIČKO-TEHNIČKIH USLOVA</b>  Arh.Rakčević Zorica, dipl.ing.</p>	 Arh. Rakčević Zorica dipl. Ing. <b>RUKOVODITELJKA ODJELJENJA</b>
	<b>PRILOZI</b>	
	<ul style="list-style-type: none"> <li>▪ Izvodi iz grafičkih priloga planskog dokumenta</li> <li>▪ Tehnički uslovi priključenja preduzeća "Vodovod i kanalizacija" d.o.o.</li> <li>▪ List nepokretnosti 700 i kopija plana, izdatih od strane Uprave za nekretnine - Područne jedinice Podgorica za katastarsku parcelu 821/3KO Donja Gorica</li> </ul>	



GRAFIČKI PRILOG – Topografsko katastarska podloga

Izvod iz DUP-a "Gornja Gorica 1" u Podgorici za urbanističku parcelu **UP D/235zona D**

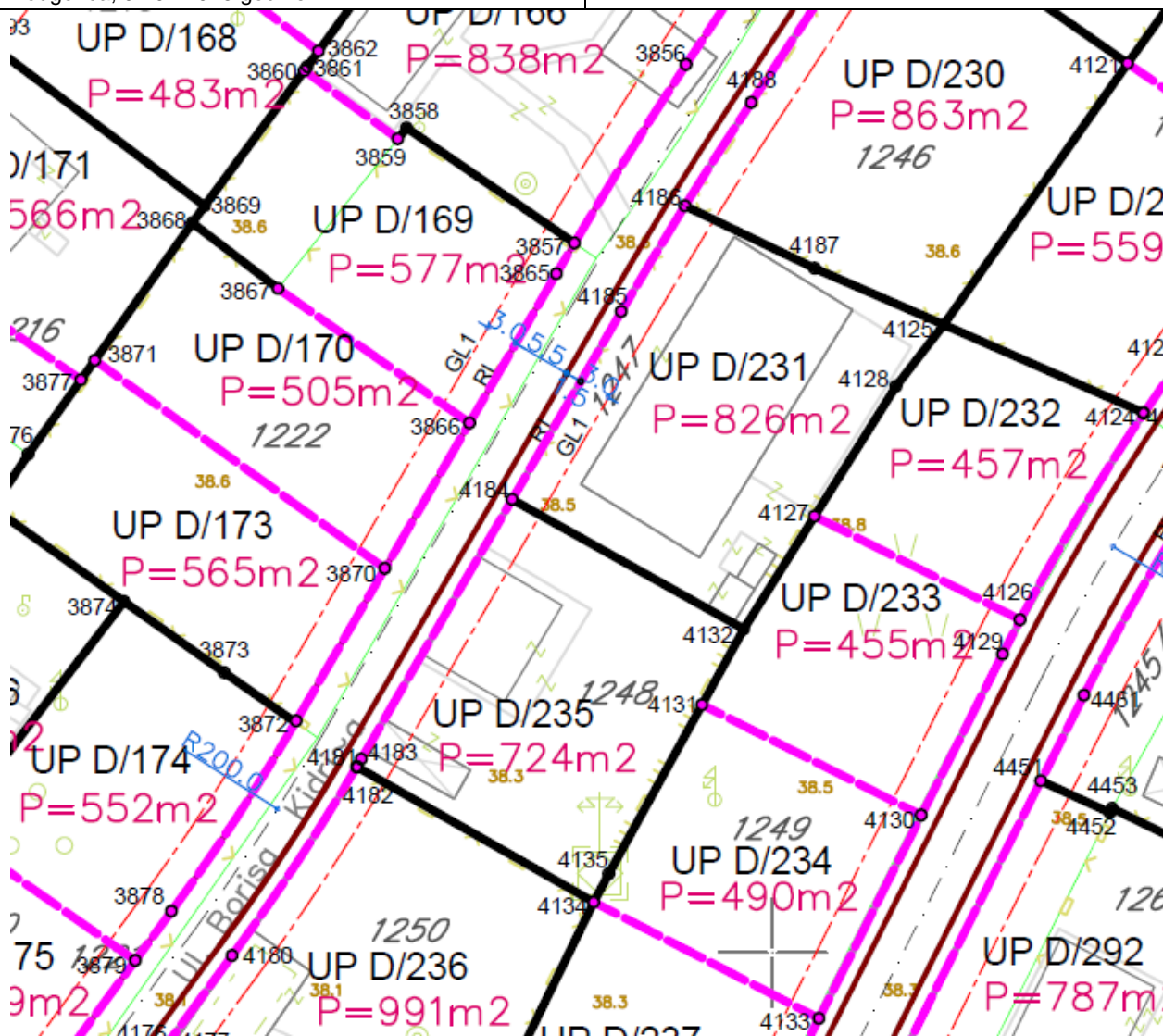
1



Površine za stanovanje malih gustina



Porodično stanovanje – TIP 1  
max spratnost  $Su(Po)+P+1+Pk$

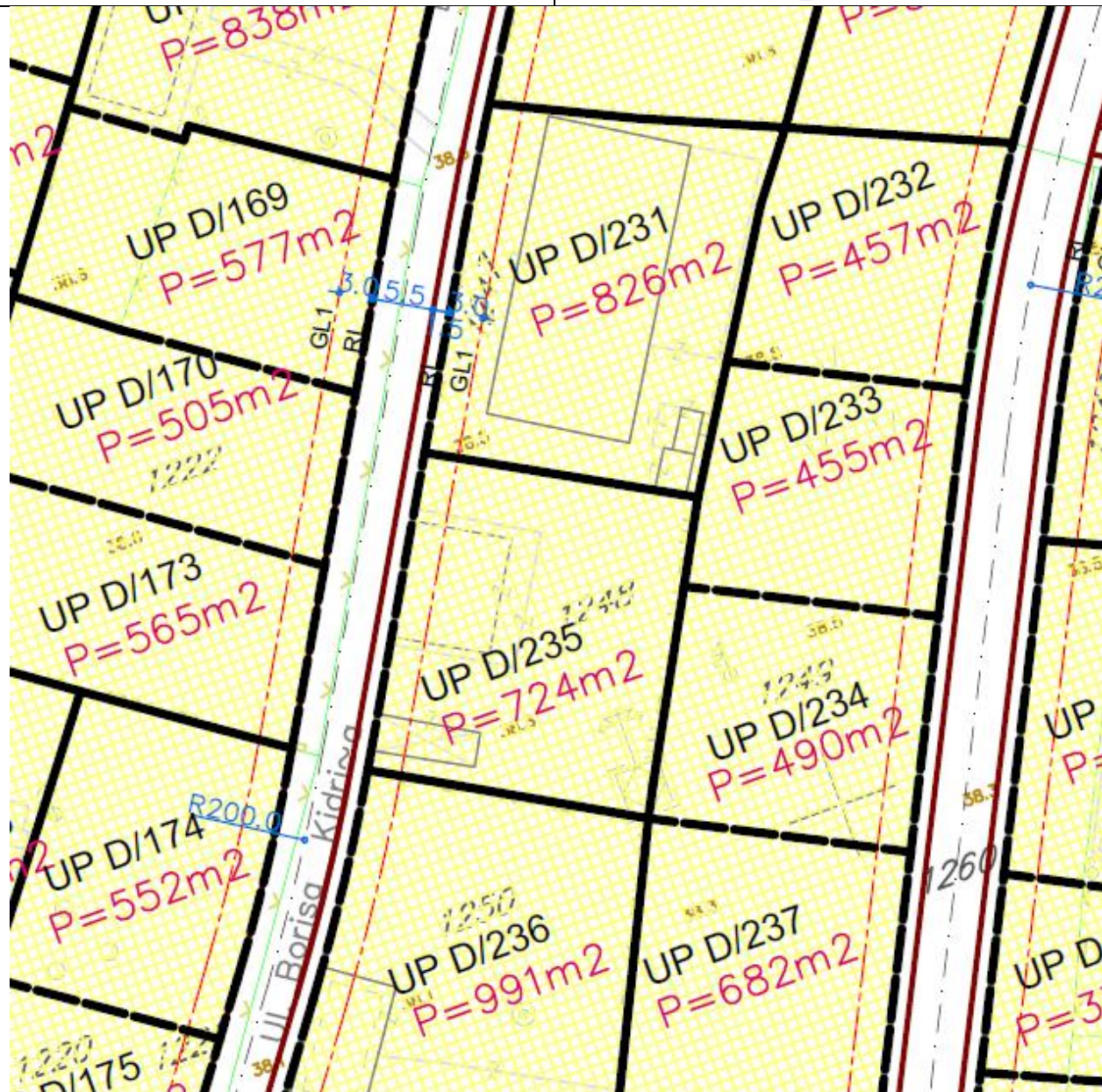


Parcelacija	
	01 02 Granica urbanističke parcele koja se zadržava
	01 02 Novoplanirana granica urbanističke parcele
	01 02 Granica urbanističke parcele koja se ukida
UP F/269	Broj urbanističke parcele
P=509m <sup>2</sup>	Površina urbanističke parcele
GL1	Građevinska linija
RL	Regulaciona linija

GRAFIČKI PRILOG – Plan parcelacije

Izvod iz DUP-a "Gornja Gorica 1" u Podgorici za urbanističku parcelu **UP D/235zona D**





Površine za stanovanje malih gustina

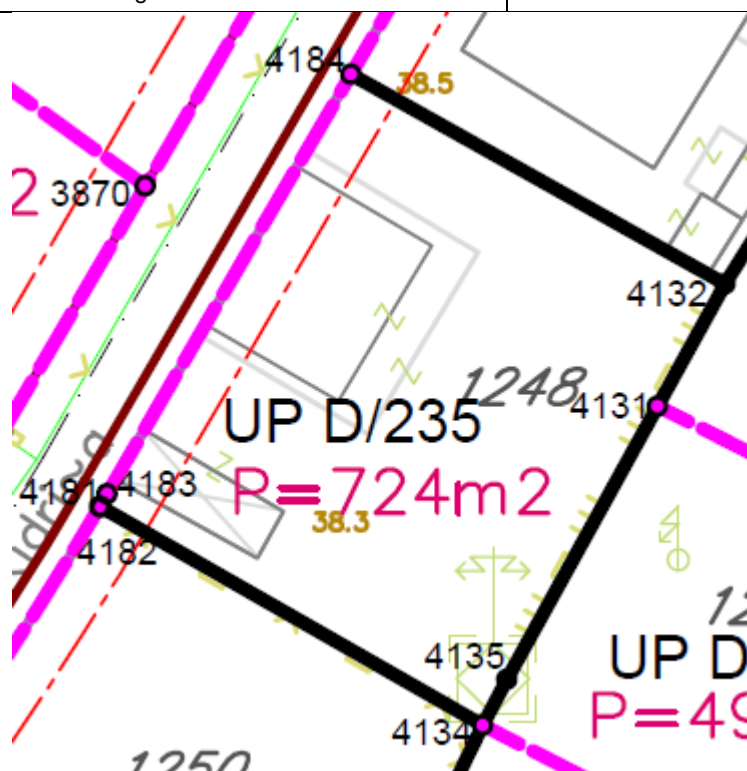


Porodično stanovanje – TIP 1  
 max spratnost  $Su(P_o)+P+1+P_k$

GRAFIČKI PRILOG – Smjernice za sprovođenje

Izvod iz DUP-a "Gornja Gorica 1" u Podgorici za urbanističku parcelu **UP D/235zona D**

4



#### KOORDINATE UP

X=6601061.28 Y=4699817.33  
X=6601061.70 Y=4699818.05  
X=6601075.81 Y=4699842.21  
X=6601097.33 Y=4699830.15  
X=6601093.44 Y=4699823.10  
X=6601084.76 Y=4699807.36  
X=6601083.37 Y=4699804.71  
X=6601061.37 Y=4699817.28

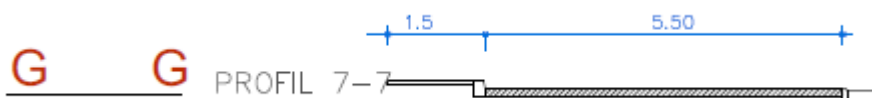
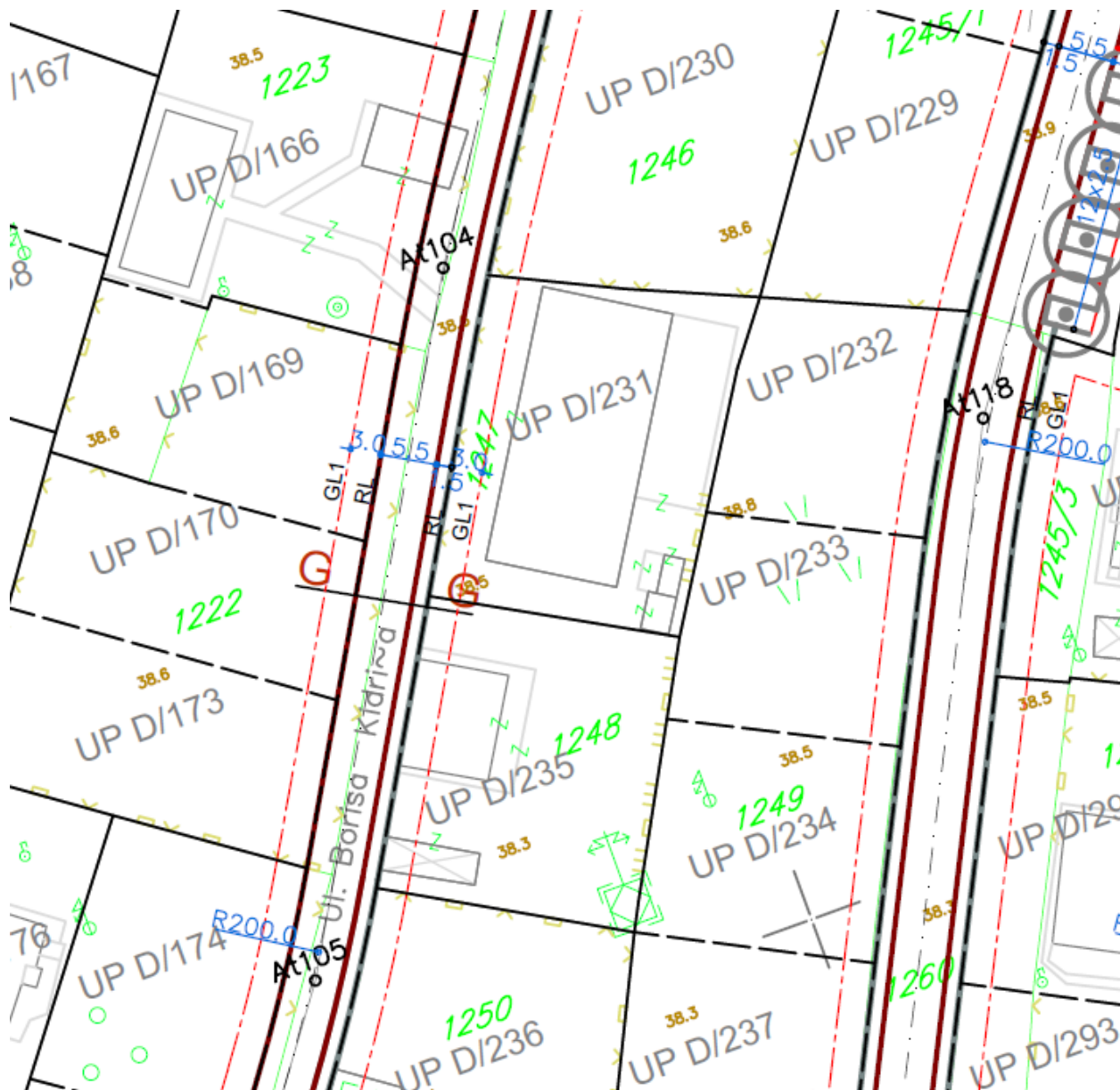
#### KOORDINATE PRAVCA GL

X=6601078.38 Y=4699840.77  
X=6601063.89 Y=4699815.84

GRAFIČKI PRILOG – Koordinate tačaka UP

Izvod iz DUP-a "Gornja Gorica 1" u Podgorici za urbanističku parcelu UP D/235zona D

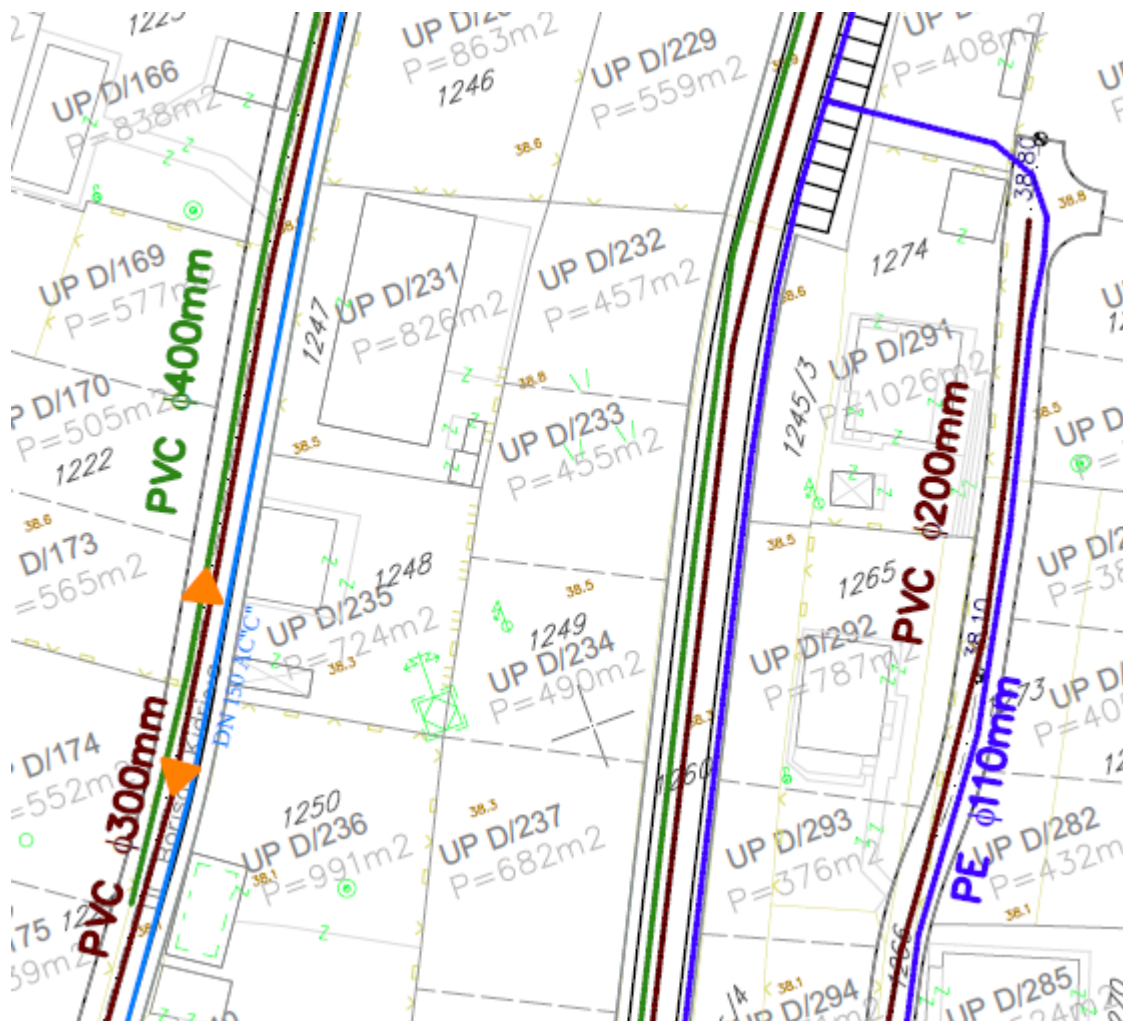
5










GRAFIČKI PRILOG – Plan saobraćajne infrastrukture

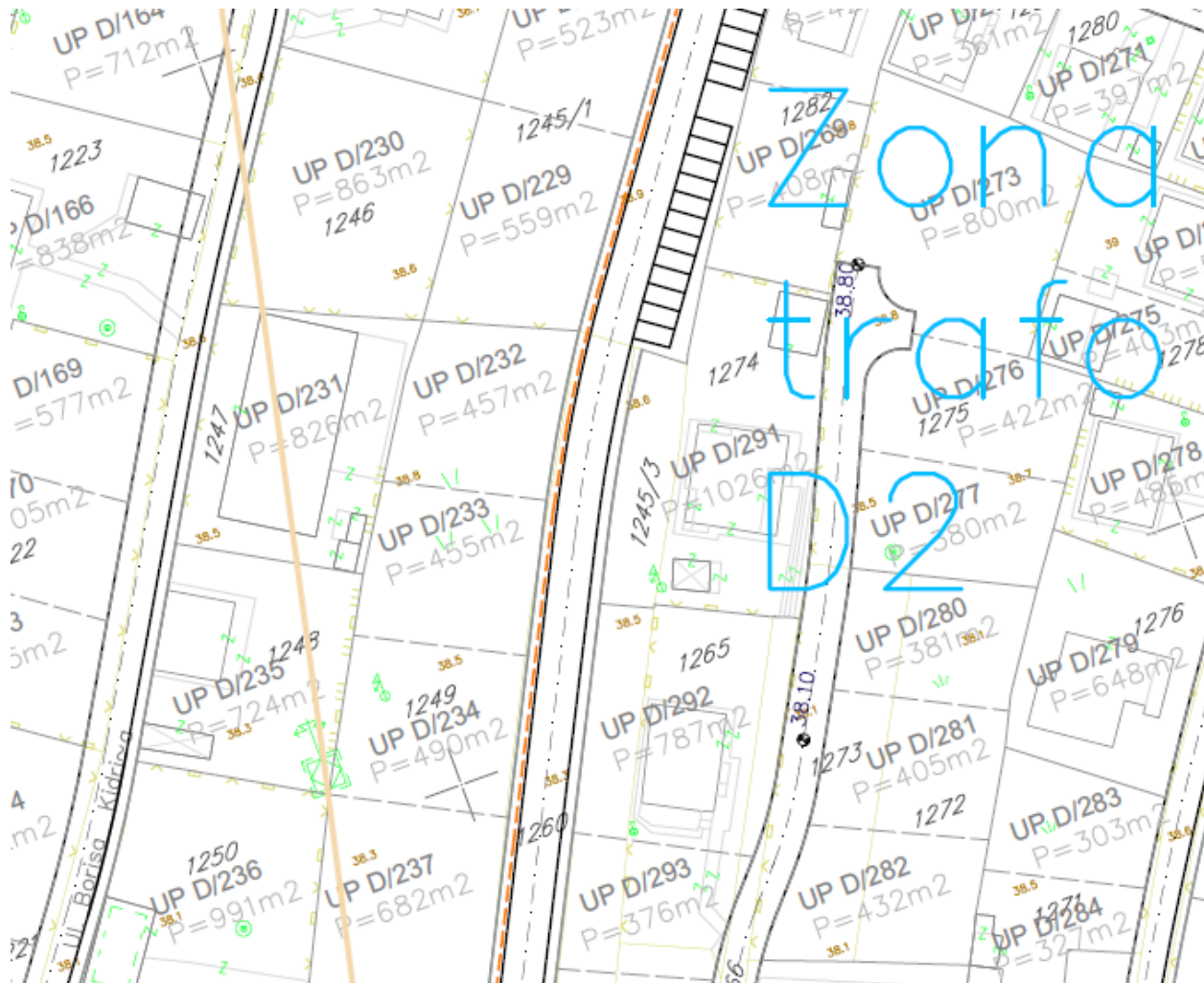
Izvod iz DUP-a "Gornja Gorica 1" u Podgorici za urbanističku parcelu **UP D/235zona D**

6



LEGENDA:

-  postojeća vodovodna mreža
-  planirana vodovodna mreža
-  postojeća fekalna kanalizacija
-  planirana fekalna kanalizacija
-  pumpna stanica
-  postojeća atmosferska kanalizacija
-  planirana atmosferska kanalizacija

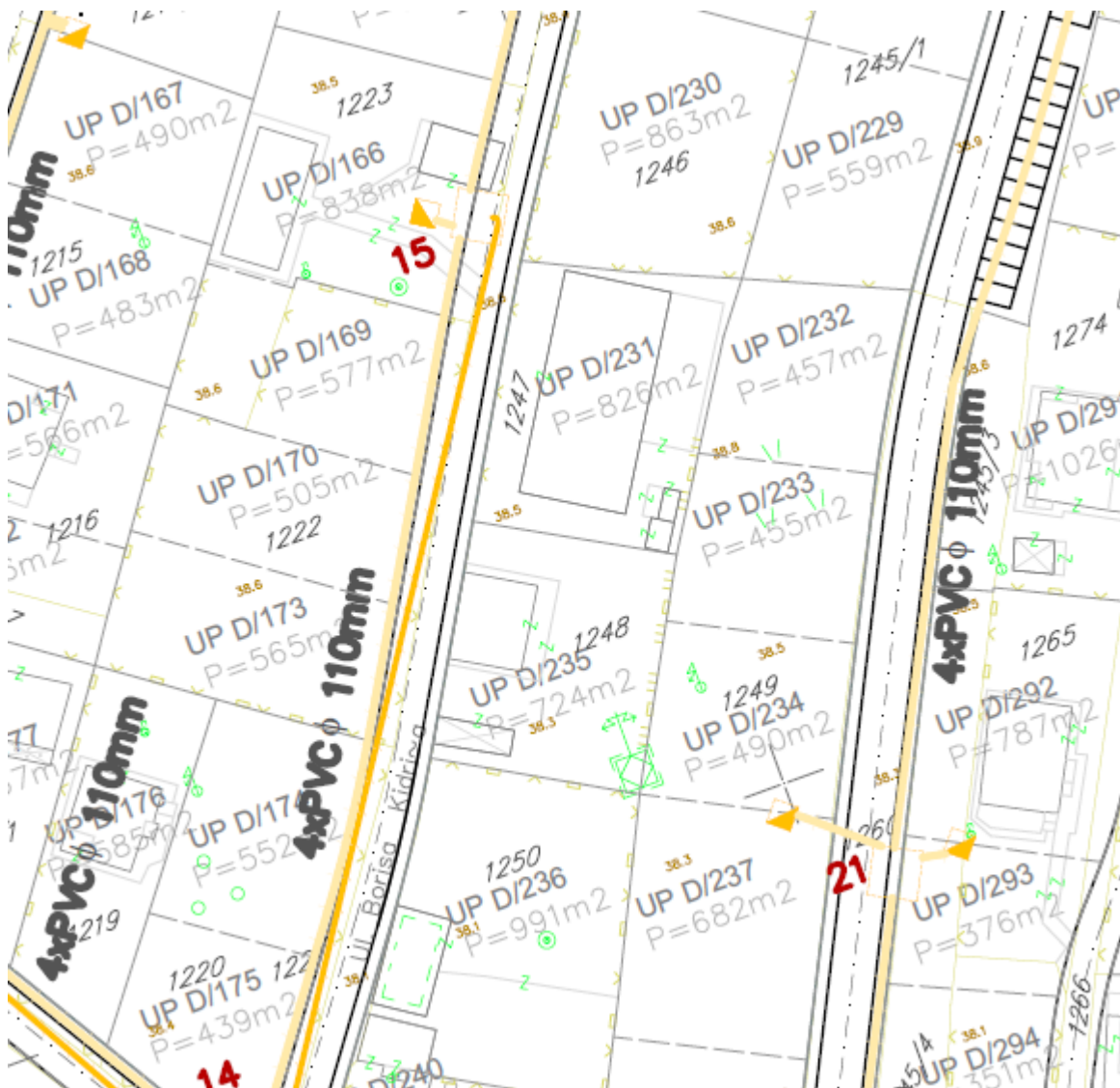


LEGENDA:

- TC Postojeće trafostanice
- TC Planirane trafostanice
- Postojeći 10KV-ni vod
- Postojeći 10KV-ni vod koji se ukida
- Planirani 10KV-ni vod
- Postojeći 35KV-ni vod
- Planirani 35KV-ni vod
- Postojeći 35KV-ni vod koji se ukida

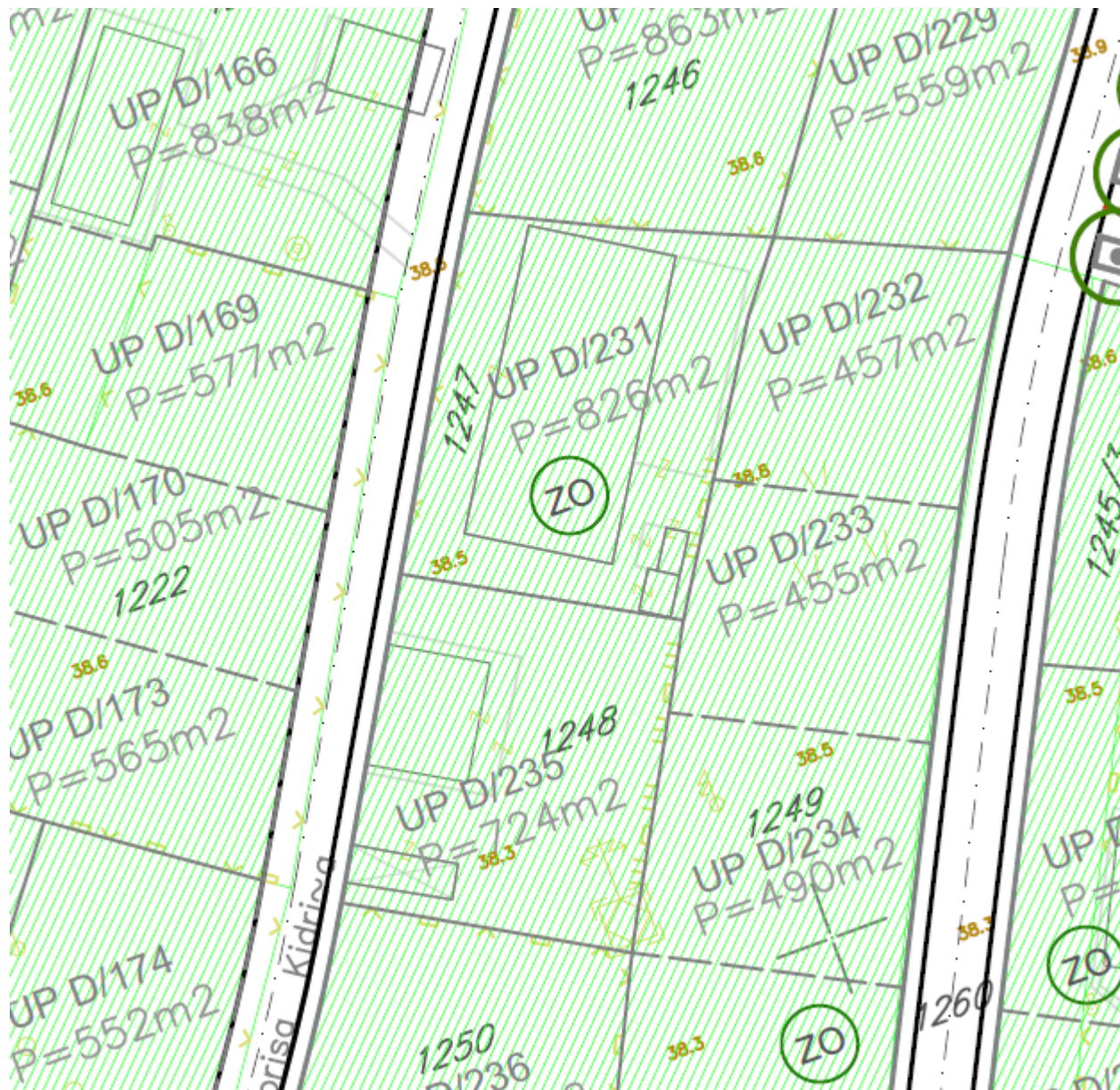
GRAFIČKI PRILOG – Plan elektroenergetske infrastrukture

Izvod iz DUP-a "Gornja Gorica 1" u Podgorici za urbanističku parcelu **UP D/235zona D**



LEGENDA:

- Postojeće TK okno
- Postojeća TK kanalizacija
- Postojeći TKvod-kabal u zemlji
- Planirano TK okno
- Planirana TK kanalizacija
- TK vod koji se ukida



OBJEKTI PEJZAŽNE ARHITEKTURE OGRANIČENE NAMENE



Zelenilo individualnih stambenih objekata



Crna Gora  
Ministarstvo ekologije,  
prostornog planiranja i urbanizma

Adresa: IV proleterske brigade broj 19  
81000 Podgorica, Crna Gora  
tel: +382 20 446 200  
+382 20 446 339  
fax: +382 20 446 215  
www.mrt.gov.me

Broj: 08 -332/23 – 8070/2

ZAJEDNICA OPŠTINA  
CRNE GORE

Broj: 08-1225/23  
Podgorica, 24.10.2023. god.

Podgorica, 19.10.2023. godine

ZAJEDNICA OPŠTINA CRNE GORE  
Mišela Manojlović, generalna sekretarka.

PODGORICA

Poštovana,

Aktom broj 03 -1195 /23 od 17.10.2023.godine, obratili ste se ovom ministarstvu zahtjevom za davanje smjernica za rad lokalnim samoupravama u odnosu na primjenu čl. 216 i 223 Zakona o planiranju prostora i izgradnji objekata („Službeni list CG“, br. 64/17, 44/18, 63/18, 82/20, 86/22 i 4/23), usled isteka roka za donošenje plana generalne regulacije Crne Gore.

Podsjećamo, s tim u vezi, da je odredbom člana 216 Zakona o planiranju prostora i izgradnji objekata propisano da će se plan generalne regulacije Crne Gore donijeti u roku od 72 mjeseca od dana stupanja na snagu ovog zakona, te da donošenjem plana generalne regulacije prestaju da važe svi državni i lokalni planski dokumenti u njegovom obuhvatu, osim Prostornog plana Crne Gore.

Sem toga, odredbom člana 223 stav.2 istog Zakona propisano je da će se propisi jedinice lokalne samouprave kojima se uređuju lokalni objekti od opšteg interesa primjenjivati do donošenja plana generalne regulacije Crne Gore, u dijelu koji se odnosi na Zakonom taksativno definisane objekte.

Povodom pitanja važenja planskih dokumenata, a imajući u vidu činjenicu da plan generalne regulacije Crne Gore nije donijet - upućujemo da se državni i lokalni planski dokumenti koji su evidentirani i objavljeni u Registru planskih dokumenata koje vodi Ministarstvo ekologije, prostornog planiranja i urbanizma primjenjuju, sve dok se u odgovarajućem postupku ne utvrdi da nijesu u saglasnosti sa Ustavom i zakonom, do kada će se smatrati važećim.

U istom kontekstu je i mišljenje ovog ministarstva u odnosu na primjenu propisa jedinica lokalne samouprave kojima se uređuju lokalni objekti od opšteg interesa – što znači da se ovi propisi i dalje primjenjuju.

MINISTARKA  
Ana Novaković Djurović




Dostavljeno:

- Sekretarijatu za planiranja prostora i održivi razvoj Glavnog grada Podgorice
- Sekretarijatu za urbanizam i zaštitu životne sredine Opštine Danilovgrad
- Sekretarijatu za uređenje prostora Opštine Tivat





-ZORICA-



CRNA GORA

GLAVNI GRAD PODGORICA

Sekretarijat za planiranje prostora i održivi razvoj

Org. jed.	Jed. pos. jed.	Redni broj	Podgorica	Vrijednost
		08-332/25-118	13	1197

162439,3001-156/2025

DOO "Vodovod i kanalizacija" Podgorica postupajući po zahtjevu **Sekretarijata za planiranje prostora i održivi razvoj**, na osnovu člana 74 Zakona o planiranju prostora i izgradnji objekata (Službeni list CG broj 64/17), člana 19 Odluke o javnom vodosnabdijevanju na teritoriji Glavnog grada (Službeni list CG – opštinski propisi br. 027/15 i 034/16), člana 10 Odluke o prikupljanju, prečišćavanju i ispuštanju otpadnih voda na teritoriji Glavnog grada (Službeni list CG – opštinski propisi br. 027/15) i člana 5 Odluke o prikupljanju i ispuštanju atmosferskih voda na teritoriji Glavnog grada (Službeni list CG – opštinski propisi br. 027/15) izdaje

### TEHNIČKE USLOVE PRIKLJUČENJA NA GRADSKI VODOVOD I KANALIZACIJU

Na osnovu zahtjeva Sekretarijata za planiranje prostora i održivi razvoj broj 08-332/25-118 od 04.02.2025. godine, koji je kod nas evidentiran pod brojem UPI-02-041/25-1693/1 od 05.02.2025. godine, za izdavanje tehničkih uslova priključenja na gradski vodovod i kanalizaciju za **izgradnju objekta stanovanja malih gustina sa mogućnošću poslovanja na UP D/231, zona D, u zahvatu DUP-a "Gornja Gorica 1" (katastarska parcela 1247 KO Donja Gorica) u Podgorici, investitora Maraš Nataše** (prema urbanističko-tehničkim uslovima 08-332/25-118 od 04.02.2025. godine, izdatim od strane Sekretarijata za planiranje prostora i održivi razvoj), propisujemo sljedeće tehničke uslove priključenja na gradski vodovod i kanalizaciju. U prilogu dostavljamo situaciju sa ucrtanim postojećim hidrotehničkim instalacijama na predmetnoj lokaciji. Položaj prikazanih cjevovoda je ucrtan kao spoj osovina poklopca šahtova, što ne odgovara stvarnom položaju cijevi, koji kod vodovoda može biti udaljen od osovine poklopca i par metara. Stvarni položaj mora se utvrditi uvidom u svaki šaht pojedinačno. Napominjemo da se u blizini lokacije može naići na priključne cjevovode za koje ovo Društvo ne posjeduje potrebne podatke o visinskom i horizontalnom položaju, jer prilikom izgradnje ovih cjevovoda nije urađen katastar instalacija, a na cjevovodu nijesu izvedeni vodovodni šahtovi, te u sadašnjem stanju nema mogućnosti da ih snimimo i ucrtamo njihov tačan položaj. U slučaju da priključne cijevi prolaze preko predmetne parcele, iste se moraju izmjestiti prije početka radova na objektu, a na osnovu zahtjeva investitora. Troškovi izmještanja padaju na teret investitora, a vodoinstalaterske radove izvodi isključivo "Vodovod i kanalizacija" d.o.o. Podgorica.

Na predmetnoj urbanističkoj parceli izgrađeni su pomoćni objekti površine 352m<sup>2</sup>, 10m<sup>2</sup> i 8m<sup>2</sup>. UTU-ima je na UP D/231 planirana izgradnja objekta površine prizemlja 247,8m<sup>2</sup>, bruto građevinske površine 500m<sup>2</sup> i spratnosti do P+2+Pk. Namjena objekta je stanovanje male gustine sa mogućnošću poslovanja sa dvije stambene jedinice.

DUP-om je planirana rekonstrukcija Ulice Borisa Kidriča, zapadno od predmetne lokacije, u sklopu koje je predviđena izgradnja fekalne kanalizacije DN300mm i atmosferske kanalizacije DN400mm, dok se postojeći vodovod AC C DN150mm zadržava (mijenja samo

materijal). Situacija DUP-om planiranog stanja – faza hidrotehnike je u prilogu urbanističko-tehničkih uslova. Za realizaciju infrastrukture je nadležna Agencija za izgradnju i razvoj Podgorice d.o.o.

a) Vodovod:

Priključenje predmetnog objekta na gradsku vodovodnu mrežu može se ostvariti na postojećem cjevovodu AC C DN150mm, otvaranjem novog vodovodnog šahta koji će biti priključni za predmetni i susjedne objekte koji mu gravitiraju. Priključak prema objektu ne smije ići preko tuđih parcela, već isključivo javnom površinom. S obzirom na to da je i parcela UP D/235 istog investitora, poželjno je predvidjeti zajedničko mjesto priključenja za oba objekta.

U slučaju racionalne i tehnički logične potrošnje u vodovodnom sistemu biće obezbijeđen pritisak na mjestu priključenja max 3bar.

Za registrovanje utroška vode cijelog objekta, potrebno je predvidjeti ugradnju vodomjera odgovarajućih dimenzija u šahtu ispred objekta, posebno za stambeni, posebno za poslovni dio objekta. Ako se radi o objektu sa više stambenih i poslovnih jedinica, potrebno je u šahtu ispred objekta predvidjeti ugradnju vodomjera za mjerenje utroška vode svake jedinice posebno (a nikako u objektu i samim jedinicama). Šaht treba da bude u posjedu vlasnika, 1 do 2m od ivice parcele gledajući iz pravca mjesta priključenja na ulični cjevovod. Minimalne dimenzije svijetlog otvora šahta za vodomjere su 1.2x1.2x1.2m (u koji se mogu smjestiti maksimalno 3 mala vodomjera), obavezno sa drenažom, penjalicama i poklopcem tako postavljenim da se pri silazu u šaht ne gazi po vodomjerima. Projektom obavezno prikazati detalj vodomjernog šahta - vodoinstalaterski i gradjevinski, sa specifikacijom i pravim dimenzijama fazonskih komada i armatura da bi dokazali usvojene dimenzije, osnovu i presjek kao i njegovu lokaciju na situaciji.

Svi vodomjeri koji se ugrađuju moraju biti klase C, sa mesinganim, horizontalnim kućištem, impulsnim mehanizmom i radio modulom za daljinsko očitavanje, sa magnetnim ventilom prije i propusnim ventilom poslije vodomjera, koji su prilagođeni usvojenom programu i opremi "Vodovod i kanalizacija" d.o.o. Podgorica. Vodomjeri moraju biti sa horizontalnom osovinom, baždareni i moraju imati važeću plombu Metrološkog zavoda Crne Gore sa oznakom ME.

Vodoinstalaterske radove na izradi priključka, nabavci i ugradnji vodomjera izvodi **isključivo** "Vodovod i kanalizacija" d.o.o. Podgorica, po zahtjevu korisnika. U slučaju nepoštovanja navedenog, odnosno bespravnog priključenja na vodovodnu mrežu, vodovodni priključak će biti ukinut i preduzete odgovarajuće zakonske mjere.

Nakon sprovođenja postupka za dobijanje odobrenja za gradnju objekta i prijave gradnje nadležnom organu, potrebno je podnijeti zahtjev ovom društvu za dobijanje gradilišnog vodovodnog priključka. Investitor, odnosno izvođač radova je dužan da obezbijedi uredno očitavanje vodomjera za gradilište nadležnom licu društva. Ukoliko umjesto vlastitog gradilišnog priključka investitor za građenje koristi gradsku vodu preko svog ili tuđeg registrovanog vodomjera za domaćinstvo, ili na neki drugi način, ta potrošnja će se posebno obračunati i mora da se reguliše prije dobijanja trajnog priključka. Da bi se stekli uslovi za dobijanje trajnog priključka, potrebno je da investitor pribavi potvrdu da je objekat urađen prema revidovanoj projektnoj dokumentaciji, kao i potvrdu o izmirenim obavezama od Agencije za izgradnju i razvoj Podgorice d.o.o. i uz zahtjev za stalni priključak ih dostavi "Vodovod i kanalizacija" d.o.o. Podgorica.

b) Fekalna kanalizacija:

Gradski sistem kanalizacione mreže je separatan, tako da se ne dozvoljava upuštanje atmosferskih voda u fekalnu kanalizaciju i obrnuto.

Na predmetnoj lokaciji ne postoji izgrađena mreža gradske fekalne kanalizacije. Priključenje na fekalnu kanalizaciju moći će se obaviti nakon izgradnje predmetnim DUP-om planiranog kolektora fekalne kanalizacije u saobraćajnici pored parcele i svih nizvodnih kolektora, njihovog tehničkog prijema i predaje na upravljanje i održavanje ovom društvu, kada je potrebno obnoviti zahtjev za priključenje na fekalnu kanalizaciju.

Nakon stvaranja uslova za priključenje objekta, potrebno je da se investitor ponovo javi zahtjevom za izdavanje novih uslova priključenja i saglasnosti za priključenje na fekalnu kanalizaciju. Ovi uslovi se odnose na postojeće stanje gradske infrastrukture, odnosno nepostojanje uslova za priključenje na gradsku fekalnu kanalizaciju. Oni ne podrazumijevaju buduće stanje, te ostaje obaveza investitora da pribavi nove uslove kad se stanje na terenu promijeni. Isto se odnosi i na atmosfersku kanalizaciju.

Na područjima gdje nije izgrađena javna kanalizacija, može se kao privremeno rješenje, vršiti izgradnja septičkih jama u individualnoj izgradnji. Septičke jame se grade bez ispusta i preliva sa vodonepropusnim dnom i zidovima. Izlaznu kanalizacionu cijev iz objekta i lokaciju septičke jame odrediti tako da se omogući što jednostavnije priključenje u buduću uličnu kanalizaciju.

S obzirom na opterećenost sistema gradske fekalne kanalizacije, nije preporučljivo gravitaciono priključenje podrumskih i suterenskih etaža objekata na fekalnu kanalizaciju. U slučaju da investitor priključi pomenute etaže na kolektor fekalne kanalizacije bez prepumpavanja, "Vodovod i kanalizacija" d.o.o. neće snositi nikakvu odgovornost od eventualnog izlivanja fekalnih voda u naprijed navedene etaže objekta.

Ukoliko su u okviru poslovnih sadržaja u objektima predviđeni kafići, restorani ili slični sadržaji, investitor je dužan izvršiti tretman otpadnih voda prije upuštanja istih u gradsku fekalnu kanalizaciju.

#### c) Atmosferska kanalizacija:

Projektom obuhvatiti rješenje odvođenja kišnih voda sa krova objekta, kao i cijele lokacije objekta. Za rješenje odvođenja predvidjeti izgradnju retenzionog bazena (upojni bunar ili rov) na lokaciji predmetne parcele. Dimenzije retenzionog bazena dokazati proračunom. Dimenzionisati ga za prihvatanje prvog poplavnog talasa 15-to minutne kiše intenziteta 264 l/s/ha. Kišne vode se ne smiju upuštati direktno u gradsku atmosfersku kanalizaciju, kada dođe do njene realizacije, nego prvo u retenzioni bazen koji se preliva u gradsku atmosfersku kanalizaciju.

Napominjemo da postoji mogućnost da atmosferska kanalizacija kapacitetom neće moći da primi vodu sa krovova i okolnog terena planiranih objekata. Atmosferska kanalizacija se ne projektuje na maksimalnu količinu padavina na određenom području za određeni povratni period, jer bi isto bilo neracionalno. S tim u vezi, ne možemo garantovati uredno odvođenje atmosferskih voda u slučaju dugotrajnih kiša velikog intenziteta, koje mogu izazvati plavljenje podruma i suterena objekta.

#### d) Tehnička opremljenost projekta hidrotehničkih instalacija

Projekat treba da sadrži sve tekstualne i grafičke priloge za glavni projekat u skladu sa Pravilnikom o načinu izrade i sadržini tehničke dokumentacije za gradjenje objekta (Službeni list CG broj 044/18). Projekat unutrašnjih instalacija vodovoda i kanalizacije treba izraditi u skladu s pravilima struke i odredbama važeće zakonske regulative, a mora obuhvatiti interne instalacije vodovoda i kanalizacije do priključenja na gradski ulični vodovod odnosno do javne ulične kanalizacije uključujući i same spojeve sa istim.

U predmjeru radova obavezno treba razdvojiti radove na unutrašnjoj vodovodnoj instalaciji, koje obavlja izvođač radova na objektu, od dijela vodovodnog priključka, koje izvodi "Vodovod i kanalizacija" d.o.o. Podgorica.

Projekat obavezno mora da sadrži preglednu situaciju u odgovarajućoj razmjeri, sa svim prikazanim elementima relevantnim za izbor projektnog rješenja. Svrha pregledne situacije na kojoj insistiramo kao obaveznom dijelu projekta, je da se može sagledati kako koncepcija kompletnog rješenja, tako i veza svih ostalih priloga datih projektom.

Napominjemo da je potrebno nakon obrade projektne dokumentacije u dijelu spoljnih i unutrašnjih instalacija, projekat dostaviti "Vodovod i kanalizacija" d.o.o. Podgorica na provjeru poštovanja uslova priključenja i davanja saglasnosti na projekat, kao i projekat uređenja terena i eventualno sprinklera ako je predviđen.

Ovi uslovi važe 6 (šest) mjeseci od dana izdavanja.

Prilog: Situacija R = 1:1000

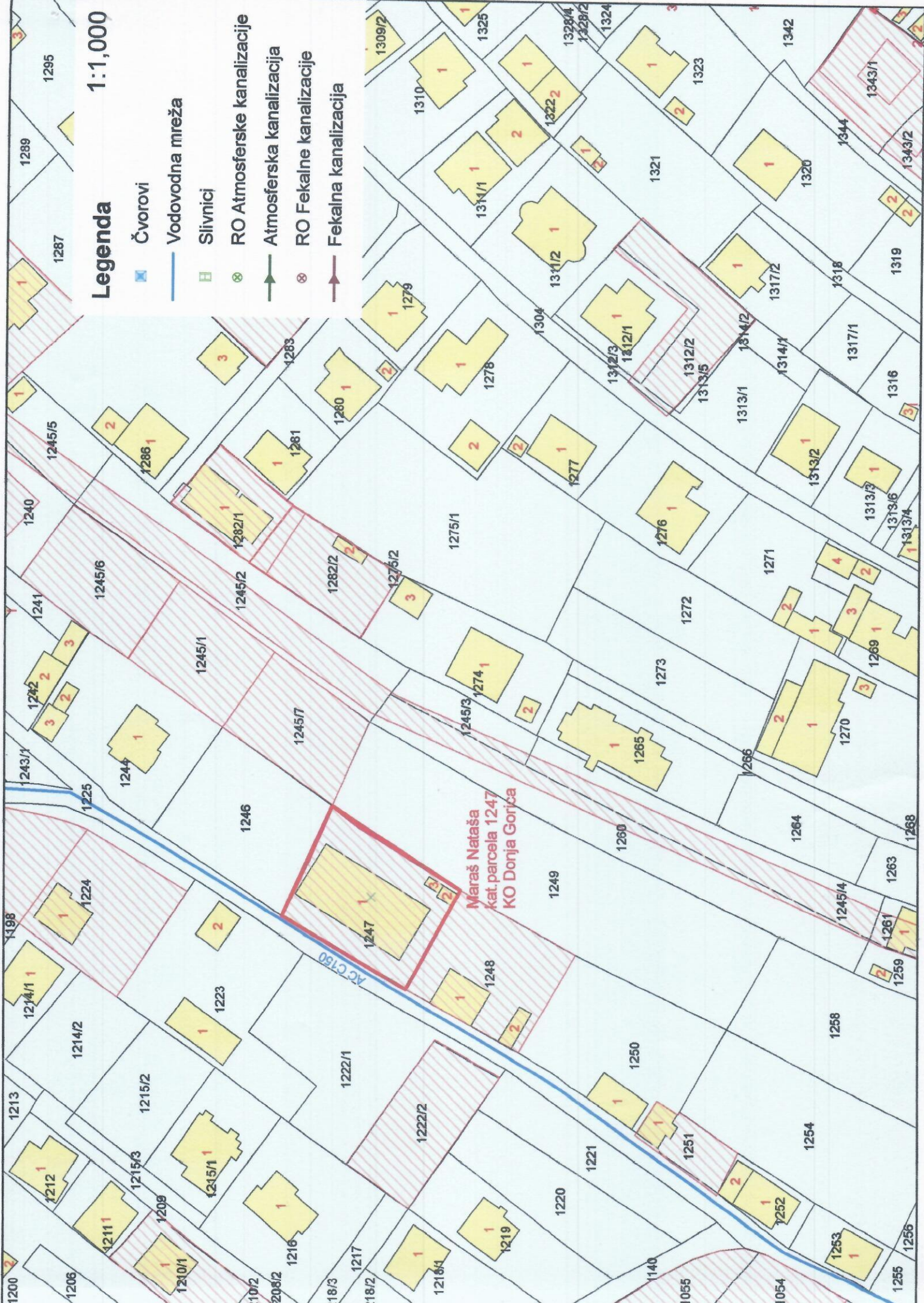
Podgorica,  
13.02.2025. godine



\_\_\_\_\_  
Zvršni direktor,  
Aleksandar Nišavić, dipl.ecc.

# Legenda 1:1,000

- Čvorovi
- Vodovodna mreža
- Slivnici
- RO Atmosferske kanalizacije
- Atmosferska kanalizacija
- RO Fekalne kanalizacije
- Fekalna kanalizacija





## UPRAVA ZA NEKRETNINE

## CRNA GORA

PODRUČNA JEDINICA  
PODGORICA

Broj: 101-919-6088/2025

Datum: 07.02.2025

KO: DONJA GORICA

Na osnovu člana 173 Zakona o državnom premjeru i katastru nepokretnosti ("Sl. list RCG" br. 29/07, "Sl. list CG" br. 73/10, 032/11, 040/11, 043/15, 037/17 i 17/18), postupajući po zahtjevu SEKRET ZA PLANIR 101-917/25-421, , za potrebe izdaje se

## LIST NEPOKRETNOSTI 700 - PREPIS

Podaci o parcelama									
Broj	Podbroj	Broj zgrade	Plan Skica	Datum upisa	Potes ili ulica i kućni broj	Način korišćenja Osnov sticanja	Bon. klasa	Površina m <sup>2</sup>	Prihod
1247			18 88	30/09/1998	GORNJA GORICA	Njiva 2. klase NASLJEDE		457	6.03
1247	1		18 88	30/09/1998	GORNJA GORICA	Pomoćna zgrada NASLJEDE		352	0.00
1247	2		18 88	30/09/1998	GORNJA GORICA	Pomoćna zgrada NASLJEDE		10	0.00
1247	3		18 88	30/09/1998	GORNJA GORICA	Pomoćna zgrada NASLJEDE		8	0.00
1248			18 88	30/09/1998	GORNJA GORICA	Livada 2. klase NASLJEDE		100	0.66
1248			18 88	30/09/1998	GORNJA GORICA	Dvorište NASLJEDE		500	0.00
1248	1		18 88	30/09/1998	GORNJA GORICA	Porodična stambena zgrada NASLJEDE		93	0.00
1248	2		18 88	30/09/1998	GORNJA GORICA	Garaža NASLJEDE		30	0.00
								1550	6.69

Podaci o vlasniku ili nosiocu			
Matični broj - ID broj	Naziv nosioca prava - adresa i mjesto	Prava	Obim prava
	MARKOVIĆ M.ANKA G.GORICA Podgorica	Susvojina	1/4
	MARKOVIĆ M.SONJA G.GORICA Podgorica	Susvojina	1/4
	MARAŠ ROD. MARKOVIĆ MOMČILO NATAŠA G.GORICA BB Podgorica	Susvojina	1/4
	MARKOVIĆ RAKA ANKA RODJ. RAIČEVIĆ BORISA KIDRIČA-4 Podgorica	Susvojina	1/4

Podaci o objektima i posebnim djelovima						
Broj	Podbroj	Broj zgrade	Način korišćenja Osnov sticanja Sobnost	PD Godina izgradnje	Spratnost/ Sprat Površina	Prava Vlasnik ili nosilac prava Adresa, Mjesto
1247		1	Pomoćna zgrada	0	P 352	Susvojina MARKOVIĆ M.ANKA Susvojina MARKOVIĆ M.SONJA

Podaci o objektima i posebnim djelovima						
Broj	Podbroj	Broj zgrade	Način korišćenja Osnov sticanja Sobnost	PD Godina izgradnje	Spratnost/ Sprat Površina	Prava Vlasnik ili nosilac prava Adresa, Mjesto
						Susvojina MARAŠ ROĐ. MARKOVIĆ MOMČILO NATAŠA [redacted] Susvojina MARKOVIĆ RAKA ANKA RODJ. RAIČEVIĆ [redacted]
1247		2	Pomoćna zgrada	0	P 10	Susvojina MARKOVIĆ M.ANKA [redacted] Susvojina MARKOVIĆ M.SONJA [redacted] Susvojina MARAŠ ROĐ. MARKOVIĆ MOMČILO NATAŠA [redacted] MARKOVIĆ RAKA ANKA RODJ. RAIČEVIĆ [redacted]
1247		3	Pomoćna zgrada	0	P 8	MARKOVIĆ M.ANKA [redacted] MARKOVIĆ M.SONJA [redacted] MARAŠ ROĐ. MARKOVIĆ MOMČILO NATAŠA [redacted] MARKOVIĆ RAKA ANKA RODJ. RAIČEVIĆ [redacted]
1248		1	Porodična stambena zgrada	968	P 93	
1248		1	Stambeni prostor Trosoban stan	1	P 74	Susvojina MARKOVIĆ M.ANKA [redacted] MARKOVIĆ M.SONJA [redacted] MARAŠ ROĐ. MARKOVIĆ MOMČILO NATAŠA [redacted] MARKOVIĆ RAKA ANKA RODJ. RAIČEVIĆ [redacted]
1248		2	Garaža	0	P 30	MARKOVIĆ M.ANKA [redacted] MARKOVIĆ M.SONJA [redacted] MARAŠ ROĐ. MARKOVIĆ MOMČILO NATAŠA [redacted] MARKOVIĆ RAKA ANKA RODJ. RAIČEVIĆ [redacted]

Podaci o teretima i ograničenjima							
Broj	Podbroj	Broj zgrade	PD	Redni broj	Način korišćenja	Datum upisa Vrijeme upisa	Opis prava

Podaci o teretima i ograničenjima							
Broj	Podbroj	Broj zgrade	PD	Redni broj	Način korišćenja	Datum upisa Vrijeme upisa	Opis prava
1247		1		0	Pomoćna zgrada	30/09/1998	Nema dozvolu
1247		2		0	Pomoćna zgrada	30/09/1998	Nema dozvolu
1247		3		0	Pomoćna zgrada	30/09/1998	Nema dozvolu
1248		2		0	Garaža	30/09/1998	Nema dozvolu

Naplata takse je oslobođena na osnovu člana 17 Zakona o administrativnim taksama ("Sl.list CG, br. 18/19). Naplata naknade oslobođena je na osnovu člana 174 Zakona o državnom premjeru i katastru nepokretnosti ("Sl. list RCG" br. 29/07, "Sl. list CG" br. 73/10, 032/11, 040/11, 043/15, 037/17 i 17/18).

Ovlašćeno lice:   



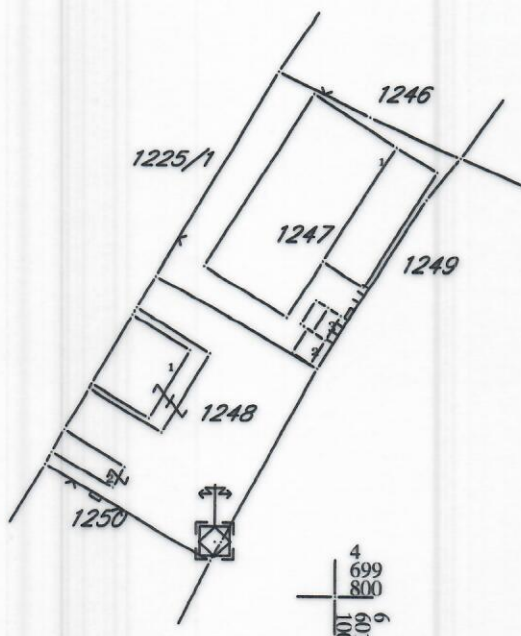


CRNA GORA  
UPRAVA ZA NEKRETNINE  
PODRUČNA JEDINICA: PODGORICA  
Broj: 101-917/25-421  
Datum: 07.02.2025.



Katastarska opština: DONJA GORICA  
Broj lista nepokretnosti: 700  
Broj plana: 18  
Parcele: 1247, 1248

# KOPIJA PLANA

Razmjera 1: 1000



IZVOD IZ DIGITALNOG PLANA  
Obradio: \_\_\_\_\_