



CRNA GORA  
GLAVNI GRAD PODGORICA  
**Sekretarijat za planiranje prostora i održivi razvoj**

Broj: 08-332/24-1938  
Podgorica, 27.11.2024.godine

Ul. Vuka Karadžića br.41  
81000 Podgorica, Crna Gora  
020/ 625-637, 625-647  
Faks: 020/ 625-680

Telefon:

e-mail:  
sekretarijat.planiranje.uredjenje@podgorica.me


### URBANISTIČKO-TEHNIČKI USLOVI

za izradu tehničke dokumentacije za objekat na urbanističkoj parceli UP38 u zoni A u okviru Detaljnog urbanističkog plana „Murtovina“ u Podgorici.



**PODNOŠILAC ZAHTJEVA: JOVANOVIĆ SNEŽANA**  
**OBRAĐIVAČ URBANISTIČKO-TEHNIČKIH USLOVA**  
**RUKOVOĐILAC ODJELJENJA**  
**Arh.Rakčević Zorica, dipl.ing**

**URBANISTIČKO - TEHNIČKI USLOVI**

1	<p>Crna Gora Glavni Grad Podgorica <b>Sekretarijat za planiranje prostora i održivi razvoj</b> Broj: 08-332/24-1938 Podgorica, 27.11.2024.godine</p>	<p><b>Glavni grad Podgorica</b></p> 
2	<p>Sekretarijat za planiranje prostora i održivi razvoj, na osnovu :</p> <ul style="list-style-type: none"> <li>- <b>Akta Ministarstva ekologije, prostornog planiranja i urbanizma od 19.10.2023god. br. 08-332-8070/2,</b></li> <li>-<b>Smjernicama za izdavanje UTU-a Sekretarijata za planiranje prostora i održivi razvoj od 18.10.2023god.dostavljenih putem e- maila Sekretarijata,</b></li> <li>-Člana 74. Zakona o planiranju prostora i izgradnji objekata („Službeni list CG”, br.64/17, 44/18, 63/18, 11/19 ,82/20 , 86/22 i 04/23),</li> <li>-Uredbe o povjeravanju dijela poslova Ministarstva ekologije, prostornog planiranja i urbanizma jedinicama lokalne samouprave (“Službeni list Crne Gore”, br. 087/18, 028/19, 075/19, 116/20, 076/21, 141/21, 151/22, 097/23 ,012/24 i 73/24),</li> <li>- <b>Detaljnog urbanističkog plana „Murtočina “ u Podgorici („Službeni list Crne Gore – opštinski propisi”, broj 52/18) i podnijetog zahtjeva JOVANOVIĆ SNEŽANE iz Podgorice, br.08-332/24-1938 od 21.11.2024.godine, izdaje :</b></li> </ul>	
3	<p><b>URBANISTIČKO-TEHNIČKE USLOVE</b></p> <p>za izradu tehničke dokumentacije za objekat na urbanističkoj parceli <b>UP38 u zoni A</b> , čijem zahvatu pripada dio prostora katastarskih parcela 4739/2, 4739/3,4778/2,4908/2 I 4908/4 iz LN br. 393 KO <b>DOLJANI</b>, na koje se odnosi zahtjev, u zahvatu Detaljnog urbanističkog plana „Murtočina “ u Podgorici.</p> <p><b>Napomena:Obzirom da se izdaju UTU-i za izradu tehničke dokumentacije za izgradnju objekta, te da radi o izgradnji novog objekta, postojeći objekat je neophodno porušiti.</b></p>	
4	<p><b>Detaljne podatke preuzeti iz Detaljnog urbanističkog plana „Murtočina “ u Podgorici, koji se nalazi u Registru planske dokumentacije: <a href="http://www.planovidozvole.mrt.gov.me/LAMP/PlanningDocument?m=PG">http://www.planovidozvole.mrt.gov.me/LAMP/PlanningDocument?m=PG</a>, koji vodi Ministarstvo prostornog planiranja, urbanizma i državne imovine.</b></p> <p><b>Aktom Ministarstva ekologije, prostornog planiranja i urbanizma od 19.10.2023 br. 08-332-8070/2 je konstatovano da "... državni i lokalni planski dokumenti koji su evidentirani i objavljeni u Registru planskih dokumenata koji vodi Ministarstvo prostornog planiranja , urbanizma i državne imovine se primjenjuju , sve dok se u odgovarajućem postupku ne utvrdi da nijesu u saglasnosti sa Ustavom i zakonom, do kada će se smatrati važećim".</b></p> <p><b>Smjernicama za izdavanje UTU-a Sekretarijata za planiranje prostora i održivi razvoj od 18.10.2023god.dostavljenih putem e- maila Sekretarijata, da se izrada UT uslova nastavi u skladu sa ustaljenom dinamikom.</b></p>	
5	<b>PODNOŠILAC ZAHTJEVA:</b>	<b>JOVANOVIĆ SNEŽANA</b>
6	<b>POSTOJEĆE STANJE</b>	
	<p>U skladu sa podacima iz lista nepokretnosti – izvod br. 393 KO Doljani i kopije plana, izdatih od strane Uprave za katastar i državnu imovinu - Područnoj jedinici Podgorica, zahvat prostora katastarskih parcela 4739/2, 4739/3,4778/2,4908/2 I 4908/4 definisan je kao:</p> <ul style="list-style-type: none"> <li>- " pomoćna zgrada" površine 25m2,</li> <li>- " vinograd 1. klase" površine 339m2 i 9m2,</li> <li>- " građevinska parcela" površine 1m2, 9m2 i 1m2.</li> </ul>	

Na osnovu lista nepokretnosti konstatuje se da je kat. parcele br. 4739/2, 4739/3,4778/2,4908/2 I 4908/4 iz LN br. 393 KO **DOLJANI** svojina JOVANOVIĆ SNEŽANE u obimu prava po 1/1.  
U listu nepokretnosti, su zabilježeni tereti i ograničenja (prilog).

U topografsko-katastarskoj podlozi na osnovu koje je izrađen planski dokument navedena katastarska parcela je evidentirana kao izgrađena površina.

List nepokretnosti br. 393 i kopija katastarskog plana za prostor navedenih katastarskih parcela KO Doljani sastavni je dio ovih uslova.

**7 PLANIRANO STANJE**

Dio katastarskih parcela 4739/2, 4739/3,4778/2,4908/2 I 4908/4 KO Doljani ulazi u sastav urbanističke parcele **UP 38 u zoni A.**

*Napomena: Precizan podatak o učešću površine katastarske parcele u površini urbanističke parcele biće definisan elaboratom parcelacije po planskom dokumentu, koji izrađuje preduzeće ovlašćeno za geodetske poslove, nakon čega je elaborat neophodno ovjeriti u Upravi za katastar i državnu imovinu - Područnoj jedinici Podgorica.*

Planirana namjena urbanističke parcele **UP38 u zoni A**, je „**SMG**“ (stanovanje malih gustina).

U tabelarnom prikazu su podaci o **planiranom stanju** objekata koje je dato u planu

zona A	
Br. urbanističke parcele	Površina UP (m <sup>2</sup> )
UP 38	375

PLANIRANO STANJE						
Max površina pod objektom UKUPNO (m <sup>2</sup> )	Max BRGP površina UKUPNO (m <sup>2</sup> )	Max indeks zauz.	Max indeks izgrađ.	Max spratnost	NAMJENA	Max broj stambenih jedinica
112	262	0,30	0,70	P+2	POVRŠINE ZA STANOVANJE MALE GUSTINE	2

U skladu sa Zakonom o planiranju i uređenju prostora, urbanističko-tehnički uslovi su dati u sklopu plana kroz tekstualni dio i grafičke priloge. U daljem tekstu date su bliže smjernice za sprovođenje plana.

Regulacija ukupnog zahvata plana počiva na saobraćajnim rješenjima, koordinatama i drugim podacima koji omogućavaju tačnost prenošenja na teren.

Građevinska linija za nove objekte je linija do koje je dozvoljena gradnja i unutar koje se objekat razvija i oblikuje. Definisana je u odnosu na osovnu saobraćajnice, što omogućava očitavanje neophodnih elemenata za prenošenje na teren. Tekstualno je dato pojašnjenje koje se odnosi na udaljenost od susjeda dok je linija prema saobraćajnici obavezujuća.

Građevinska linija prikazana na grafičkim priložima koja prelazi postojeće objekte se odnosi na novu gradnju na urbanističkim parcelama, i ista ne ruši postojeće objekte. Nadgradnju i dogradnju objekta, vezati za postojeći objekat po planskim parametrima.

Građevinska linija podzemne etaže može biti do min. 1,00m do susjedne parcele.

Građevinska linija dogradnje prema susjednim parcelama je na min. 2,0m ili na manjem odstojanju uz prethodnu saglasnost susjeda.

Regulaciona linija je linija koja dijeli javnu površinu od površina namjenjenih za druge namjene.

Nivelacioni plan je urađen na osnovu kota terena prezentiranih na geodetskoj podlozi i tehničkih propisa. Predloženim nivelacionim rješenjem postignuti su nagibi saobraćajnica koji su dovoljni za odvođenje površinskih voda do slivnika atmosferske kanalizacije i dalje do recipijenta.

Kote koje su date u nivelacionom planu nijesu uslovne. Detaljnim snimanjem terena i izradom glavnih projekata saobraćajnica moguće su manje korekcije kota iz plana na način da se obezbijedi odvođenje atmosferskih voda sa lokacije principom samoodvodnjavanja.

Spratnost objekata data je na grafičkim priložima kao granična spratnost, do koje se objekat može graditi.

*Namjena površina data je u skladu sa "Pravilnikom o bližem sadržaju i formi planskog dokumenta (kriterijumima namjene površina) elementima urbanističke regulacije i jedinstvenim grafičkim simbolima".*

Urbanistička parcela je osnovni prostorni element Plana na kome se najdetaljnije sagledavaju mogućnosti, potencijali i ograničenja predmetnog prostora.

**Urbanistički parametri se računaju u skladu sa Pravilnikom o bližem sadržaju i formi planskog dokumenta /kriterijumima namjene površina /elementima urbanističke regulacije i jedinstvenim grafičkim simbolima, Ministarstva uređenja prostora i zaštite životne sredine (Sl.list CG br.24/10 i 33/14) kao i Pravilnikom o načinu obračuna površine i zapremine objekata (Sl. list CG br. 47/13) i Crnogorskim standardom MEST EN 15221-6.**

### **STANOVANJE MALE GUSTINE** **OPŠTE SMJERNICE**

- Maksimalni indeks zauzetosti je 0.3
- Maksimalni indeks izgrađenosti je 0.7
- Maksimalna BRGP objekata za stanovanje je 500 m<sup>2</sup> sa najviše 3 stambene jedinice.
- Maksimalna spratnost objekata je P+2.

Krovove raditi kose, dvovodne ili viševodne, a daje se mogućnost projektovanja ravnog krova. Projektovanje mansardnog krova nije dozvoljena.

Parkiranje obezbijediti u okviru objekta ili na otvorenom parking prostoru u okviru parcele  
Ogradu postaviti po granici urbanističke parcele.

### **PLANIRANI OBJEKTI**

U zoni DUP-a, po planiranim intervencijama predviđena je izgradnja objekata uz ispunjavanje propisanih uslova.

- **Maksimalna BGP pod objektom i BGP objekta datesu u tabeli.**
- Građevinska linija prikazana u grafičkom prilogu, označena sa GL1, takođe predstavlja i građevinsku liniju GL2. Građevinske linije su date grafički i definisane su koordinatama karakterističnih tačaka što omogućava očitavanje neophodnih elemenata za prenošenje na teren.
- Građevinska linija podzemne etaže koja je u funkciji garažiranja može biti do 1,0m od granice urbanističke parcele.
- Građevinska linija prema susjednoj urbanističkoj parceli je na min 2,00m, izuzetno ovo odstojanje može biti i manje uz saglasnost susjeda. Građevinska linija prema susjednoj parceli može biti na granici urbanističke ukoliko se uz saglasnost susjeda gradi dvojni objekat (posebno kod užih urbanističkih parcela).
- Površina podrumске i suterenske etaže ne ulazi u obračun BGP u slučaju kada je namjena garažiranje, servisni prostori neophodni za funkcionisanje podzemne garaže i tehnički sistemi objekta.
- Namjena objekta je za stanovanje sa mogućnošću korišćenja prizemlja i suterena ili jedne od spratnih etaža za poslovanje. Poslovni prostor na spratnoj etaži može biti za namjene koje ne ometaju osnovnu namjenu stambenog naselja.
- Spratnost objekta data je u grafičkom dijelu i tabelarnom prikazu Plana.

Formiranje otvora na objektu prema susjednim parcelama moguće je pod uslovom da je udaljenost objekta od granice parcele minimum **2,0** m. Izuzetno je moguće formiranje otvora na objektu u slučaju manjeg odstojanja od granice parcele uz prethodnu saglasnost susjeda i u slučajevima kada je granica urbanističke parcele uz pješačku stazu.

Daje se mogućnost izgradnje garaže ili pomoćnog objekta na parceli, maksimalne spratnosti P ipovršine do 30 m<sup>2</sup>, uz uslov da se ispoštuju planski parametri (odstojanje od susjeda, indeks zauzetosti i indeks izgrađenosti).

Krovove raditi kose, dvovodne ili viševodne a daje se mogućnost projektovanja ravnog krova. Projektovanje mansardnog krova nije dozvoljena.

Parkiranje obezbijediti u okviru objekta ili na otvorenom parking prostoru u okviru parcele

Ogradu postaviti po granici urbanističke parcele. Ograđivanje je moguće i to transparentnom ogradom do visine od 1.40m ili živom zelenom ogradom.

### **OBLIKOVANJE I MATERIJALIZACIJA**

Arhitektonski volumeni objekata moraju biti pažljivo projektovani sa ciljem dobijanja homogene slike naselja i grada.



	<p>Fasade objekata kao i krovni pokrivači su predviđeni od kvalitetnog i trajnog materijala i kvalitetno ugrađeni. Obrada prozorskih otvora i vrata u skladu sa arhitekturom i materijalizacijom objekta.</p> <p>Svi objekti moraju biti izgrađeni prema važećim propisima za građenje u seizmičkim područjima.</p> <p><b><u>SMJERNICE ZA POVEĆANJE ENERGETSKE EFIKASNOSTI, RACIONALNU POTROŠNJU ENERGIJE I KORIŠĆENJE OBNOVLJIVIH IZVORA ENERGIJE</u></b></p> <p>Na planu racionalizacije potrošnje energije predlažu se dvije osnovne mjere: štednja i korišćenje alternativnih, odnosno obnovljivih izvora energije.</p> <p>Osnovna mjera štednje koju ovaj DUP predlaže je poboljšanje toplotne izolacije prostorija, koja u ljetnjem periodu ne dozvoljava pregrijavanje dok u zimskom zadržava toplotu. Osim odgovarajuće termoizolacije potrebno je voditi računa o adekvatnoj veličini otvora vodeći računa o mikroklimatskim uslovima ovog podneblja.</p> <p>Klimatski uslovi Podgorice omogućuju korišćenje sunčeve energije, pogotovu u vidu pasivnog solarnog sistema.</p>
8	<p><b>PREPORUKE ZA SMANJENJE UTICAJA I ZAŠTITU OD ZEMLJOTRESA, KAO I DRUGE USLOVE ZA ZAŠTITU OD ELEMENTARNIH NEPOGODA I TEHNIČKO-TEHNOLOŠKIH I DRUGIH NESREĆA</b></p>
	<p>Mjere zaštite od elementarnih nepogoda obuhvataju preventivne mjere kojima se sprječava ili ublažava dejstvo elementarnih nepogoda. Elementarne nepogode mogu biti:</p> <ul style="list-style-type: none"> <li>▪ Prirodne nepogode (zemljotres, požari, klizanje tla, poplave, orkanski vetrovi, sniježne lavine i nanosi i dr.);</li> <li>▪ Nepogode izazvane djelovanjem čovjeka (nesolidna gradnja, havarije industrijskih postrojenja, požari velikih razmera, eksplozije i dr.);</li> <li>▪ Drugi oblik opšte opasnosti (tehničko-tehnološke katastrofe, kontaminacija, i dr.).</li> </ul> <p>Štete izazvane elementarnim nepogodama u Crnoj Gori su veoma velike (materijalna dobra i gubici ljudskih života). Naročito su izražene štete od zemljotresa, požara, poplava, klizišta i jakih vjetrova. Kako su štete od elementarnih nepogoda po karakteru slične ratnim katastrofama, ciljevi i mjere zaštite su delimično identični. U cilju zaštite od elementarnih nepogoda postupiti u skladu sa Zakonom o zaštiti i spašavanju ("Službeni list Crne Gore br.13/07, 05/08, 86/09, 32/11 i 54/16) i Pravilnikom o mjerama zaštite od elementarnih nepogoda ("Službeni list RCG br. 8/93).</p> <p><u>Uslovi i mjere zaštite od zemljotresa</u></p> <p>Preporuke za projektovanje objekata aseizmičnih konstrukcija:</p> <ul style="list-style-type: none"> <li>▪ Mogu se graditi objekti različite spratnosti uz pravilan (optimalan) izbor konstruktivnih sistema i materijala.</li> <li>▪ Horizontalni gabarit objekta u osnovi treba da ima pravilnu geometrijsku formu, koja je simetrična u odnosu na glavne ose objekta, npr. pravougaona, kvadratna i sl..</li> <li>▪ Principijelno izbjegavati rekonstrukciju sa nadogradnjom objekta gdje se mjenja postojeći konstruktivni sistem, u protivnom obavezna je prethodna statička i seizmičkih analiza, sa ciljem obezbjeđivanja dokaza o mogućnosti pristupanja rekonstrukciji.</li> <li>▪ Izbor i kvalitet materijala i način izvođenja objekta od bitnog su značaja za sigurnost i ponašanje objekta, izloženih seizmičkom dejstvu.</li> <li>▪ Armirano-betonske i čelične konstrukcije posjeduju visoku seizmičku otpornost. Pored ramovskih armirano-betonskih konstrukcija može biti primjenjena izgradnja objekata ramovskih konstruktivnih sistema ojačanih sa armirano-betonskim dijafragmama (jezgrima), kao i konstrukcija sa armirano-betonskim platnima. Ove konstrukcije su naročito ekonomične za visine objekata do 15 spratova.</li> <li>▪ Kod zidanih konstrukcija preporučuje se primjena zidanja, ojačanog horizontalnim i vertikalnim serklažima i armirane konstrukcije različitog tipa. Obično zidanje, samo sa horizontalnim i vertikalnim serklažima treba primjenjivati za objekte manjeg značaja i manje visine (do 2 sprata visine).</li> <li>▪ Kod projektovanja konstrukcija temelja prednost imaju one konstrukcije koje sprečavaju klizanja u kontaktu sa tlom i pojavu neravnomjernih slijeganja. Opterećenje koje se prenosi preko temeljne konstrukcije na tlo mora da bude homogeno raspoređeno po cijeloj kontaktnoj površini. Treba obezbjediti dovoljnu krutost temeljne konstrukcije, a posebno na spojevima temeljnih greda sa stubovima konstrukcije.</li> </ul> <p>Preporuke za projektovanje infrastrukturnih sistema:</p> <ul style="list-style-type: none"> <li>▪ Pri projektovanju vodova infrastrukture, a naročito glavnih dovoda potrebno je posebnu pažnju posvetiti inženjersko-geološkim i seizmološkim uslovima terena i tla.</li> <li>▪ Za izradu vodova infrastrukture treba koristiti fleksibilne konstrukcije, koje mogu da slede deformacije tla. Izbjegavati upotrebu krutih materijala (nearmiran beton, azbest-cementne cijevi i sl.) za izradu vodova infrastrukture.</li> <li>▪ Izbjegavati nasipne, močvarne i nestabilne terene za postavljanje trasa glavnih vodova svih instalacija.</li> <li>▪ Podzemne električne instalacije treba obezbjediti uređajima za isključenje pojedinih reiona.</li> <li>▪ Projektovanju saobraćajnica treba prići ne samo sa ekonomsko-saobraćajnog već i sa aspekta planiranja i projektovanja saobraćaja na seizmički aktivnim područjima.</li> <li>▪ U sistemu saobraćajnica poželjno je obezbjediti paralelne veze tako da u slučaju da jedna postane neprohodna, postoji mogućnost da se preko druge obezbjedi nesmetano odvijanje saobraćaja.</li> </ul> <p>U cilju zaštite od zemljotresa, postupiti u skladu sa odredbama Pravilnika o tehničkim normativima za izgradnju objekata u seizmičkim područjima (Službeni list SFRJ br. 52/90).</p>

	<p>Smjernice za zaštitu od požara i eksplozija se sprovode:</p> <ul style="list-style-type: none"> <li>▪ poštovanjem propisanih rastojanja između objekata različitih namjena kako bi se spriječilo širenje požara sa jednog objekta na drugi, kao i vertikalnih gabarita;</li> <li>▪ izgradnjom saobraćajnica propisane širine tako da omoguće prolaz vatrogasnim vozilima do svih parcela i objekata na njima, kao i garažama, manevrisanje vatrogasnih vozila, kao i nesmetani saobraćajni tok;</li> <li>▪ pravilnim odabirom materijala i konstrukcije kako bi se povećao stepen otpornosti zgrade ili požarnog segmenta prema požaru;</li> <li>▪ izgradnjom hidrantske mreže sa pravilnim rasporedom nadzemnih hidranata;</li> <li>▪ uvlačenjem zelenih pojaseva prema centralnoj zoni naselja, osim visokovredne komponentne uređenja prostora, dobijaju se privremene saobraćajnice u vanrednim prilikama za evakuaciju korisnika prostora i kretanje operativnih jedinica;</li> <li>▪ prilikom izrade investiciono-tehničke dokumentacije obavezno izraditi projekte ili elaborate zaštite od požara (i eksplozija ako se radi o objektima u kojima se definišu zone opasnosti od požara i eksplozija), planove zaštite i spasavanja prema izrađenoj procjeni ugroženosti za svaki hazard posebno i za navedenu dokumentaciju pribaviti odgovarajuća mišljenja i saglasnost u skladu sa Zakonom;</li> <li>▪ za objekte u kojima se u skladište, pretaču, koriste ili u kojim se vrši promet opasnih materija obavezno pribaviti mišljenje na lokaciju od nadležnih organa kako ti objekti svojim zonama opasnosti ne bi ugrozili susjedne objekte;</li> <li>▪ djelovanjem vatrogasnih jedinica opštine Podgorica u vanrednim situacijama (vatrogasnim ekipama omogućiti pristup lokalnim saobraćajnicama i najbližim vodnim objektima).</li> </ul> <p>Prilikom izrade tehničke dokumentacije pridržavati se sljedeće zakonske regulative: Zakon o zaštiti i spašavanju („SL. Crne Gore“ br 13/07, 05/08, 86/09 i 32/11), Pravilnik o tehničkim normativima za hidrantsku mrežu za gašenje požara (SL.SFRJ , br 30/91), Pravilnik o tehničkim normativima za pristupne puteve, okretnice i uređenje platoe za vatrogasna vozila u blizini objekata povećanog rizika od požara (Sl.SFRJ, br.8/95), Pravilnik o tehničkim normativima za zaštitu visokih objekata od požara ( SL.SFRJ, br. 7/84), Pravilnik o tehničkim normativima za zaštitu skladišta od požara i eksplozija ( SL.SFRJ, br.24/87), Pravilnik o izgradnji postrojenja za zapaljve tečnosti i o uskladištenju i pretakanju zapaljivih tečnosti ( SL.SFRJ, br.20/71 i uskladištenju i pretakanju goriva ( SL. SFRJ, br.27/71), Pravilnik o izgradnji postrojenja za tečni naftni gas i o uskladištavanju i pretakanju tečnog naftnog gasa ( SL. SFRJ, br.24/71 i 26/71).</p> <p>Pored navedenog, prilikom izrade tehničke dokumentacije i izvođenja objekta neophodno je primijeniti važeću regulativu iz oblasti zaštite od zemljotresa, zaštite od elementarnih i drugih nepogoda, zaštite od požara, mjera zaštite i zdravlja na radu itd</p> <p><i>Pored navedenog, prilikom izrade tehničke dokumentacije i izvođenja objekta neophodno je primijeniti važeću regulativu iz oblasti zaštite od zemljotresa, zaštite od elementarnih i drugih nepogoda, zaštite od požara, mjera zaštite i zdravlja na radu itd..</i></p>
9	<p><b>USLOVI I MJERE ZAŠTITE ŽIVOTNE SREDINE I ALTERNATIVNIH IZVORA ENERGIJE</b></p>
	<p>Poboljšanje energetske efikasnosti posebno se odnosi na ugradnju ili primjenu niskoenergetskih zgrada, unaprijeđenje uređaja za klimatizaciju i pripremu tople vode koriscenjem solarnih panela za zagrijavanje, unaprijeđenje rasvjete upotrebom izvora svjetla sa malom instalisanom snagom (LED), koncepta inteligentnih zgrada (upravljanje potrošnjom energije glavnih potrošaca sa centralnog mjesta). Sve nabrojane mogućnosti se u određenoj mjeri mogu koristiti pri izgradnji objekata na području zahvata.</p> <p>Kod gradnje novih objekata važno je već u fazi idejnog projekta u saradnji sa projektantom predvidjeti sve što je potrebno da se dobije kvalitetna i optimalna energetski efikasna zgrada.</p> <p>Zato je potrebno:</p> <ul style="list-style-type: none"> <li>▪ Analizirati lokaciju, orijentaciju i oblik objekta;</li> <li>▪ Primijeniti visoki nivo toplotne izolacije kompletnog spoljnog omotača objekta i izbjegavati toplotne mostove;</li> <li>▪ Iskoristiti toplotne dobitke od sunca i zaštititi se od pretjeranog osunčanja;</li> <li>▪ Koristiti energetski efikasan sistem grijanja, hlađenja i ventilacije, i kombinovati ga sa obnovljivim izvorima energije.</li> </ul> <p>U odnosu na planiranu namjenu potrebno je u fazi implementacije predmetnog plana sprovoditi čitav niz legislativnih, planskih, organizacionih, tehničko-tehnoloških mera zaštite kako bi se predupredila eventualna zagađenja. Obaveza je investitora da se, prilikom izrade tehničke dokumentacije za objekte koji mogu izazvati zagađenja životne sredine, obrati nadležnom organu za poslove zaštite životne sredine sa Zahtjevom o potrebi izrade Procjene uticaja na životnu sredinu u skladu sa propozicijama Zakon o procjeni uticaja na životnu sredinu i Uredbom o projektima za koje se vrši procjena uticaja na životnu sredinu.</p> <p>Zaštita životne sredine i efikasno upravljanje energijom prije svega podrazumijevaju poštovanje svih propisa utvrđenih zakonskom regulativom. U tom kontekstu je, na osnovu planiranih namjena na prostoru koji je predmet DUP-a, dominantno potrebno primjenjivati propozicije sljedećih zakonskih i podzakonskih akata:</p> <ul style="list-style-type: none"> <li>▪ Zakona o životnoj sredini („Službeni list Crne Gore“, br. 52/16);</li> <li>▪ Zakona o efikasnom korišćenju energije (“Službeni list Crne Gore”, br. 57/14, 03/15 i 25/19);</li> </ul>

	<ul style="list-style-type: none"> <li>▪ Zakona o procjeni uticaja na životnu sredinu („Službeni list Crne Gore”, br. 75/18);</li> <li>▪ zakon o strateškoj procjeni uticaja na životnu sredinu (“Službeni list RCG”, br. 80/05, “Službeni list Crne Gore”, br. 73/10, 40/11, 59/11 i 52/16);</li> <li>▪ Zakona o vodama (“Službeni list RCG”, br. 27/07, „Službeni list Crne Gore“, br. 73/10, 31/11, 47/11, 48/15, 52/16, 55/16, 02/17, 08/17 i 84/18);</li> <li>▪ Zakona o zaštiti vazduha („Službeni list Crne Gore“, br. 25/10, 40/11 i 43/15);</li> <li>▪ Zakona o zaštiti od buke u životnoj sredini („Službeni list Crne Gore“, br. 28/11, 01/14 i 02/18);</li> <li>▪ Zakona o upravljanju otpadom („Službeni list Crne Gore“, br. 64/11 i 39/16);</li> </ul> <p>i ostala važeća regulativa, normativa i standardi iz oblasti zaštite životne sredine i upravljana energijom.          Za sve objekte koji su predmet ovog Plana, a koji mogu da dovedu do zagađivanja životne sredine, obavezna je izrada Procene uticaja zahvata na životnu sredinu, shodno odredbama Zakona o procjeni uticaja na životnu sredinu ("Sl. list RCG" br. 80/05).</p>
10	<b>USLOVI ZA PEJZAŽNO OBLIKOVANJE</b>
	<p><b>Objekti pejzažne arhitekture ograničene namjene</b>  <b>Zelenilo individualnih stambenih objekata (ZO)</b></p> <p>Svojim postojanjem doprinose stvaranju povoljnih mikroklimatskih uslova sredine. Zelena površina neposredno uz i oko kuća za stanovanje u kompozicionom smislu predstavlja jednu cjelinu. Predviđeni su od voćaka i dekorativnih vrsta što će kompoziciono proizaći iz arhitekture i želje samih vlasnika. Granica parcela može biti naglašena živom ogradom ili odgovarajućom ogradom.</p> <p>Uređenje slobodnih površina oko objekta zavisi od orijentacije kuće i njenog položaja na parceli. Ako objekat ima prednje i zadnje dvorište, onda prednji dio orijentisan ka ulici treba da prate elementi popločanja, nadkrivena pergola i cvijetne površine. U zadnjem dvorištu se mogu formirati voćnaci, povrtnjaci i sl.</p> <p>U zonama sa kućama za individualno stanovanje, prostor između regulacione i građevinske linije treba da bude slobodan i ozelenjen. Za ograđivanje se preporučuje živa ograda, naročito u ulicama koje zbog širine nemaju drvored.</p> <p>Tamo gdje su objekti postavljeni na regulacionu liniju, na zelenim površinama ispred objekta, na prostoru prema ulici, mogu se saditi vrste iz kategorije niskog ili srednjevisokog drveća. Na lokacijama gdje su objekti uglavnom proizvoljno povučeni od ulične linije, dobro organizovanim zelenim površinama sa živim ogradama, ulicama se može dati nov, karakterističan izgled. Ulice mogu da bude prepoznatljivije i po određenoj vrsti drveća, šiblja, puzavica ili cvetnica.</p> <p>Osnovna pravila za uređenje okucnice:          Pristup do ulaza u kucu je najatraktivniji, pa mu je potrebno posvetiti posebnu pažnju (kolski prilaz, parking i rasvjeta).</p> <p>Prostor za boravak smjestiti u južni, jugoistočni ili jugozapadni dio vrta i neposredno ga povezati sa kuhinjom, kako bi se mogao koristiti kao prostor za ručavanje.</p> <p>Prostor za odmor obično se smješta dalje od objekta, tamo gdje se može smjestiti paviljon, pergola i sl. Ovdje su dobrodošli detalji, kao bazen, fontana, česma i sl.</p> <p>Koristan vrt (povrtnjak i voćnjak) trebalo bi smjestiti u najudaljeniji dio vrta. Staze u vrtu su važan elemenat. Oblikom ih treba prilagoditi kompoziciji drveća i žbunja. One moraju lako voditi u razne djelove vrta. Kod manjih vrtova postaviti ih uz ivicu parcele, kako bi površina djelovala sto kompaktnije.</p> <p><b>Smjernice za projektovanje i izdavanje UTU-a:</b></p> <ul style="list-style-type: none"> <li>• Step en ozelenjenosti je minimum <b>30%</b> u okviru ove namjene na nivou lokacije ili urbanističke parcele.</li> <li>• Na parcelama sa postojećim objektima koji ne ispunjavaju zahtjeve ovog plana step en ozelenjenosti je 25% na nivou urbanističke parcele.</li> <li>• Osnovna pravila uređenja okucnice su da kuća bude u 1/3 placa, bliže ulici., samim tim dobijamo predvrt koji ima estetsku ulogu i sadrži kolski prilaz, parking, rasvjetu i sl.</li> <li>• U samu kuću sa suprotne strane se predlaže prostor za boravak koji praktično predstavlja produžetak dnevnog boravka ili kuhinje, kako bi se mogao koristiti za ručavanje.</li> <li>• Prostor za odmor se smješta dalje od objekta, tu se može smjestiti paviljon, pergola i sl., sa detaljima kao što su česma, bazenčić i sl.</li> <li>• Ekonomski dio vrta (povrtnjak i voćnjak ) trebalo bi smjestiti u najudaljeniji dio vrta.</li> <li>• <b>Zbog nemogućnosti planiranja linearne sadnje (širina trotoara manja od 2,5 m) u okviru trotoara neophodno je planirati drvored ivicom parcele orijentisane ka saobraćajnici.</b></li> <li>• Staze u vrtu su važan elemenat i one vode u razne djelove vrta. Kod manjih vrtova postaviti ih uz ivicu parcele, kako bi centralna površina ostala kompaktna.</li> <li>• Građevinski materijal koji se koristi u okviru uređenja vrta treba da bude prirodan: drvo, kamen, lomljeni kamen, šljunak i sl.</li> </ul>

	<ul style="list-style-type: none"> <li>• Potrebno je napraviti adekvatan izbor vrsta i voditi računa o svim kompozicionim elementima. Predložene vrste su dekorativne kako zbog boje i oblika cvjetova i plodova tako i zbog oblika krošnje drveća. Kombinacijom lišćarskih, zimzelenih i četinarskih vrsta drveća dobija se pozitivan efekat zelenila u svim godišnjim dobima.</li> <li>• Travnjaci su predviđeni na svim slobodnim površinama, a posebnu pažnju treba posvetiti odabiru travne smješe, a kasnije njihovom održavanju.</li> <li>• Ukoliko se u okviru stanovanja planira i poslovanje zelene površine treba da zadovolje kako funkciju namijenjenu poslovanju tako i stanovnicima ovih objekata.</li> <li>• Prilikom projektovanja površina u dijelu gdje se nalazi poslovanje voditi računa o preglednosti terena iz objekta i predvidjeti sadnju patuljastog zbrunja u kombinaciji sa cvjetnicama..</li> <li>• Naročito je važan izgled zelene površine oko ulaza u objekat i prilaznih površina. Na tim površinama predvidjeti visoko dekorativne reprezentativne vrste. Ozelenjavanje se sprovodi primjenom autohtonih i odgovarajućih alohtonih vrsta, sa posebnom pažnjom na uređenje prilaza, isticanje reklamnih i informacionih tabli, uz ostale elemente kao što su klupe, korpe za otpatke i adekvatno osvetljenje.</li> <li>• Potrebno je napraviti adekvatan izbor vrsta i voditi računa o svim kompozicionim elementima. Predložene vrste moraju biti dekorativne kako zbog boje i oblika cvjetova i plodova tako i zbog oblika krošnje drveća. Kombinacijom lišćarskih, zimzelenih i četinarskih vrsta drveća dobija se pozitivan efekat zelenila u svim godišnjim dobima, koristiti visokokvalitetne trave, jednogodisnje cvijeće, perene, dekorativne zbrunaste vrste.</li> <li>• Kod ove kategorije zelenila optimalna visina i obim za projektovanje sadnog materijala je minimalna visina sadnica 2.5-3 m, a obim stabla na visini od 1m minimalno 10-15cm.</li> <li>• tamo gdje nema mjesta za sadnju drveća i žbunja planirati <b>vertikalno i krovno zelenilo</b>, kao i sadnju u žardinjerama radi povećanja nivoa ozelenjenosti i što potpunijeg estetskog doživljaja prostora. Vertikalno ozelenjavanje sprovodi ozelenjavanjem fasada kuća, terasa, potpornih zidova, u vidu zelenih portala na ulazima u objekat i primjenom pergola.</li> <li>• Prednost vertikalnog zelenila je u tome što razni oblici i vrste puzavih biljaka stvaraju razgranatu vegetacionu površinu koja djeluje svojim mikroklimatskim i sanitarno higijenskim pokazateljima.</li> <li>• na objektima sa ravnim krovom poželjno je planirati krovno ozelenjavanje uz neophodnu pripremu izolacione podloge specifične za ovaj vid ozelenjavanja.</li> <li>• neophodno je izraditi pejzažnu taksaciju u okviru parcele po metodologiji iz Priručnika o planiranju predjela (MORT, LAMP, 2015 god.). Na ovaj način će se obezbijediti očuvanje kvalitetnih i vrijednih sadnica i njihovo uključivanje u budući projekat pejzažne arhitekture u onoj mjeri u kojoj se ne budu narušavali osnovni pravci komunikacije i vizure u prostoru.</li> </ul>
11	<p><b>USLOVI I MJERE ZAŠTITE NEPOKRETNIH KULTURNIH DOBARA I NJIHOVE ZAŠTIĆENE OKOLINE</b></p>
	<p>Ukoliko se prilikom izvođenja građevinskih i zemljanih radova bilo koje vrste na području zahvata naiđe na nalazište ili nalaze arheološkog značenja, prema članu 87 i članu 88. Zakona o zaštiti kulturnih dobara (Sl. List RCG, br. 49/10 , 40/11) pravno ili fizičko lice koje neposredno izvodi radove, dužno je prekinuti radove i o nalazu bez odgađanja obavijestiti Ministarstvo kulture i Upravu za zaštitu kulturnih dobara radi utvrđivanja daljeg postupka.</p>
12	<p><b>USLOVI ZA LICA SMANJENE POKRETLJIVOSTI I LICA SA INVALIDITETOM</b></p>
	<p>Kretanje lica sa posebnim potrebama omogućiti projektovanjem oborenih ivičnjaka na mjestu pješačkih prelaza, kao i povezivanjem rampom denivelisanih prostora, obezbjeđenjem dovoljne širine, bezbjednih nagiba i odgovarajućom obradom površina, a sve u skladu sa Pravilnikom o bližim uslovima i načinu prilagođavanja objekata za pristup i kretanje lica smanjene pokretljivosti i lica sa invaliditetom („Službeni list Crne Gore“, br.48/13 i 44/15).</p> <p>Potrebno je omogućiti pristup lica sa posebnim potrebama u sve objekte koji svojom funkcijom podrazumjevaju prisustvo građana koji nisu zaposleni u radnim organizacijama. Kroz objekte u kojima je omogućen rad licima sa posebnim potrebama neophodno je obezbjediti nesmetano kretanje kolica, pristup u odgovarajuće dimenzionisane liftove i sanitarne prostorije.</p> <p>Rampa za savladavanje visinske razlike do 120 cm, u unutrašnjem ili spoljašnjem prostoru može imati dopušteni nagib do 1:20 (5%), a izuzetno, za visinsku razliku do 76cm, dopušteni nagib smije biti do 1:12 (8,3%).</p> <p>Pri projektovanju i građenju saobraćajnih površina potrebno je pridržavati se odredaba ovog DUP-a, kao i standarda i propisa koji karakterišu ovu oblast (Pravilnik o uslovima za planiranje i projektovanje objekata u vezi sa nesmetanim kretanjem dece, starih, hendikepiranih i invalidnih lica).</p>



13	<b>USLOVI ZA POSTAVLJANJE I GRADNJU POMOĆNIH OBJEKATA</b>
	Na parceli se mogu graditi pomoćni objekti koji su u funkciji korišćenja stambenog objekta (garaža, ostava i sl) isključivo u zadnjem dijelu parcele. Ukupna površina pomoćnih objekata je maksimalno do 30m, maksimalne spratnosti P ipovršine do 30 m <sup>2</sup> , uz uslov da se ispoštuju planski parametri (odstojanje od susjeda, indeks zauzetosti i indeks izgrađenosti).
14	<b>MOGUĆNOST FAZNOG GRAĐENJA OBJEKTA</b>
	Objekat se može realizovati fazno do maksimalnih parametara. Zakonom članom 76 definisano je da ukoliko se Investitor odluči za faznu realizaciju to mora biti po konstruktivnim i funkcionalnim cjelinama, što znači da svaka faza mora predstavljati arhitektonsku cjelinu. Obavezno je kroz izradu Idejnog rješenja za objekat u cjelini jasno naznačiti faze realizacije.
15	<b>USLOVI ZA PRIKLJUČENJE NA INFRASTRUKTURU</b>
15.1	<b>Uslovi priključenja na elektroenergetsku infrastrukturu</b>
	Detaljne podatke o snabdjevenosti planiranih kapaciteta u zahvatu planskog dokumenta elektroenergetskom infrastrukturu potrebno je preuzeti iz tekstualnog <b>Detaljnog urbanističkog plana „Murtočina“ u Podgorici</b> , koji je u Registru planske dokumentacije, koji vodi Ministarstvo prostornog planiranja, urbanizma i državne imovine.  Tehničku dokumentaciju u dijelu elektroenergetskih instalacija potrebno je izraditi u skladu sa planom elektroenergetske infrastrukture, važećim tehničkim propisima i normativima. Prilikom izrade tehničke dokumentacije za fazu elektroenergetske infrastrukture potrebno je poštovati regulative, standarde i normative, te pribaviti saglasnost nadležnog preduzeća. Mjesto i način priključenja objekta na elektroenergetsku mrežu odrediće se nakon izrade tehničke dokumentacije stručne službe CEDIS-a.
15.2.	<b>Uslovi priključenja na vodovodnu i kanalizacionu infrastrukturu</b>
	Tehničku dokumentaciju u dijelu hidrotehničkih instalacija potrebno je izraditi u skladu sa planom hidrotehničke infrastrukture iz planskog dokumenta, važećim tehničkim propisima, normativima, i uslovima priključenja na vodovodnu i fekalnu kanalizacionu infrastrukturu, u skladu sa aktom preduzeća "Vodovod i kanalizacija", koji je sastavni dio ovih uslova.  Detaljne podatke o hidrotehničkoj infrastrukturnoj mreži i smjernicama za sprovođenje plana u dijelu hidrotehnike (vodovodna, fekalna i atmosferska kanalizacija) potrebno je preuzeti iz tekstualnog dijela <b>Detaljnog urbanističkog plana „Murtočina“ u Podgorici</b> , koji je u Registru planske dokumentacije, koji vodi Ministarstvo prostornog planiranja, urbanizma i državne imovine.
15.3.	<b>Uslovi priključenja na saobraćajnu infrastrukturu</b>
	Urbanističkoj parceli <b>UP38 u zoni A</b> u okviru <b>Detaljnog urbanističkog plana „Murtočina“ u Podgorici</b> , u Podgorici pristupa se sa saobraćajnice prikazane u grafičkom prilogu Saobraćaj.  Detaljne podatke o saobraćajnoj infrastrukturnoj mreži i smjernicama za sprovođenje plana u dijelu saobraćaja potrebno je preuzeti iz tekstualnog dijela <b>Detaljnog urbanističkog plana „Murtočina“ u Podgorici</b> koji je u Registru planske dokumentacije, koji vodi Ministarstvo prostornog planiranja, urbanizma i državne imovine.
15.4.	<b>Uslovi priključenja na telekomunikacionu (elektronsku) mrežu</b>
	Detaljne podatke o snabdjevenosti planiranih kapaciteta u zahvatu planskog dokumenta telekomunikacionom (elektronskom) infrastrukturu potrebno je preuzeti iz tekstualnog <b>Detaljnog urbanističkog plana „Murtočina“</b> , koji je u Registru planske dokumentacije, koji vodi Ministarstvo prostornog planiranja, urbanizma i državne imovine.

17	<p><b>OSTALI USLOVI</b></p> <p><i>Privredno društvo koje izrađuje tehničku dokumentaciju i koje ispunjava uslove utvrđene Zakonom o planiranju prostora i izgradnji objekata („Službeni list CG”, br.64/17, 44/18, 63/18, 11/19 ,82/20, 86/22 I 04/23), obavezno je tehničku dokumentaciju uraditi u skladu sa izdatim urbanističko-tehničkim uslovima i Zakonom o planiranju prostora i izgradnji objekata („Službeni list CG”, br.64/17, 44/18, 63/18, 11/19 ,82/20, 86/22 I 04/23)</i></p> <p><i>Privredno društvo koje vrši reviziju tehničke dokumentacije i koje ispunjava uslove utvrđene Zakonom o planiranju prostora i izgradnji objekata („Službeni list CG”, br.64/17, 44/18, 63/18, 11/19 ,82/20 i 86/22) odgovorno je za usklađenost tehničke dokumentacije sa izdatim urbanističko-tehničkim uslovima i Zakonom o planiranju prostora i izgradnji objekata („Službeni list CG”, br.64/17, 44/18, 63/18, 11/19 ,82/20, 86/22 I 04/23)</i></p> <p><b>Ovi urbanističko tehnički uslovi važe dok je na snazi planski dokument na osnovu kojih su izdati</b></p> <p><u>Napomena:</u> Za predmetnu urbanističku parcelu mjerodavne su smjernice <b>Izmjena i dopuna Detaljnog urbanističkog plana „Murtovina“ u Podgorici, koji je na dan izrade UTU-a evidentiran</b> u Registru planskih dokumenata u skladu sa članom 11 Zakona o planiranju prostora i izgradnji objekata („Službeni list CG”, br.64/17, 44/18, 63/18, 11/19 ,82/20, 86/22 I 04/23), koji vodi Ministarstvo prostornog planiranja, urbanizma i državne imovine.</p>								
16.	<p><b>OSNOVNI PODACI O PRIRODNIH KARAKTERISTIKAMA PODGORICE</b></p>								
	<p><u>Topografija prostora</u> Podgorica se nalazi na sjevernom dijelu Zetske ravnice, u kontaktnoj zoni sa brdsko-planinskim zaleđem. Njen geografski lokalitet je određen sa 42°26' sjeverne geografske širine i 19°16' istočne geografske dužine. Područje u zahvatu DUP-a je na koticca 10-30 mnv, dok je prostor namjenjen za izgradnju na koti cca 14-27 mnv. Ova visinska razlika se prostire na površini od 373,34 ha, tako da je u najvećem dijelu ovo ravan teren pogodan za izgradnju.</p> <p><u>Inženjersko geološke karakteristike</u> Geološku građu terena čine šljunkoviti pjeskovi neravnomjernog granulometrijskog sastava i promjenljivog stepena vezivosti. Nekad su to posve nevezani sedimenti, a nekad pravi konglomerati, praktično nestišljivi, koji se drže u vertikalnim odsjecima i u podkapinama i svodovima. Navedene litološke strukture karakteriše dobra vodopropustljivost, a dubina izdani podzemne vode svuda je veća od 4 m od nivoa terena. Nosivost terena kreće se od 300-500 kN/m<sup>2</sup> za I kategoriju. Zbog neizrađenih nagiba čitav prostor terase spada u kategoriju stabilnih terena.</p> <p><u>Stepen seizmičkog intenziteta</u> Sa makroseizmičkog stanovišta Podgorica se nalazi u okviru prostora sa vrlo izraženom seizmičkom aktivnošću. Prema seizmološkoj karti gradsko područje je obuhvaćeno sa 8° MCS skale, kao maksimalnog intenziteta očekivanog zemljotresa za povratni period od 100 godina, sa vjerovatnoćom pojave 63%. Seizmički hazard za ovaj prostor odnosi se na dva karakteristična modela terena konglomeratisane terase, tj. za model C1 gdje je debljina sedimenata površinskog sloja (do podine) manja od 35 m, i model C2 gdje je ta debljina veća od 35 m.</p> <p>Dobijeni parametri su sljedeći:</p> <table data-bbox="300 1333 812 1449"> <tr> <td>koeficijent seizmičnosti Ks</td> <td>0,079 - 0,090</td> </tr> <tr> <td>koeficijent dinamičnosti Kd</td> <td>1,00 &gt;Kd &gt; 0,47</td> </tr> <tr> <td>ubrzanje tla Qmax(q)</td> <td>0,288 - 0,360</td> </tr> <tr> <td>intenzitet u (MCS)</td> <td>9° MCS</td> </tr> </table> <p><u>Hidrološke karakteristike</u> Podzemna voda je niska iznosi 16-20 m ispod nivoa terena.</p> <p><u>Klimatske karakteristike</u> Urbano područje Podgorice karakteriše slabije modifikovan maritimni uticaj Jadranskog mora. Specifične mikroklimatske karakteristike su u području grada, gdje je znatno veći antropogeni uticaj industrije na aerozagađenje, kao i ukupne urbane morfologije na vazдушna strujanja, vlažnost, osunčanje, toplotno zračenje i dr.</p> <p><u>Temperatura vazduha</u> U Podgorici je registrovana srednja godišnja temperatura od 15,5<sup>o</sup> C. Prosječno najhladniji mjesec je januar sa 5<sup>o</sup> C, a najtopliji jul sa 26,7<sup>o</sup> C. Maritimni uticaj ogleda se u toplijoj jeseni od proljeća za 2,1<sup>o</sup> C, sa blažim temperaturnim prelazima zime u ljeto, od ljeta u zimu. U toku vegetacionog perioda (april - septembar) prosječna temperatura vazduha iznosi 21,8<sup>o</sup>C, dok se srednje dnevne temperature iznad 14<sup>o</sup> C, javljaju od aprila do oktobra. Srednji vremenski period u kome je potrebno grijanje stambenih i radnih prostorija proteže se od 10 novembra do 30 marta, u ukupnom trajanju od 142 dana.</p> <p><u>Vlažnost vazduha</u> Prosječna relativna vlažnost vazduha iznosi 65,6%, sa max od 77,2% u novembru i min od 49,4% u julu. Tokom vegetacionog perioda, prosječna relativna vlažnost vazduha je 56,7%.</p> <p><u>Osunčanje, oblačnost i padavine</u></p>	koeficijent seizmičnosti Ks	0,079 - 0,090	koeficijent dinamičnosti Kd	1,00 >Kd > 0,47	ubrzanje tla Qmax(q)	0,288 - 0,360	intenzitet u (MCS)	9° MCS
koeficijent seizmičnosti Ks	0,079 - 0,090								
koeficijent dinamičnosti Kd	1,00 >Kd > 0,47								
ubrzanje tla Qmax(q)	0,288 - 0,360								
intenzitet u (MCS)	9° MCS								

	<p>Srednja godišnja suma osunčanja iznosi 2.456 časova. Najsunčaniji mjesec je jul sa 344,1, a najkraće osunčanje ima decembar sa 93,0 časova. U vegetacionom periodu osunčanje traje 1.658 časova. Godišnji tok oblačnostiima prosječnu vrijednost od 5,2 desetina pokrivenosti neba. Najveća oblačnost je u novembru 7,0, a najmanja u avgustu 2,8. Prosječna vrijednost oblačnosti u vegetacionom periodu je 4,3. Srednji prosjek padavina iznosi 1.692 mm godišnje, sa maksimumom od 248,4 mm, u decembru i minimumom od 42,0 mm, u julu. Padavinski režim oslikava neravnomjernost raspodjele po mjesecima, uz razvijanje ljetnjih lokalnih depresija sa nepogodama i pljuskovima. Vegetacioni period ima 499,1 mm padavina ili 20,6 % od srednje godišnje količine. Period javljanja sniježnih padavina traje od novembra do marta, sa prosječnim trajanjem od 5,4 dana, a snijeg se rijetko zadržava duže od jednog dana.</p> <p><u>Pojave magle, grmljavine i grada</u>  Prosječna godišnja čestina pojave magle iznosi 9 dana, sa ekstremima od 1 do 16 dana. Period javljanja magle traje od oktobra do juna, sa najčešćom pojavom u decembru i januaru (po 2,6 dana). Nepogode (grmljavine) javljaju se u toku godine prosječno 53,7 dana, sa maksimumom od 7,7 dana, u junu i minimumom od 1,9 dana, u januaru. Pojava grada registruje se u svega 0,9 dana prosječno godišnje, sa zabilježenim maksimumom od 4 dana.</p> <p><u>Vjetrovi</u>  Učestalost vjetrova i tišina izražena je u promilima, pri čemu je ukupan zbir vjetrova iz svih pravaca i tišina uzet kao 1000 ‰. Najveću učestalost javljanja ima sjeverni vjetar sa 227 ‰, a najmanju istočni sa 6 ‰. Sjeverni vjetar se najčešće javlja ljeti, a najrjeđe u proljeće. Tišine ukupno traju 380 ‰, sa najvećom učestalošću u decembru, a najmanjom u julu. Najveću srednju brzinu godišnje ima sjeveroistočni vjetar (6,2 m/sec), koji najveću vrijednost bilježi tokom zime (prosječno 8,9 m/sec). Maksimalna brzina vjetra od 34,8 m/sec. (125,3 km/čas i pritisak od 75,7 kg/m<sup>2</sup>) zabilježena je kod sjevernog vjetra. Jaki vjetrovi su najčešći u zimskom periodu sa prosječno 20,8 dana, a najrjeđi ljeti sa 10,8 dana. Tokom vegetacionog perioda jaki vjetrovi se javljaju prosječno 22,1 dan.</p> <p><u>Ocjena sa aspekta prirodnih uslova</u>  Sa aspekta prirodnih uslova, ovo područje ima niz povoljnosti za izgradnju i urbanizaciju. Ravan teren, nizak nivo podzemnih voda kao i dobra stabilnost terena su karakteristike koje idu u prilog gradnje. Klimatski uslovi su, kao i na cijeloj teritoriji grada, povoljni za gradnju tokom cijele godine. Pri izgradnji, odnosno planiranju objekata treba voditi računa o nepovoljnim uslovima vjetra, sunca i kiše.</p>																		
17.	<b>URBANISTIČKI PARAMETRI ZA PROSTOR U ZAHVATU URBANISTIČKE PARCELE</b>																		
	<table border="1"> <tr> <td data-bbox="266 1056 898 1115">Namjena prostora u zahvatu urbansitičke parcele</td> <td data-bbox="898 1056 1531 1115">„SMG“ ( stanovanje malih gustina)</td> </tr> <tr> <td data-bbox="266 1115 898 1173">Oznaka urbanističke parcele</td> <td data-bbox="898 1115 1531 1173">UP38 u zoni A</td> </tr> <tr> <td data-bbox="266 1173 898 1232">Površina urbanističke parcele [m<sup>2</sup>]</td> <td data-bbox="898 1173 1531 1232">375</td> </tr> <tr> <td data-bbox="266 1232 898 1291">Maksimalni planirani indeks zauzetosti</td> <td data-bbox="898 1232 1531 1291">0,30</td> </tr> <tr> <td data-bbox="266 1291 898 1350">Maksimalni planirani indeks izgrađenosti</td> <td data-bbox="898 1291 1531 1350">0,70</td> </tr> <tr> <td data-bbox="266 1350 898 1409">Maksimalna planirana bruto građevinska površina pod objektom [m<sup>2</sup>]</td> <td data-bbox="898 1350 1531 1409">112</td> </tr> <tr> <td data-bbox="266 1409 898 1467">Maksimalna ukupna planirana bruto građevinska površina [m<sup>2</sup>]</td> <td data-bbox="898 1409 1531 1467">262</td> </tr> <tr> <td data-bbox="266 1467 898 1526">Maksimalna spratnost</td> <td data-bbox="898 1467 1531 1526">P+2 (prizemlje i dva sprata)</td> </tr> <tr> <td data-bbox="266 1526 898 1644"></td> <td data-bbox="898 1526 1531 1644"><b>Napomena:Obzirom da se izdaju UTU-i za izradu tehničke dokumentacije za izgradnju objekta, te da radi o izgradnji novog objekta, postojeći objekat je neophodno porušiti.</b></td> </tr> </table>	Namjena prostora u zahvatu urbansitičke parcele	„SMG“ ( stanovanje malih gustina)	Oznaka urbanističke parcele	UP38 u zoni A	Površina urbanističke parcele [m <sup>2</sup> ]	375	Maksimalni planirani indeks zauzetosti	0,30	Maksimalni planirani indeks izgrađenosti	0,70	Maksimalna planirana bruto građevinska površina pod objektom [m <sup>2</sup> ]	112	Maksimalna ukupna planirana bruto građevinska površina [m <sup>2</sup> ]	262	Maksimalna spratnost	P+2 (prizemlje i dva sprata)		<b>Napomena:Obzirom da se izdaju UTU-i za izradu tehničke dokumentacije za izgradnju objekta, te da radi o izgradnji novog objekta, postojeći objekat je neophodno porušiti.</b>
Namjena prostora u zahvatu urbansitičke parcele	„SMG“ ( stanovanje malih gustina)																		
Oznaka urbanističke parcele	UP38 u zoni A																		
Površina urbanističke parcele [m <sup>2</sup> ]	375																		
Maksimalni planirani indeks zauzetosti	0,30																		
Maksimalni planirani indeks izgrađenosti	0,70																		
Maksimalna planirana bruto građevinska površina pod objektom [m <sup>2</sup> ]	112																		
Maksimalna ukupna planirana bruto građevinska površina [m <sup>2</sup> ]	262																		
Maksimalna spratnost	P+2 (prizemlje i dva sprata)																		
	<b>Napomena:Obzirom da se izdaju UTU-i za izradu tehničke dokumentacije za izgradnju objekta, te da radi o izgradnji novog objekta, postojeći objekat je neophodno porušiti.</b>																		
18.	<p><b>DOSTAVLJENO:</b> Podnosiocu zahtjeva, u spise predmeta i arhivi.</p> <p><i>Shodno izmjeni i dopuni Uredbe o povjeravanju dijela poslova Ministarstva održivog razvoja i turizma jedinicama lokalne samouprave ("Službeni list Crne Gore", br. 087/18 od 31.12.2018, 028/19 od 23.05.2019, 075/19 od 30.12.2019, 116/20 od 04.12.2020 i 76/21 od 09.07.2021 i 141/21 od 30.12.2021 i br. 151/22 od 30.12.2022), a na osnovu člana 74. Zakona o planiranju prostora i izgradnji objekata („Službeni list CG”, br.64/17, 86/18, 63/18, 11/19 ,82/20 , 86/22 i 04/23) stav 9 i 10 izdati urbanističko-tehnički uslovi se dostavljaju nadležnom inspekcijском organu u roku od tri dana od dana izdavanja i objavljuju na internet stranici u roku od jednog dana od dana izdavanja.</i></p>																		

	<b>OBRAĐIVAČ URBANISTIČKO-TEHNIČKIH USLOVA</b> <b>Arh.Rakčević Zorica, dipl.ing.</b>	<b>RUKOVODILAC ODJELJENJA</b> <b>Arh.Rakčević Zorica, dipl.ing.</b>  
	<b>PRILOZI</b>	
	Izvodi iz grafičkih priloga planskog dokumenta Tehnički uslovi priključenja preduzeća "Vodovod i kanalizacija" d.o.o. List nepokretnosti 393 i kopija plana, izdatih od strane Uprave za nekretnine - Područne jedinice Podgorica za katastarske parcele 4739/2, 4739/3, 4778/2, 4908/2 i 4908/4 KO Doljani	

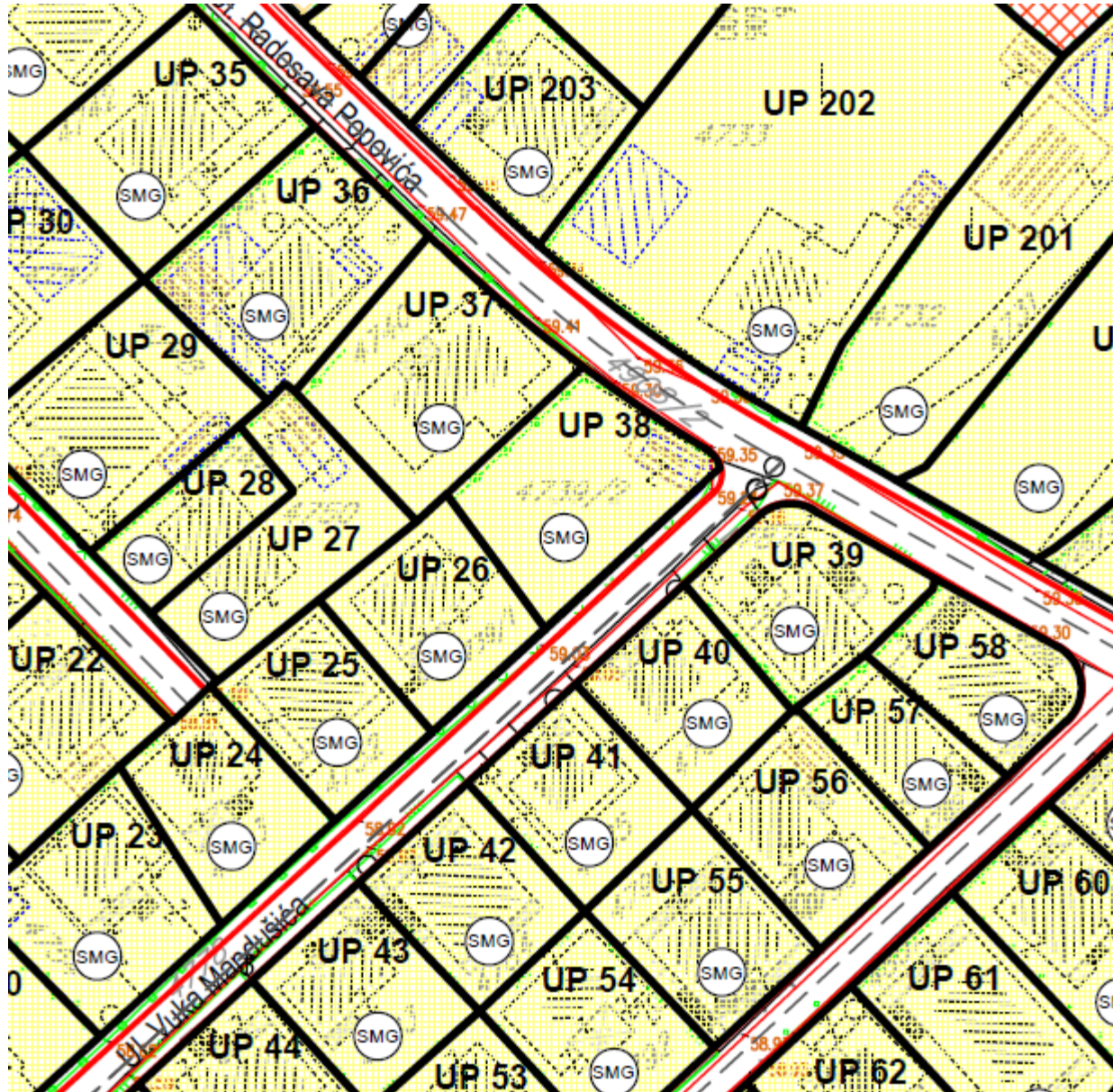




GRAFIČKI PRILOG – Topografsko katastarska podloga

Izvod iz DUP-a "Murtovina" u Podgorici za urbanističku parcelu **UP38 u zoni A**

1



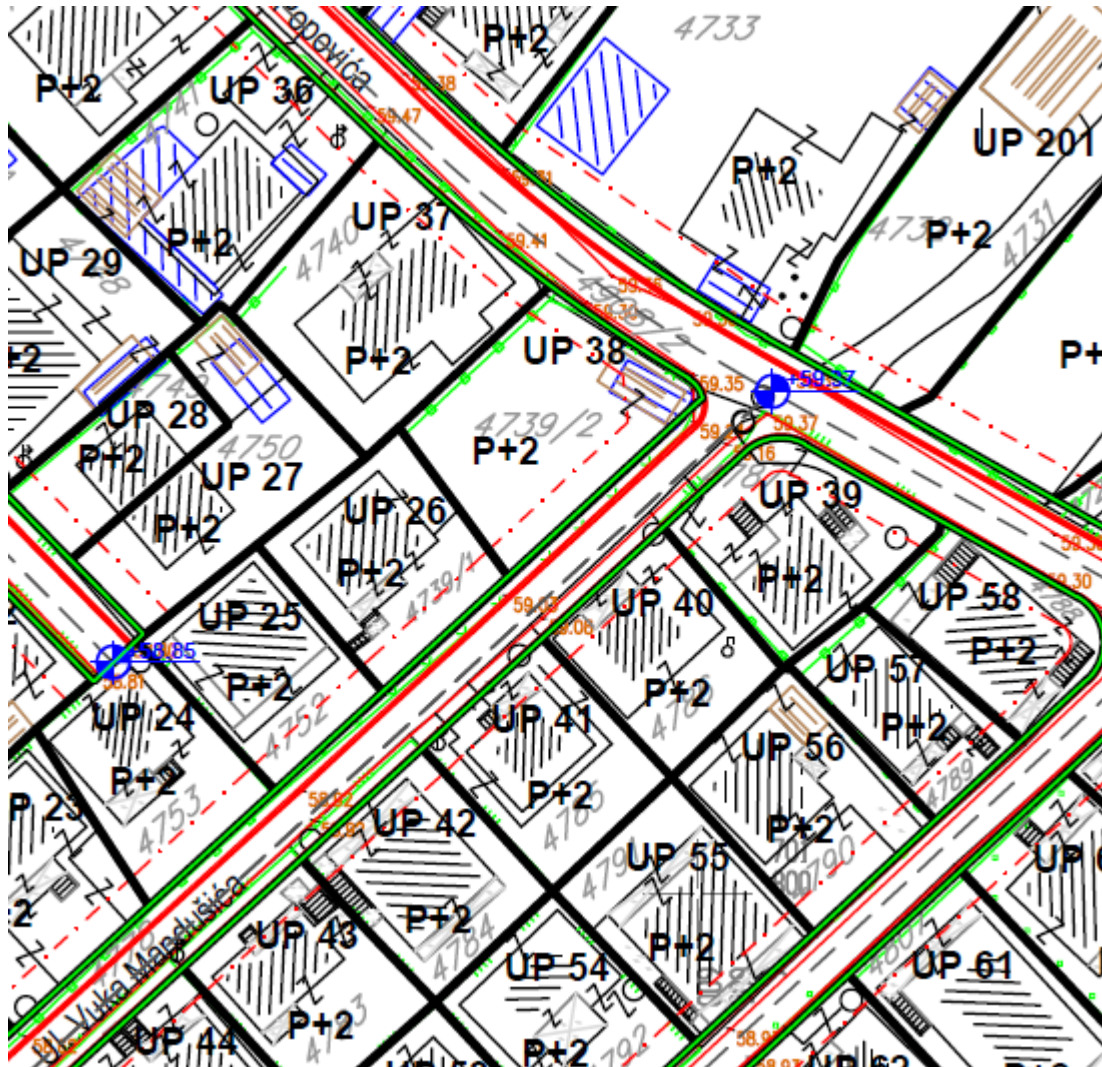
 POVRŠINE ZA STANOVANJE MALE GUSTINE

GRAFIČKI PRILOG – Plan namjene površina

Izvod iz DUP-a "Murtočina" u Podgorici za urbanističku parcelu **UP38** u zoni **A**

2





- |                             |                              |                             |
|-----------------------------|------------------------------|-----------------------------|
| GRANICA KATASTARSKE PARCELE | OZNAKA URBANISTIČKE PARCELE  | GRAĐEVINSKA LINIJA GL1      |
| BROJ KATASTARSKE PARCELE    | GRANICE URBANISTIČKE PARCELE | PLANIRANA SPRATNOST OBJEKTA |

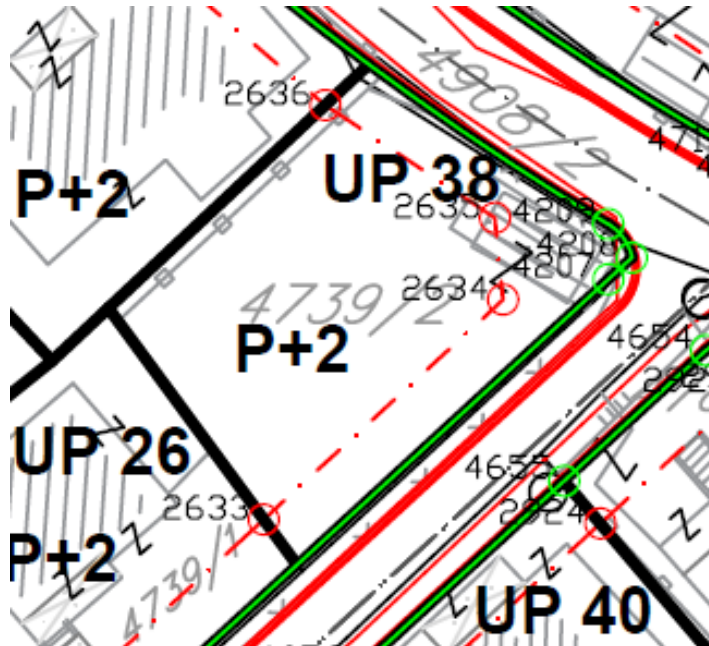
GRAFIČKI PRILOG – Plan parcelacije nivelacije i regulacije

Izvod iz DUP-a "Murtovina" u Podgorici za urbanističku parcelu **UP38** u zoni **A**

3







**koordinate GL**

X=6606583.9475 Y=4701853.9146

X=6606593.0272 Y=4701847.8794

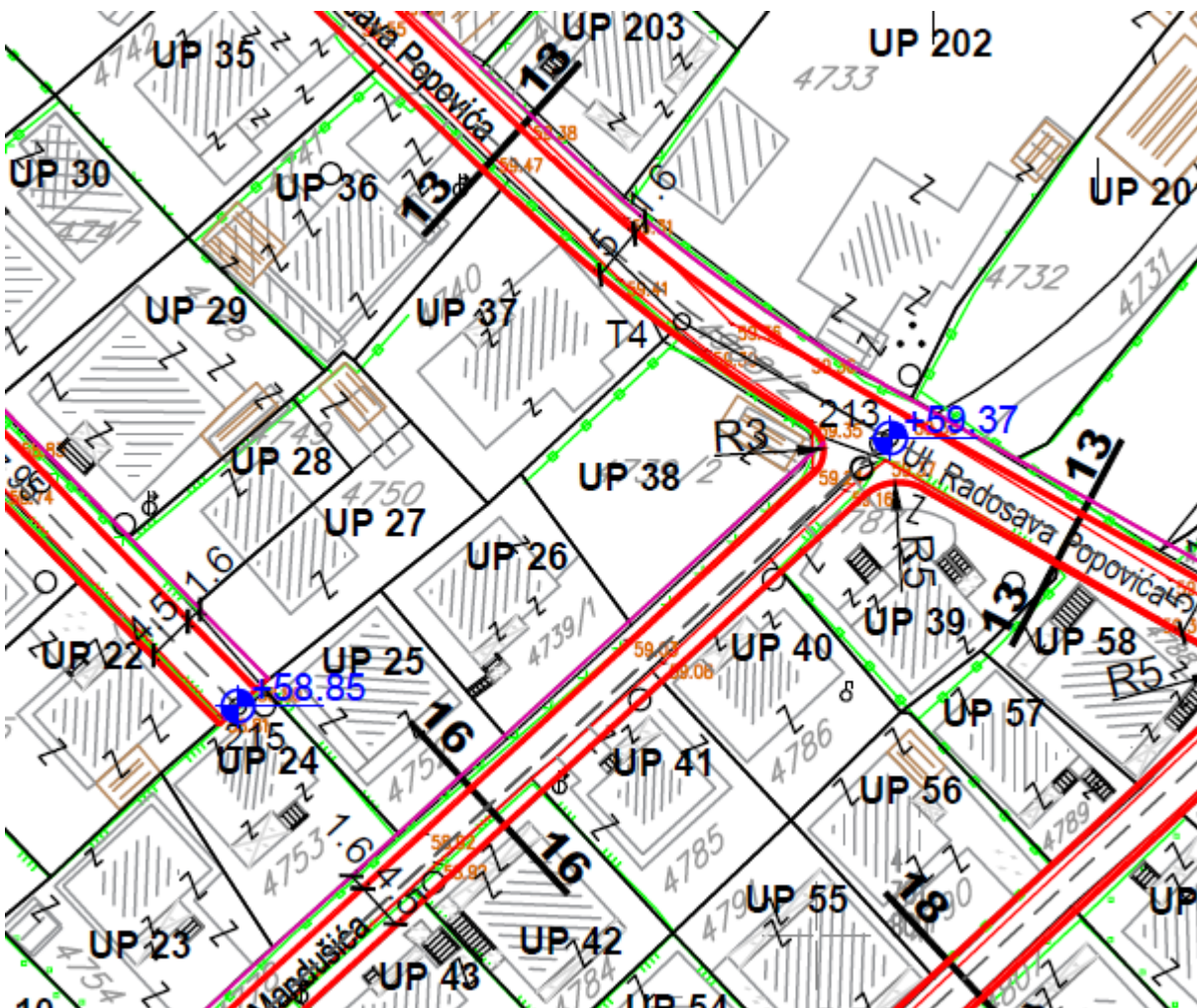
X=6606593.4691 Y=4701843.4920

X=6606580.6485 Y=4701831.7315

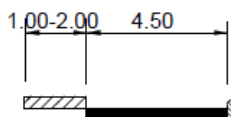
GRAFIČKI PRILOG – Plan parcelacije nivelacije i regulacije      koordinate GL

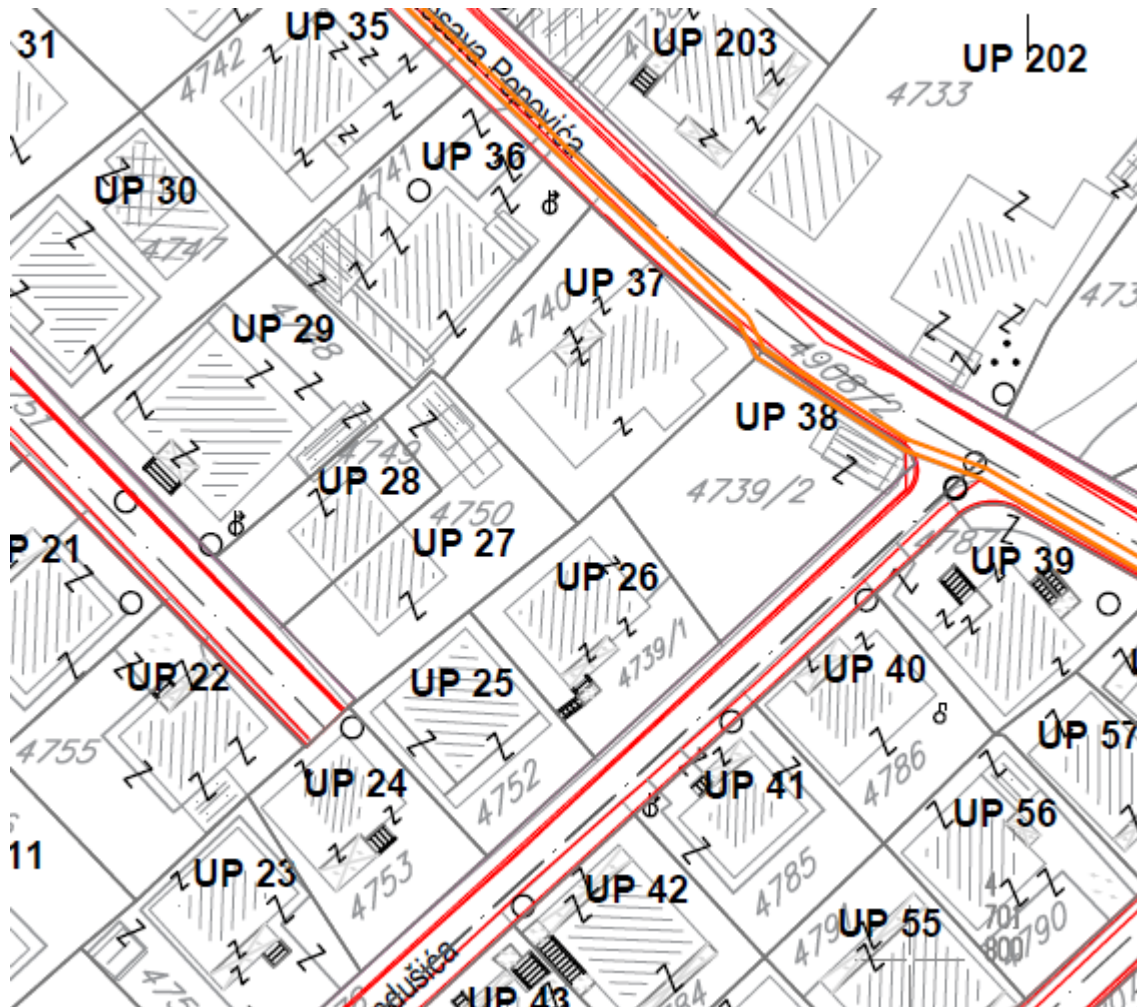
Izvod iz DUP-a "Murtovina" u Podgorici za urbanističku parcelu **UP38 u zoni A**

5



presjek 16-16



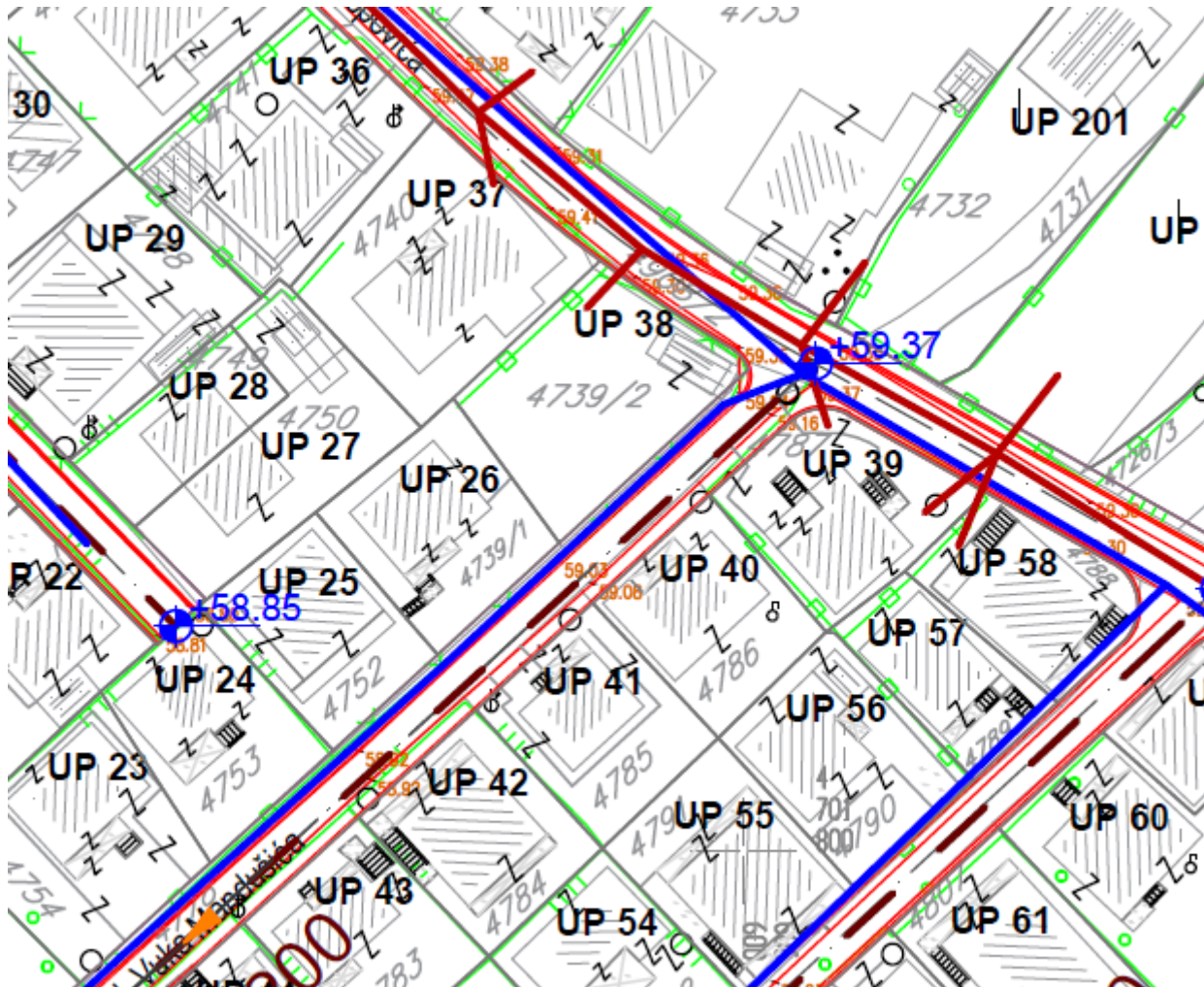


- |   |  |  |                                    |
|---|--|--|------------------------------------|
|  | POSTOJEĆA TRAFOSTANICA 10/0,4kV koje se zadržavaju |  | POSTOJEĆI 10kV kabal               |
|  | PLANIRANA TRAFOSTANICA 10/0,4kV                    |  | PLANIRANI 10kV KABAL               |
|  | TRAFOSTANICA 10/0,4kV koja se izmješta             |  | A.B.C. OZNAKE I GRANICE TRAFOREONA |

GRAFIČKI PRILOG – Plan elektroenergetske infrastrukture

Izvod iz DUP-a "Murtočina" u Podgorici za urbanističku parcelu UP38 u zoni A



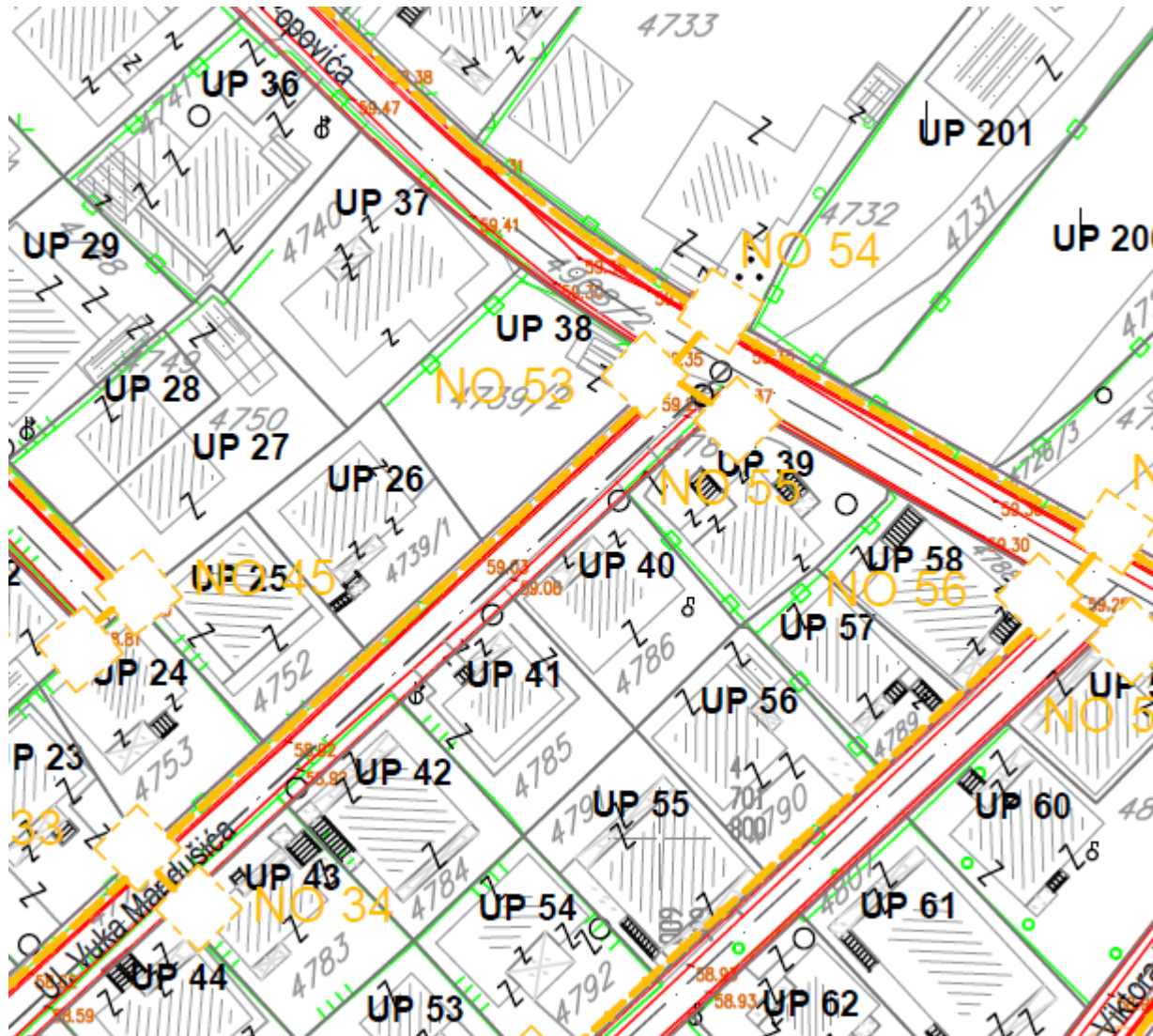


- |                              |                                 |   |
|------------------------------|---------------------------------|---|
| vodovod postojeći            | fekalna kanalizacija            | atmosferska kanalizacija postojeća        |
| vodovod planirani            | fekalna kanalizacija višeg reda | planirana atmosferska kanalizacija        |
| vodovod višeg reda postojeći | fekalna kanalizacija planirana  | zacijevljen kanal ispod pješačke površine |

GRAFIČKI PRILOG – Plan hidrotehničke infrastrukture

Izvod iz DUP-a "Murtovina" u Podgorici za urbanističku parcelu **UP38 u zoni A**



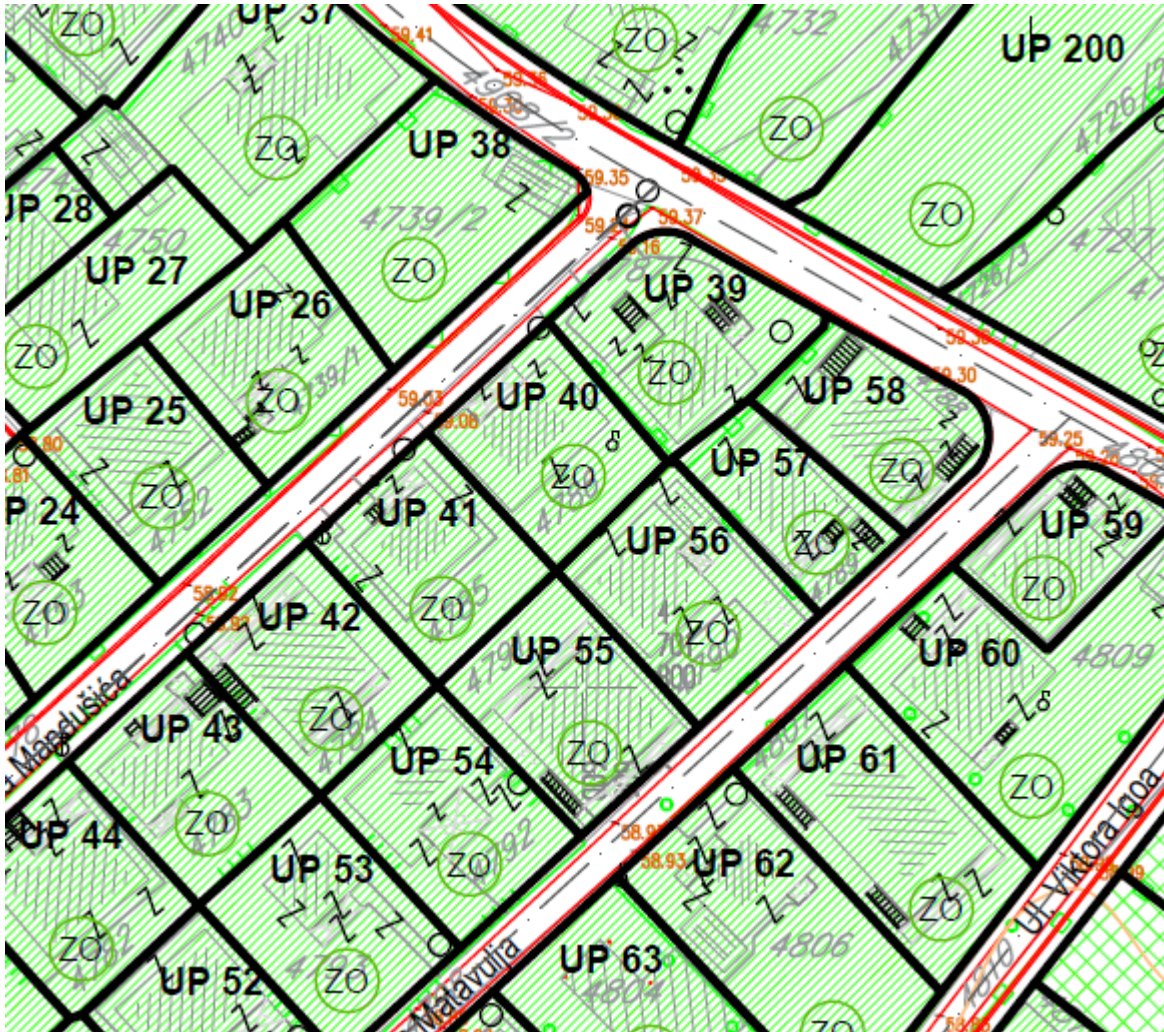


- |  |  |  |   |
|--|--|--|---|
|  | Telefonska centrala - Postojeći elektronski komunikacioni čvor RSS Masline   |  | TK podzemni vod višeg reda - Postojeća elektronska komunikaciona infrastruktura sa optičkim kablom Podgorica-Kolašin-Bijelo Polje-Beograd |
|  | TK okno - Postojeće kablovsko okno   |  | TK podzemni vod - Postojeća elektronska komunikaciona infrastruktura  |
|  | Planirano TK okno - Planirano kablovsko okno NO 1,....,NO 821  |  |   |
|  | Planirani TK podzemni vod višeg reda - Planirana elektronska komunikaciona infrastruktura sa 4 PVC cijevi prečnika 110mm |  |   |

GRAFIČKI PRILOG – Plan elektronska infrastruktura

Izvod iz DUP-a "Murtovina" u Podgorici za urbanističku parcelu **UP38 u zoni A**


9



Zelenilo individualnih stambenih objekata



2024



CRNA GORA

GLAVNI GRAD PODGORICA

Sekretarijat za planiranje prostora i održivi razvoj

17. 12. 2024	Vrijednost
08-332/24-1938/7	

Broj: UPI-02-041/24-8088/2

Podgorica 16. 12. 2024 20

161608, 3001-1133/2024

DOO "Vodovod i kanalizacija" Podgorica postupajući po zahtjevu Sekretarijata za planiranje prostora i održivi razvoj, na osnovu člana 74 Zakona o planiranju prostora i izgradnji objekata (Službeni list CG broj 64/17), člana 19 Odluke o javnom vodosnabdijevanju na teritoriji Glavnog grada (Službeni list CG – opštinski propisi br. 027/15 i 034/16), člana 10 Odluke o prikupljanju, prečišćavanju i ispuštanju otpadnih voda na teritoriji Glavnog grada (Službeni list CG – opštinski propisi br. 027/15) i člana 5 Odluke o prikupljanju i ispuštanju atmosferskih voda na teritoriji Glavnog grada (Službeni list CG – opštinski propisi br. 027/15) izdaje

### TEHNIČKE USLOVE PRIKLJUČENJA NA GRADSKI VODOVOD I KANALIZACIJU

Na osnovu zahtjeva Sekretarijata za planiranje prostora i održivi razvoj broj D 08-332/24-1938 od 27.11.2024. godine koji je kod nas evidentiran pod brojem UPI-02-041/24-8088/1 od 29.11.2024. godine, za izdavanje tehničkih uslova priključenja na gradski vodovod i kanalizaciju za izgradnju objekta stanovanja male gustine sa mogućnošću organizovanja djelatnosti na UP38, zona A, u zahvatu DUP-a „Murtovina“ (katastarske parcele broj 4739/2, 4739/3, 4778/2, 4908/2 i 4908/4 KO Doljani) u Podgorici, investitora Jovanović Snežane (prema urbanističko-tehničkim uslovima 08-332/24-1938 od 27.11.2024. godine, izdatih od strane Sekretarijata za planiranje prostora i održivi razvoj), propisujemo sljedeće tehničke uslove priključenja na gradski vodovod i kanalizaciju. U prilogu dostavljamo situaciju sa ucrtanim postojećim hidrotehničkim instalacijama na predmetnoj lokaciji. Položaj prikazanih cjevovoda je ucrtan kao spoj osovina poklopca šahtova, što ne odgovara stvarnom položaju cijevi, koji kod vodovoda može biti udaljen od osovine poklopca i par metara. Stvarni položaj mora se utvrditi uvidom u svaki šaht pojedinačno. Napominjemo da se u blizini lokacije može naići na priključne cjevovode za koje ovo Društvo ne posjeduje potrebne podatke o visinskom i horizontalnom položaju, jer prilikom izgradnje ovih cjevovoda nije urađen katastar instalacija, a na cjevovodu nijesu izvedeni vodovodni šahtovi, te u sadašnjem stanju nema mogućnosti da ih snimimo i ucrtamo njihov tačan položaj. U slučaju da priključne cijevi prolaze preko predmetne parcele, iste se moraju izmjestiti prije početka radova na objektu, a na osnovu zahtjeva investitora. Troškovi izmještanja padaju na teret investitora, a vodoinstalaterske radove izvodi isključivo d.o.o. "Vodovod i kanalizacija" Podgorica.

Na predmetnoj parceli je izgrađena porodična stambena zgrada površine 97m2 i pomoćna zgrada površine 25m2. UTU-ima je na UP38 planirana izgradnja objekta površine prizemlja 112,0m2, maksimalne bruto građevinske površine 262,0m2 i spratnosti do P+2. Namjena objekta je stanovanje male gustine sa mogućnošću poslovanja (2 stambene jedinice).

DUP-om je planirana rekonstrukcija saobraćajnice Ulice Vuka Mandušića, pored predmetne parcele i u sklopu nje je planirana izgradnja atmosferske kanalizacije DN200mm.



Nije planirana zamjena postojećeg vodovoda DN80mm. Takođe je planirana i izgradnja saobraćajnice južno od predmetne parcele i u sklopu nje je izvedena fekalna kanalizacija DN 200mm a nije planirana izgradnja vodovoda, što smatramo nedostatkom. Planirano stanje hidrotehničkih instalacija je sastavni dio grafičkih priloga UTU-a. Za realizaciju infrastrukture je nadležna Agencija za izgradnju i razvoj Podgorice d.o.o.

Na predmetnoj lokaciji postoji registrovan vodomjer broj 02387210, marke "Insa" 20/3, pod šifrom 307051100 na ime Jovanović Snežana. Evidentiran je priključak objekta na gradsku fekalnu kanalizaciju.

a) Vodovod:

Za priključenje objekta na gradsku vodovodnu mrežu može se zadržati postojeći priključak, ukoliko zadovoljava potrebe ili izvršiti njegova rekonstrukcija, pod uslovom da isti ne ugrožava uredno vodosnabdijevanje postojećih potrošača na predmetnom reonu. Rekonstrukcija je obavezna u slučaju da postojeći priključak ne zadovoljava sledeće uslove:

- prečnik postojeće priključne cijevi ne zadovoljava potrebe planiranog objekta,
- postojeći priključak ide preko tuđih privatnih parcela, odnosno ne ide javnom površinom,
- postojeći vodomjerni šaht ne odgovara propisanim minimalnim dimenzijama,
- potrebno razdvajanje mjerenja potrošnje postojećih ili planiranih zasebnih stambenih i poslovnih jedinica, itd.

U slučaju racionalne i tehnički logične potrošnje u vodovodnom sistemu biće obezbijeđen pritisak na mjestu priključenja oko 2,0bar.

Za registrovanje utroška vode cijelog objekta, potrebno je predvidjeti ugradnju vodomjera odgovarajućih dimenzija u šahtu ispred objekta, posebno za stambeni, posebno za poslovni dio objekta, ukoliko se planira poslovanje. Pošto se radi o objektu stanovanja male gustine sa mogućnošću poslovanja, potrebno je u šahtu ispred objekta predvidjeti ugradnju vodomjera za mjerenje utroška vode svake stambene i poslovne jedinice posebno (a nikako u objektu i samim jedinicama). Ako se radi o kolektivnom stambenom objektu, onda su uslovi za ugradnju vodomjera drugačiji. Šaht treba da bude u posjedu vlasnika, 1 do 2m od ivice parcele gledajući iz pravca mjesta priključenja na ulični cjevovod. Minimalne dimenzije svijetlog otvora šahta za vodomjer su 1.2x1.2x1.2 m (u koji se mogu smjestiti maksimalno 3 mala vodomjera), obavezno sa drenažom, penjalicama i poklopcem tako postavljenim da se pri silazu u šaht ne gazi po vodomjerima. Projektom obavezno prikazati detalj vodomjernog šahta - vodoinstalaterski i građevinski, sa specifikacijom i pravim dimenzijama fazonskih komada i armatura da bi dokazali usvojene dimenzije, osnovu i presjek kao i njegovu lokaciju na situaciji.

Svi vodomjeri koji se ugrađuju moraju biti klase C, sa mesinganim, horizontalnim kućištem, impulsnim mehanizmom i radio modulom za daljinsko očitavanje, sa magnetnim ventilom prije i propusnim ventilom poslije vodomjera, koji su prilagođeni usvojenom programu i opremi "Vodovod i kanalizacija" d.o.o. Podgorica. Vodomjeri moraju biti sa horizontalnom osovinom, baždareni i moraju imati važeću plombu Metrološkog zavoda Crne Gore sa oznakom ME.

Vodoinstalaterske radove na izradi priključka, nabavci i ugradnji vodomjera izvodi **isključivo** "Vodovod i kanalizacija" d.o.o. Podgorica, po zahtjevu korisnika. U slučaju nepoštovanja navedenog, odnosno bespravnog priključenja na vodovodnu mrežu, vodovodni priključak će biti ukinut i preduzete odgovarajuće zakonske mjere.

Nakon sprovođenja postupka za dobijanje odobrenja za gradnju objekta i prijave gradnje nadležnom organu, potrebno je podnijeti zahtjev ovom društvu za dobijanje gradilišnog vodovodnog priključka, ako za to bude uslova. Investitor, odnosno izvođač radova je dužan da obezbijedi uredno očitavanje vodomjera za gradilište nadležnom licu društva. Ukoliko umjesto vlastitog gradilišnog priključka investitor za gradjenje koristi gradsku vodu preko svog ili tuđeg registrovanog vodomjera za domaćinstvo, ili na neki drugi način, ta potrošnja će se posebno



obračunati i mora da se reguliše prije dobijanja trajnog priključka. Da bi se stekli uslovi za dobijanje trajnog priključka, potrebno je da investitor pribavi potvrdu da je objekat urađen prema revidovanoj projektnoj dokumentaciji, kao i potvrdu o izmirenim obavezama od Agencije za izgradnju i razvoj Podgorice d.o.o. i uz zahtjev za stalni priključak ih dostavi "Vodovod i kanalizacija" d.o.o. Podgorica.

#### b) Fekalna kanalizacija:

Gradski sistem kanalizacione mreže je separatan, tako da se ne dozvoljava upuštanje atmosferskih voda u fekalnu kanalizaciju i obrnuto.

Za priključenje objekta na gradsku fekalnu kanalizaciju može se zadržati postojeći priključak, ukoliko zadovoljava, ili izvršiti njegova rekonstrukcija.

Priključak, izvod iz objekta u slučaju rekonstrukcije, izvesti od atestiranih PVC kanalizacionih cijevi za uličnu kanalizaciju (tjemene nosivosti ne manje od SN4) prečnika DN160 ili DN200 do uličnog revizionog okna. Kod ukrštanja sa vodovodom, kanalizaciona cijev mora da bude ispod vodovoda i to tako da je minimum 20 cm od tjemena kanalizacione cijevi do dna vodovodne cijevi. Kanalizaciona cijev ne bi smjela biti plića od 1,0 m.

Radove na izgradnji ili rekonstrukciji kanalizacionog priključka vrši stranka u vlastitoj režiji, a priključenje na postojeću gradsku kanalizaciju se vrši pod obaveznim nadzorom "Vodovod i kanalizacija" d.o.o. Podgorica, koje treba da obavijestite o početku radova. Posebnu pažnju je potrebno obratiti na vodovod, kao i PTT i elektroinstalacije, čije je katastre potrebno pribaviti od nadležnih institucija. Internu kanalizaciju je obavezno isprati prije priključenja, da šut i otpadni materijal ne bi oštetili postojeću gradsku fekalnu kanalizaciju. Isto se odnosi na priključenje atmosferske kanalizacije. Prije početka radova na izvodjenju priključka, treba se obratiti nadležnom organu radi dobijanja protokola za prekop saobraćajnice.

S obzirom na opterećenost sistema gradske fekalne kanalizacije, napominjemo da nije preporučljivo gravitaciono priključenje podrumskih i suterenskih etaža objekta na fekalnu kanalizaciju. U slučaju da investitor priključi pomenute etaže na kolektor fekalne kanalizacije bez prepumpavanja, "Vodovod i kanalizacija" d.o.o. Podgorica neće snositi nikakvu odgovornost od eventualnog izlivanja fekalnih voda u naprijed navedene etaže objekta.

Ukoliko su u okviru poslovnih sadržaja u objektu predviđeni kafići, restorani ili slični sadržaji, investitor je dužan izvršiti tretman otpadnih voda prije upuštanja istih u gradsku fekalnu kanalizaciju.

#### c) Atmosferska kanalizacija

Projektom obuhvatiti rješenje odvođenja kišnih voda sa krova objekta, kao i cijele lokacije objekta. Za rješenje odvođenja predvidjeti izgradnju retenzionog bazena (upojni bunar ili rov) na lokaciji predmetne parcele. Dimenzije retenzionog bazena dokazati proračunom. Dimenzionisati ga za prihvatanje prvog poplavnog talasa 15-to minutne kiše intenziteta 264 l/s/ha. Kišne vode se ne smiju upuštati direktno u gradsku atmosfersku kanalizaciju, kada dođe do njene realizacije, nego prvo u retenzioni bazen, koji se prelijeva u gradsku atmosfersku kanalizaciju.

Napominjemo da postoji mogućnost da atmosferska kanalizacija kapacitetom neće moći da primi vodu sa krovova i okolnog terena planiranih objekata. Atmosferska kanalizacija se ne projektuje na maksimalnu količinu padavina na određenom području za određeni povratni period, jer bi isto bilo neracionalno. S tim u vezi, ne možemo garantovati uredno odvođenje atmosferskih voda u slučaju dugotrajnih kiša velikog intenziteta, koje mogu izazvati plavljenje podruma i suterena objekta.

#### d) Tehnička opremljenost projekta hidrotehničkih instalacija

Projekat treba da sadrži sve tekstualne i grafičke priloge za glavni projekat u skladu sa Pravilnikom o načinu izrade i sadržini tehničke dokumentacije za gradjenje objekta (Službeni list CG broj 044/18). Projekat unutrašnjih instalacija vodovoda i kanalizacije treba izraditi u



skladu s pravilima struke i odredbama važeće zakonske regulative, a mora obuhvatiti interne instalacije vodovoda i kanalizacije do priključenja na gradski ulični vodovod odnosno do javne ulične kanalizacije uključujući i same spojeve sa istim.

U predmjeru radova obavezno treba razdvojiti radove na unutrašnjoj vodovodnoj instalaciji, koje obavlja izvođač radova na objektu, od dijela vodovodnog priključka, koje izvodi "Vodovod i kanalizacija" d.o.o. Podgorica.


Projekat obavezno mora da sadrži preglednu situaciju u odgovarajućoj razmjeri, sa svim prikazanim elementima relevantnim za izbor projektnog rješenja. Svrha pregledne situacije na kojoj insistiramo kao obaveznom dijelu projekta, je da se može sagledati kako koncepcija kompletnog rješenja, tako i veza svih ostalih priloga datih projektom.

Napominjemo da je potrebno nakon obrade projektne dokumentacije u dijelu spoljnih i unutrašnjih instalacija, projekat dostaviti "Vodovod i kanalizacija" d.o.o. Podgorica na provjeru poštovanja uslova priključenja i davanja saglasnosti na projekat, kao i projekat uređenja terena i eventualno sprinklera ako je predviđen.

Ovi uslovi važe 6 (šest) mjeseci od dana izdavanja.

Prilog: Situacija R = 1:500

Podgorica,  
16.12.2024. godine

 Izvršni direktor,  
Aleksandar Nišavić, dipl.ecc.

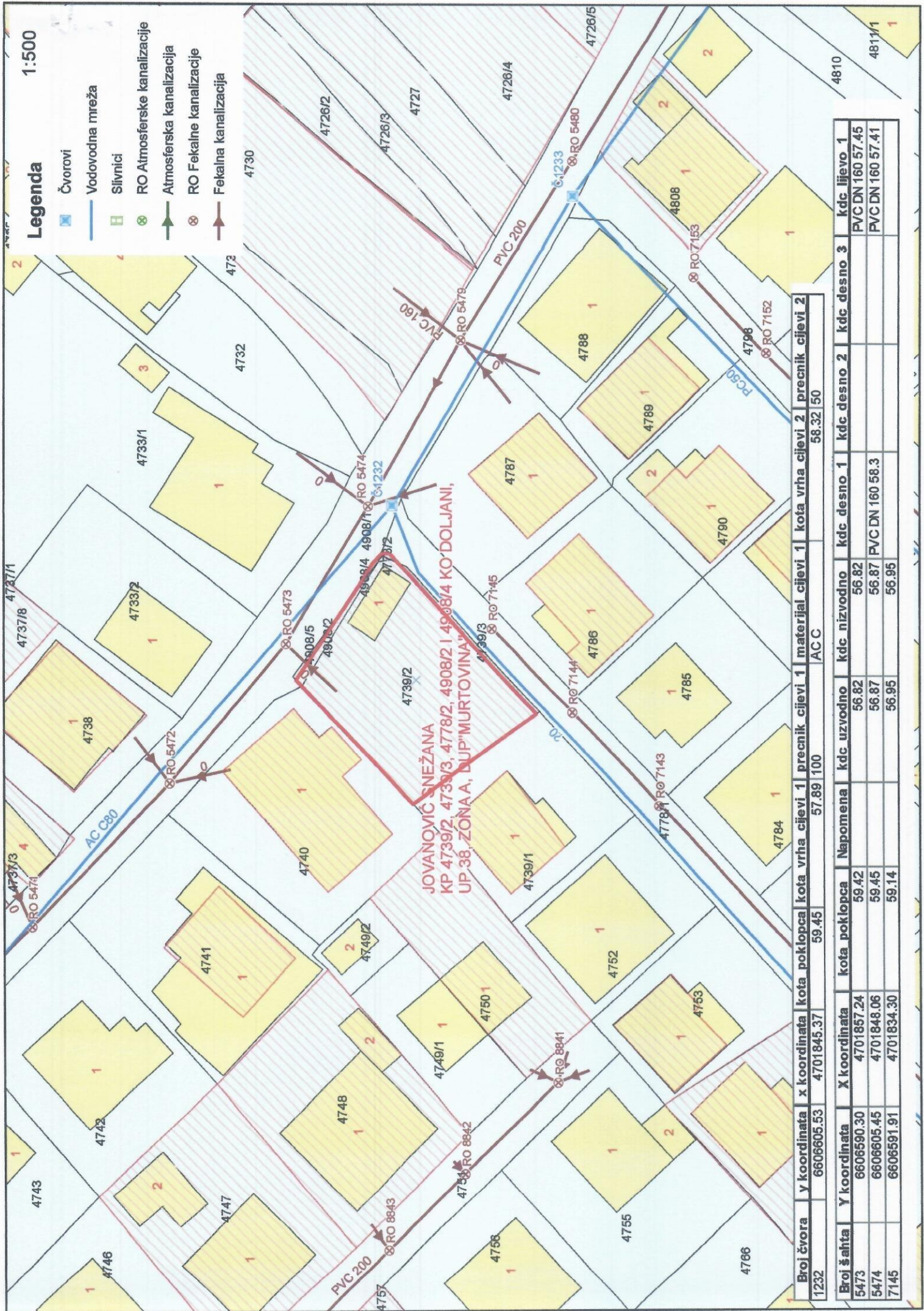




1:500

**Legenda**

- Čvorovi
- Vodovodna mreža
- Slivnici
- RO Atmosferske kanalizacije
- Atmosferska kanalizacija
- RO Fekalne kanalizacije
- Fekalna kanalizacija



Broj čvora	Y koordinata	X koordinata	kota poklopca	kota vrha cijevi 1	prečnik cijevi 1	materijal cijevi 1	kota vrha cijevi 2	prečnik cijevi 2
1232	6606605.53	4701845.37	59.45	57.89	100	ACC	58.32	50

Broj šahta	Y koordinata	X koordinata	kota poklopca	Napomena	kdc uzvodno	kdc nizvodno	kdc desno 1	kdc desno 2	kdc desno 3	kdc lijevo 1
5473	6606590.30	4701857.24	59.42		56.82	56.82				PVC DN 160 57.45
5474	6606605.45	4701848.06	59.45		56.87	56.87	PVC DN 160 58.3			PVC DN 160 57.41
7145	6606591.91	4701834.30	59.14		56.95	56.95				





17600000071



101-919-878/2025

## UPRAVA ZA NEKRETNINE

CRNA GORA

PODRUČNA JEDINICA  
PODGORICA

Broj: 101-919-878/2025

Datum: 14.01.2025.

KO: DOLJANI

Na osnovu člana 173 Zakona o državnom premjeru i katastru nepokretnosti ("Sl. list RCG" br. 29/07, "Sl. list CG" br. 73/10, 032/11, 040/11, 043/15, 037/17 i 17/18), postupajući po zahtjevu sekretar za planiranje prostora 101-917/24-4648, , za potrebe izdaje se

## LIST NEPOKRETNOSTI 393 - IZVOD

Podaci o parcelama									
Broj	Podbroj	Broj zgrade	Plan Skica	Datum upisa	Potes ili ulica i kućni broj	Način korišćenja Osnov sticanja	Bon. klasa	Površina m <sup>2</sup>	Prihod
4739	2		34 62	20/12/2021	VUKA MANDUŠIĆA ULICA	Vinograd 1. klase KUPOVINA		339	13.73
4739	2	1	34 62		VUKA MANDUŠIĆA ULICA	Pomoćna zgrada KUPOVINA		25	0.00
4739	3		34 62	20/12/2021	VUKA MANDUŠIĆA ULICA	Vinograd 1. klase KUPOVINA		9	0.36
4778	2		34 62	25/08/2022	VUKA MANDUŠIĆA ULICA	Gradjevinska parcela KUPOVINA		1	0.00
4908	2		34 62	25/08/2022	UL.RADOŠAVA POPOVIĆA	Gradjevinska parcela KUPOVINA		9	0.00
4908	4		34 62	25/08/2022	UL.RADOŠAVA POPOVIĆA	Gradjevinska parcela KUPOVINA		1	0.00
								384	14.09


Podaci o vlasniku ili nosiocu			
Matični broj - ID broj	Naziv nosioca prava - adresa i mjesto	Osnov prava	Obim prava
[REDACTED]	JOVANOVIĆ VASILJE SNEŽANA [REDACTED]	Svojina	1/1

Podaci o objektima i posebnim djelovima						
Broj Podbroj	Broj zgrade	Način korišćenja Osnov sticanja Sobnost	PD Godina izgradnje	Spratnost/ Sprat Površina	Prava Vlasnik ili nosilac prava Adresa, Mjesto	
4739	2	1	Pomoćna zgrada KUPOVINA	0	P 20	Svojina JOVANOVIĆ VASILJE SNEŽANA [REDACTED]

Podaci o teretima i ograničenjima							
Broj	Podbroj	Broj zgrade	PD	Redni broj	Način korišćenja	Datum upisa Vrijeme upisa	Opis prava
4739	2	1		1	Pomoćna zgrada	0:0	Nema dozvolu

Taksa naplaćena na osnovu Tarifnog broja 1, Zakona o administrativnim taksama ("Sl.list CG, br. 18/19) u iznosu od 2 eura. Naknada za korišćenje podataka premjera, katastra nepokretnosti i usluga, naplaćena na osnovu člana 174 Zakona o državnom premjeru i katastru nepokretnosti ("Sl. list RCG" br. 29/07, "Sl. list CG" br. 73/10, 032/11, 040/11, 043/15, 037/17 i 17/18) u iznosu od 3 eura.

Ovlašćeno lice:

A handwritten signature in blue ink is written over a horizontal line. Below the signature is a circular official stamp in blue ink. The stamp contains the text "KATASTAR NEPOKRETNOSTI" around the top edge and "CRNA GORA" around the bottom edge. In the center of the stamp, there is a map of Montenegro.



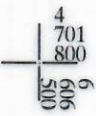
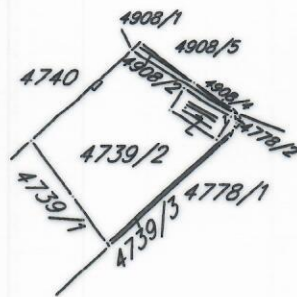
CRNA GORA  
UPRAVA ZA NEKRETNINE  
PODRUČNA JEDINICA: PODGORICA  
Broj: 101-917/24-4648  
Datum: 14.01.2025.



Katastarska opština: DOLJANI  
Broj lista nepokretnosti: 393  
Broj plana: 16  
Parcele: 4739/2, 4739/3, 4778/2, 4908/2, 4908/4

# KOPIJA PLANA

Razmjera 1: 1000



IZVOD IZ DIGITALNOG PLANA  
Obradio: