



E L A B O R A T

o procjeni uticaja fiksne radiokomunikacione stanice "Splicanka" u Podgorici na životnu sredinu

Podgorica, februar 2025. godine



Broj: 05-sl.
Datum: 04.02.2024. godine

E L A B O R A T

o procjeni uticaja fiksne radiokomunikacione stanice "Splićanka" u Podgorici na životnu sredinu



Direktor

[Handwritten signature]
mr Aleksandar Duborija, dipl.inž.tehn.

Podgorica, februar 2025. godine



S a d r Ź a j

1. Opšte informacije	4
2. Opis lokacije	6
3. Opis projekta	16
4. Izvještaj o postojećem stanju segmenata životne sredine	29
5. Opis mogućih alternativa	30
6. Opis segmenata životne sredine	33
7. Opis mogućih značajnih uticaja projekta na životnu sredinu	41
8. Opis mjera predviđenih u cilju sprečavanja, smanjenja ili otklanjanja značajnog štetnog uticaja na životnu sredinu	53
9. Program praćenja uticaja na životnu sredinu	58
10. Netehnički rezime informacija	63
11. Podaci o mogućim poteškoćama na koje je naišao nosilac projekta u prikupljanju podataka i dokumentacije	65
12. Rezultati sprovedenih postupaka uticaja planiranog projekta na životnu sredinu u skladu sa posebnim propisima	65
13. Dodatne informacije i karakteristike projekta za određivanje obima i sadržaja elaborata	65
14. Izvori podataka	66
Prilozi	67



1. Opšte informacije

Podaci o nosiocu projekta

Nosilac Projekta: "One Crna Gora" d.o.o., Podgorica
Rimski trg 4, Podgorica
Tel.: 020-235-000
Fax.: 020-235-033

Odgovorna osoba: Nataša Pavlović
tel.: 069/010-112

Glavni podaci o projektu

Naziv: Fiksna radiokomunikaciona stanica "Splićanka" u Podgorici

Lokalitet: Podgorica

Podaci o organizaciji i licima koja su učestvovala u izradi Elaborata

Obrađivač: Institut za razvoj i istraživanja u oblasti zaštite na radu, Podgorica

Autori Elaborata: Vuko Strugar, dipl.inž.tehn.
mr Aleksandar Duborija, dipl.inž.tehn.


Dragan Kalinić, dipl.inž.el.


Vesna Draganić, dipl.inž.el.


Željko Spasojević, dipl.inž.građ.


Vladimir Filipović, dipl.inž.maš.

Napomena: Registracija Instituta i dokazi o ispunjenim uslovima u smislu člana 19. Zakona o procjeni uticaja na životnu sredinu („Sl.list CG“ br. 75/18) se nalaze u prilogu Elaborata.



Broj: 01-sl.
Datum: 04.10.2024. godine

Rješenje o formiranju multidisciplinarnog tima

Na osnovu člana 19., stav 2, Zakona o procjeni uticaja na životnu sredinu („Sl.list CG“ br. 75/18) donosim

Rješenje

o angažovanju stručnih lica za izradu "Elaborata o procjeni uticaja fiksne radiokomunikacione stanice "Splićanka" u Podgorici na životnu sredinu".

Stručni tim čine:

- Vuko Strugar, dipl.inž.tehn.
- mr Aleksandar Duborija, dipl.inž.tehn.
- Dragan Kalinić, dipl.inž.el.
- Vesna Draganić, dipl.inž.el.
- Željko Spasojević, dipl.inž.građ.
- Vladimir Filipović, dipl.inž.maš.

Stručna lica se prilikom izrade Elaborata o procjeni uticaja na životnu sredinu mora pridržavati Zakona o procjeni uticaja na životnu sredinu („Sl.list CG“ br. 75/18) i drugih zakonskih i podzakonskih propisa koji regulišu ovu oblast.

Stručna lica ispunjavaju uslove predviđene članom 19. Zakona o procjeni uticaja na životnu sredinu („Sl.list CG“ br. 75/18).

Za koordinatora izrade Elaborata određujem Vuka Strugara, dipl.inž.tehn.



Direktor

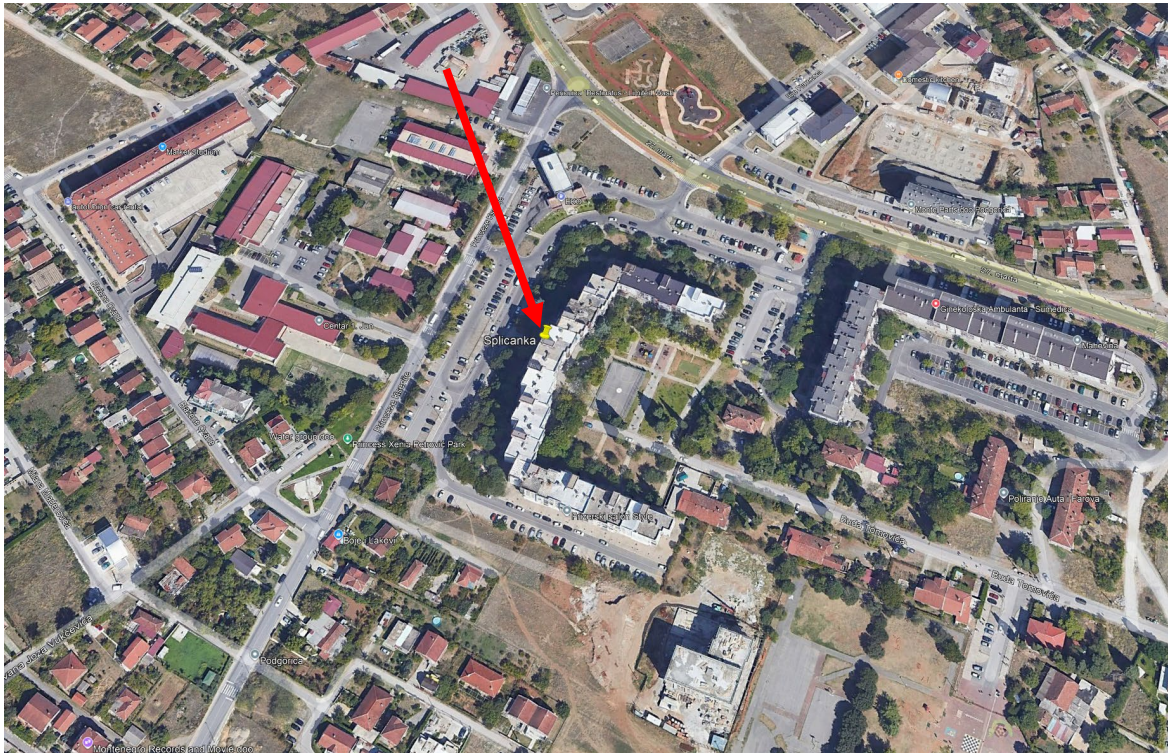
mr Aleksandar Duborija, dipl.inž.tehn.



2. Opis lokacije

Lokacija predmetnog projekta se nalazi na dijelu krova objekta za kolektivno stanovanje u ul. Princeze Ksenije br. 5 u Podgorici.

Satelitski prikaz projektne lokacije je prikazana na donjoj slici.



Slika 2.1. Lokacija bazne stanice

Fiksna radiokomunikaciona stanica (bazna stanica) se planira na objektu koji je na dijelu katastarske parcele broj 4900 KO Podgorica III, Podgorica.

U neposrednoj blizini projekta se nalaze stambeno-poslovni objekti sa pretežnom namjenom stanovanje. U bližoj okolini predmetnog objekta ne postoje izvorišta vodosnabdijevanja, kao ni vodni objekti, močvare ili šumske oblasti.

Ova lokacija ne pripada zaštićenom području u bilo kom pogledu.

Lokacija projekta je bliže prikazana na sledećim slikama.



Slika 2.2. Izgled lokacije sa okruženjem

Postojeći objekat, na čijem krovu se predviđa projekat, je stambena zgrada spratnosti P+8. Za potrebe Nosioca projekta izvršiće se montaža antenskog sistema na prikazanom objektu.

Opšti podaci o lokaciji su dati u sledećoj tabeli:

Lokacija bazne stanice	Splićanka
Geografske koordinate WG S84	E 19°14'42.04" N 42°25'31.23"
Nadmorska visina	39m

Nema vodnih objekata u blizini lokacije projekta.

Na lokaciji i u njenom okruženju nema šumskih ili močvarnih područja.

U okruženju projekta se ne nalaze zaštićena područja koja su zvanično evidentirana u Crnoj Gori.

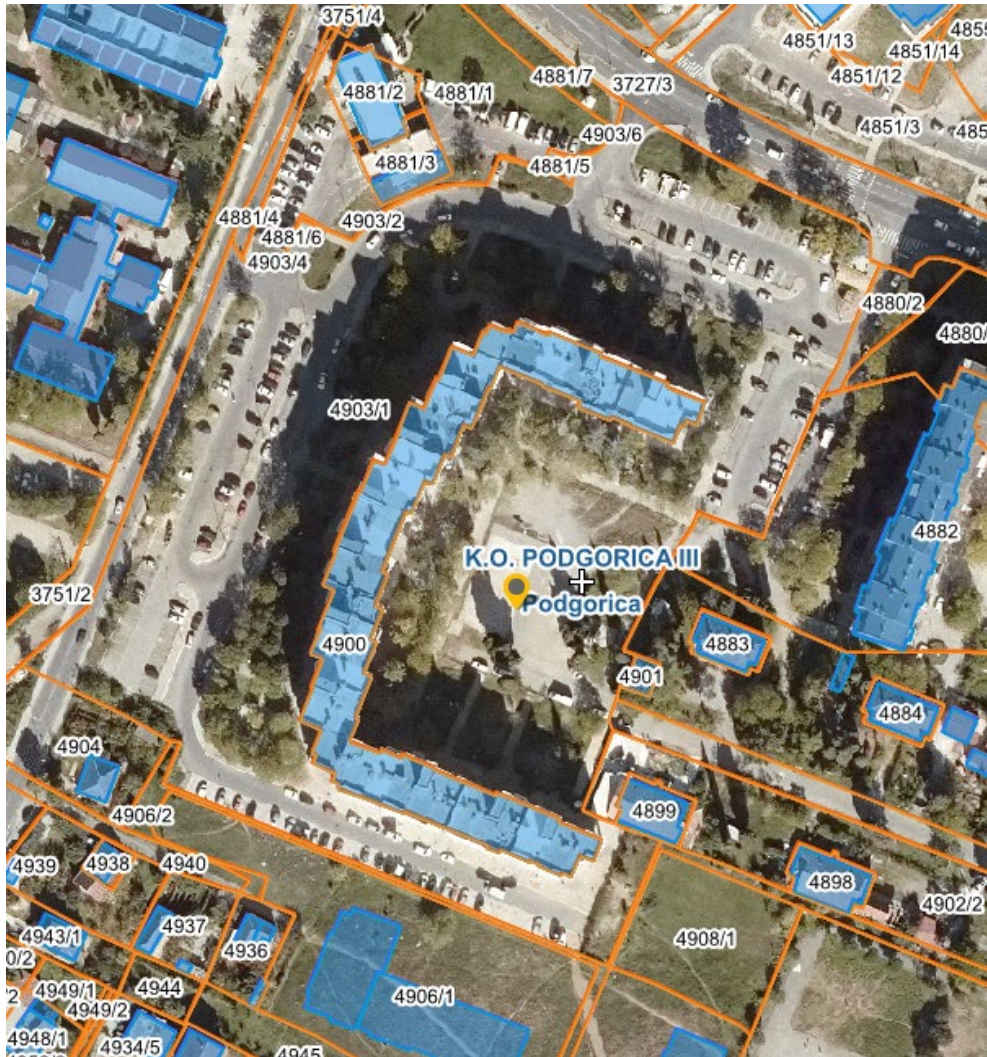
Projekat se ne raealizuje u području koje je prepoznato sa stanovišta istorijske, kulturne ili arheološke važnosti.






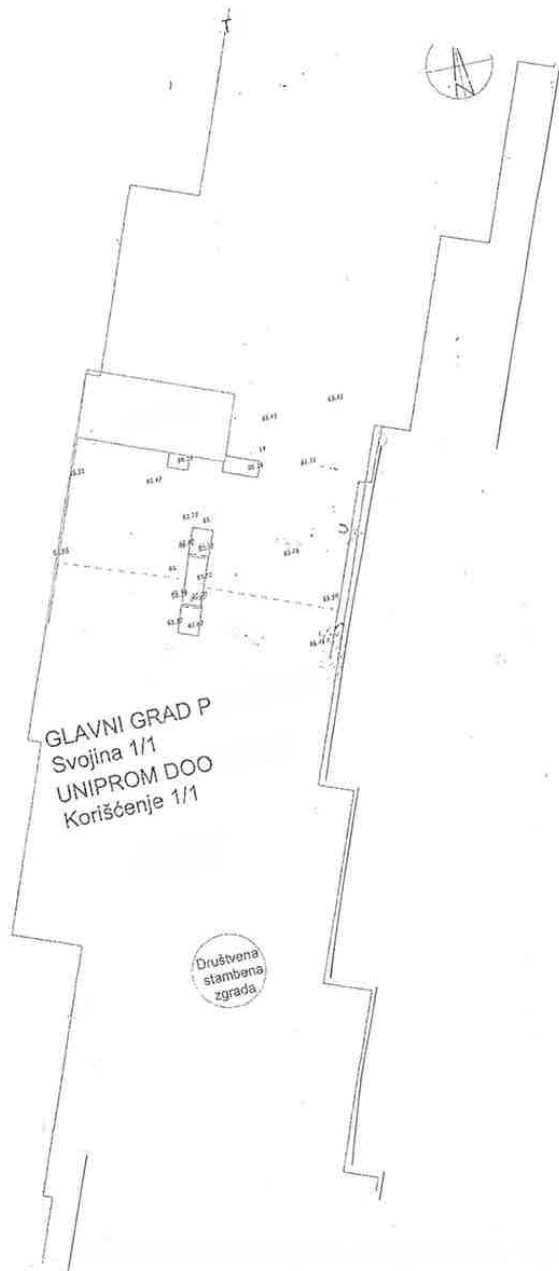
1) Kopija plana katastarskih parcela na kojima se planira izvođenje projekta, sa ucrtanim rasporedom objekata za koje se sprovodi postupak procjene uticaja

Predviđeno mjesto je na katastarskoj parceli br. 4900 KO Podgorica III, Podgorica.

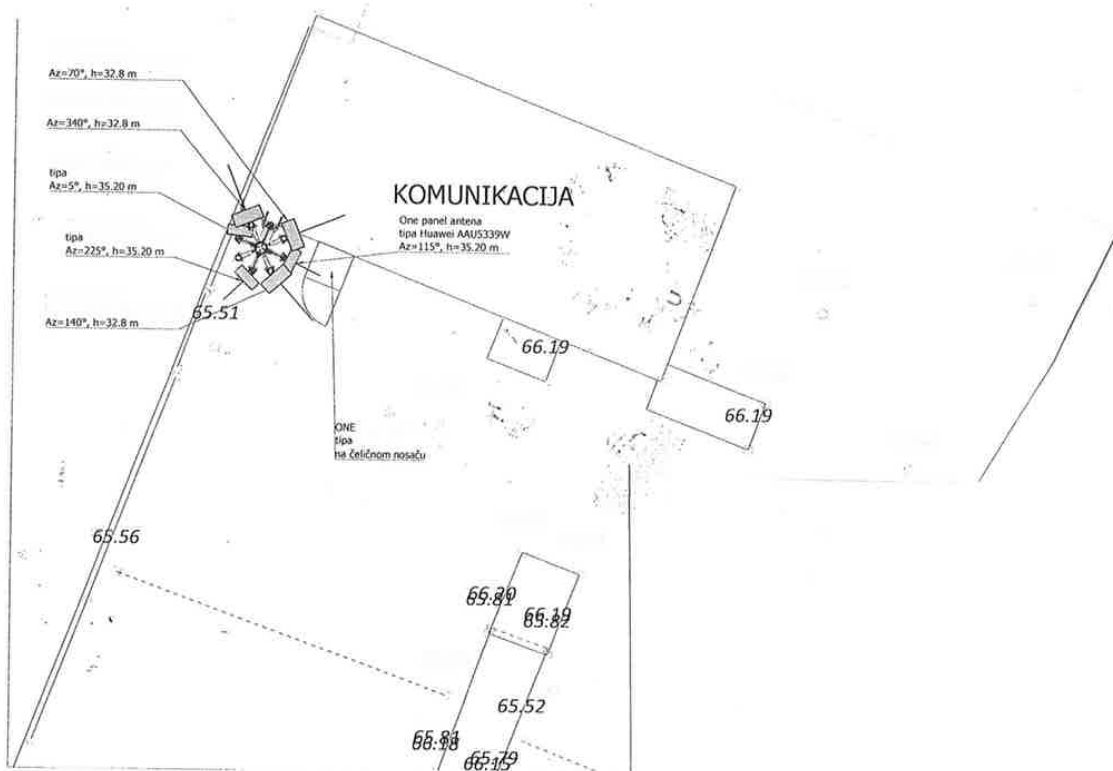


Slika lokacije 2.3. Prikaz katastarskih parcela

Fiksna radiokomunikaciona stanica je planirana na zgradi u ulici Princeze Ksenije ulaz broj 5 Podgorica, na kp 4900, zgrada broj 1, list nepokretnosti 728, KO Podgorica III, Podgorica.



Slika 2.4. Projektna lokacija



Slika 2.5. Situacioni prikaz

2) Podaci o potrebnoj površini zemljišta u m²

Postojeći objekat je stambena zgrade. Konstruktivna koncepcija ovog objekta bazirana je na AB stubovima i zidovima koji su oslonjeni na armirano betonsku temeljnu ploču. Oprema će zauzeti 5m² površine krova objekta.

3) Prikaz pedoloških, geomorfoloških, geoloških i hidrogeoloških i seizmoloških karakteristika terena

Pedološke, geomorfološke, geološke i hidrogeološke karakteristike terena

Područje Podgorice se odlikuje različitim tipovima zemljišta, na čije formiranje su najveći uticaj imali klima i vegetacija predmetnog područja. Na predmetnoj lokaciji je zastupljena Smeđe zemljište na fluvio-glacijalnom nanosu, vrlo plitko (izvor: Pedološka karta Crne Gore, 1:50000, Zavod za unapređivanje poljoprivrede Titograda, 1966.g. i Atlas zemljišta Crne Gore, Burić M., Fušić B. & Bulajić P., 2017., CANU, Podgorica).

Dominantni makromorfološki oblici reljefa Podgorice su fluviodenudaciona površi obala Morače i njenih pritoka.

Sa geomorfološkog aspekta, teren je šljunkovit i pjeskovit, neravnomjernog granulometrijskog sastava i promjenljivog stepena vezivnosti.

Na širem području Podgorice geološku građu čine sedimentne tvorevine kredne i kvartarne starosti. Kredni sedimenti predstavljeni su krečnjacima i dolomitima donje i gornje krede. Donjoj kredi pripadaju dolomiti i dolomitični krečnjaci, a gornjoj kredi dolomiti i dolomitični krečnjaci turona. Kvartar, odnosno sedimentne tvorevine ove starosti čine fluvio-glacijalni sedimenti koji imaju veliku rasprostranjenost na



prostoru Ćemovskog polja i Zetske ravnice. To su uglavnom šljunkovito-pjeskoviti materijali mjestimično vezani u kompleksne konglomerate, koji su krečnjačkog i dolomitnog sastava. U geomorfološkom smislu osnovne crte reljef ovoga područja dobija krajem oligocena i početkom miocena. Današnji izgled stekao je za vrijeme kvartara uglavnom erozionim procesima koji su se odvijali na ovom području. Sa hidrogeološkog aspekta, teren lokacije na kojem se nalazi predmetni projekat je porozan.

Seizmološke karakteristike

Teritorija Podgorice sa mikroseizmičkog stanovišta se nalazi u okviru prostora sa vrlo izraženom seizmičkom aktivnošću. Sa stanovišta seizmike u ovom području dolazi do intenzivnog sprega sila, a povremene faze pojačane tenzije utiču na diferencijalno izdizanje odnosno spuštanje blokova.

Zemljotres iz 1979. godine, kao i ranije zabilježeni pokazuju da se na ovom prostoru mogu javiti potresi 8 do 9 stepeni MCS. Zato izgradnja i eksploatacija objekta mora biti u skladu sa važećim propisima i principima za antiseizmičko projektovanje i građenje u skladu sa Zakonom o uređenju prostora i izgradnji objekata („Sl. list Crne Gore“, br. 51/08, 40/10, 34/11, 40/11, 47/11, 35/13 i 39/13).

Na donjoj slici je prikazana karta seizmičke regionalizacije teritorije Crne Gore sa zonama očekivanih maksimalnih inteziteta zemljotresa, izraženih u MCS skali, koji će se sa vjerovatnoćom pojave od 63%, dogoditi tokom narednih 100 godina.



Slika 2.6. Karta seizmičke regionalizacije teritorije Crne Gore (V. Radulović, B. Glavatović, M. Arsovski i V. Mihailov, 1982)

Karakteristični seizmički parametri za ovaj prostor su:

- nosivost tla 120-200 (II kat.) i manje od 200 (I kat.) kN/m²
- koeficijent seizmičnosti (C1) $k_s = 0,079 - 0,090$
- koeficijent dinamičnosti (C1) 0,47-1,00
- ubrzanje tla (C1) $Q(\max) = 0,288$ do 360
- dobijeni intezitet u MSC(C1) = 8

Teren na kome se planira predmetni projekat spada u kategoriju stabilnih terena, po podobnosti za urbanizaciju bez ikakvih ograničenja. Nosivost terena iznosi više od 200 kN/m².



4) Podaci o izvorištu vodosnabdijevanja i osnovnim hidrološkim karakteristikama

Teritorija Podgorice spada među bogatija područja vodom u Crnoj Gori.

Rijeka Morača je glavni vodotok šireg područja. Njemu gravitiraju vode svih drugih površinskih tokova i hidroloških pojava koje se sijeku na području opštine, kao i dio voda sa područja sliva izvan opštinskih granica.

U Podgorici rijeka Morača se prihranjuje sa desne strane vodama Zete i Sitnice, a sa lijeve strane vodama Ribnice i Cijevne.

Tokom intenzivnih padavina u kišnom periodu godine, dolazi do znatnog akumuliranja podzemnih voda u pojedinim partijama krečnjaka-dolomitskih terena ovog područja. Podzemne vode su u prirodnom stanju i poslije dezinfekcije mogu se koristiti za piće i za druge potrebe.

U bližem okruženju projekta nema površinskih tokova.

5) Prikaz klimatskih karakteristika sa odgovarajućim meteorološkim pokazateljima

Klimatske karakteristike i meteorološki parametri predstavljaju bitan faktor za definisanje stanja životne sredine i procjene mogućih uticaja koji nastaju izgradnjom novih objekata. Oni se najčešće definišu preko prostornih i vremenskih varijacija, strujanja, temperature i vlažnosti, kao i inteziteta zračenja.

Prema podacima saopštenim u „Klima Podgorice“, D.Burić, R. Ivanović i L. Mitrović, HMZCG, 2007.g. Hidrometeorološkog zavoda Crne Gore za 2007. godinu može se konstatovati da Podgorica pripada submediteranskoj zoni Mediteranskog klimatskog područja.

Shodno podacima saopštenim u Statističkom godišnjaku Crne Gore 2018.g., srednja godišnja temperature atmosferskog vazduha su iznosile 16,4°C, pri čemu je najniža u januaru 5,8 °C, a najviša u avgustu 28,5 °C.

Relativna vlažnost atmosferskog vazduha po mjesecima se kreće od 47% u julu do 85% u. Srednja godišnja relativna vlažnost vazduha iznosi 64%.

Srednja vrijednost padavina za godinu iznosi 2356,90mm. U Podgorici je bio 151 dan sa kišom (količina padavina $\geq 0,1$ mm).

Režim vjetra na lokaciji se karakteriše preovlađivanjem vjetrova sjevernog pravca. U Podgorici je bio 124 dan sa jakim vjetrom (6 i 7 bof.). Dominantna ruža vjetrova je sa intervalom brzine od 0,1 do 0,4 m/s u pravcu sjever, sjeveroistok i jug, jugozapad. Mnogo manji se javljaju vjetrovi jačine od 4 do 6 m/s u pravcu sjever-jug.

6) Podaci o relativnoj zastupljenosti, dostupnosti, kvalitetu i regenerativnom kapacitetu prirodnih resursa

S obzirom da se projekat predviđa na naprijed opisanoj lokaciji, koja je izgrađena, možemo konstatovati da su obim i kvalitet prirodnih resursa na ovom prostoru uglavnom definisani prirodnim sistemima u urbanim sredinama.

7) Prikaz apsorpcionog kapaciteta prirodne sredine

Apsorpcione karakteristike ovog lokaliteta nijesu velike i treba ih racionalno koristiti.

Na samoj lokaciji i u njenoj neposrednoj okolini nema močvara ili planinskih oblasti.



8) Opis flore i faune, zaštićenih prirodnih dobara, rijetkih i ugroženih divljih biljnih i životinjskih vrsta i njihovih staništa

Zahvaljujući povoljnim mikroklimatskim uslovima područje Podgorice ima skoro neprekidan vegetacioni period. Dalje saopšteni podaci su preuzeti iz Lokalnog plana zaštite životne sredine Glavnog grada Podgorice, 2019-2022., Izdavač: Glavni grad Podgorica, 2019.g.

Područje Podgorice se nalazi u klimatogenom pojasu kserotermnih lišćarskolistopadnih hrastovih i grabovih šuma. Primarni tip vegetacije, koji se danas, na žalost srijeće samo u rijetkim fragmentima, bio je predstavljen šumama makedonskog hrasta.

Pored izrazito dominantne vrste *Quercus trojana* - makedonski hrast, u spratu drveća su se javljale: *Carpinus orientalis* - bjelograbić, *Fraxinus ornus* - crni jasen, *Quercus pubescens* - hrast medunac, *Pistacia terebinthus* - smrdljiva tršlja ili smrdljika, *Phyllirea media* - zelenika, *Paliurus spina chrysti* - drača, *Acer monspessulanum* - maklen, *Punica granatum* - nar ili šipak, *Juniperus oxycedrus* - crvena kleka, a u spratu nižih grmova: *Ruscus aculeatus* - kostrika, *Asparagus acutifolius* - šparoga, *Rubus ulmifolius* - kupina, *Rhamnus orbicularis*, *Coronilla emeroides*... Lijanska forma je uglavnom bila zastupljena sa vrstama: *Hedera helix* - bršljan, *Clematis vitalba* - pavit, *C. flammula* i *Tamus communis* - bljušt... Poseban pečat sastojinama dao je vječnozeleni element, koji ukazuje na izrazit upliv Mediterana.

Flora gradskog područja Podgorice bila je predmet višegodišnjeg naučnog istraživanja čiji su rezultati objavljeni u monografiji „Ekološko-fitogeografska analiza flore urbanog područja Podgorice“ (doktorska disertacija, D. Stešević, 2009.). Istraživanjem je obuhvaćen prostor površine 86km², a osim urbane uključena je i periurbana zona. Evidentirani broj samonikle i subsponatne adventivne flore gradskog područja Podgorice iznosi 1227 vrsta i podvrsta što predstavlja nešto više od trećine zabilježenog broja vrsta za Crnu Goru. Za Podgoricu je karakteristično da ne dolazi do prekida vegetacionog perioda. Upoređujući florističko bogatstvo gradskog područja Podgorice i područja nekih drugih evropskih gradova (npr. Beč - 2.024 vrsta na površini od 414km², Berlin - 1.374 vrsta na površini od 481km², Ciriš - 1.950 vrsta na površini od 120km²) evidentno je da je flora Podgorice bogata i u evropskom kontekstu.

Taksonomski spektar flore gradskog područja Podgorice čine 4 klase, 118 porodica, 545 rodova i 1227 vrsta i podvrsta. Kao najzastupljenije porodice izdvajaju se Poaceae (porodica trava), Asteraceae (glavočike) i Fabaceae (mahunarke ili leptirnjače). U pogledu broja vrsta, izrazitim florističkim bogatstvom odlikuju se dva tipa staništa: livade, u kojima je sadržano 45.7% flore gradskog područja i nasip oko pruge sa 31.9%.

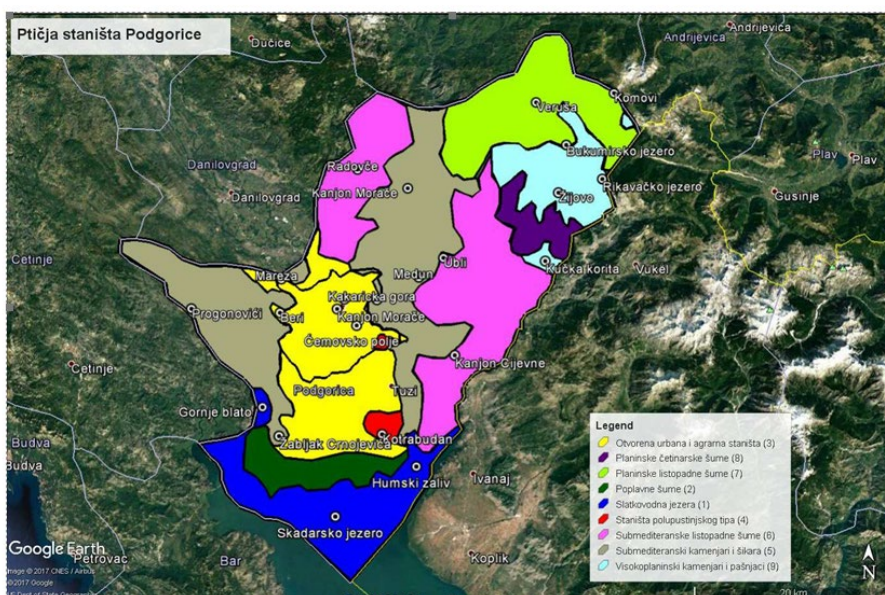
Udio endema je prilično visok i iznosi 6.8%. Alergena flora je zastupljena sa 253 vrste, od čega 32 drvenaste vrste koje cvjetaju u periodu od februara do aprila, zatim 76 korovskih alergeni vrsta koje cvjetaju od aprila do oktobra kada cvjetaju i alergene trave, koje su najzastupljenije sa 145 vrsta.

Makro prostor predmetne lokacije karakteriše određeni fond biljnih vrsta, kao i ograničene zajednice degradiranih livada. U dvorištima individualnih stambenih objekata, uglavnom, su prisutne određene voćarske i povrtarske kulture, ali ona nijesu planski organizovana i uređena na principu dekorativnog dijela i bašte, već dominiraju „ruralne“ okućnice.

Imajući u vidu lokaciju projekta i raspoloživu literaturu (Akcioni plan biodiverziteta Glavnog Grada Podgorice, novembar 2017., Lokalni plan zaštite životne sredine Glavnog grada Podgorice, 2019-2022., Izdavač: Glavni grad Podgorica, 2019.g.), zaključujemo da na ovom prostoru nije registrovano postojanje zaštićenih biljnih i životinjskih vrsta niti njihovih staništa.

Fauna na datom području može se posmatrati samo u sklopu šireg okruženja, budući da na samoj lokaciji kod obilaska terena nisu registrovane bilo kakve zajednice. Od životinjskih vrsta najprisutniji su insekti.

U granicama Glavnog Grada Podgorica određeni su sljedeći osnovni tipovi ptičjih habitata (izvor: Akcioni plan biodiverziteta Glavnog Grada Podgorice, novembar 2017.).



Slika 2.7. Osnovni tipovi ptičjih habitata (izvor: Akcioni plan biodiverziteta Glavnog Grada Podgorice, novembar 2017.)

Istraživanjima koja su sprovedena 2017.g. i prikazana u Akcionom planu biodiverziteta Glavnog Grada Podgorice, novembar 2017., registrovano je 37 vrsta ptica na Gradskom području Podgorice.

Tabela 2.1. Pregled vrsta registrovanih na Gradskom području Podgorice

Gradsko područje		<i>Carduelis carduelis</i>	Štiglic
<i>Acrocephalus schoenobaenus</i>	Trstenjak rogožar	<i>Chlidonias hybridus</i>	Bjelobrada čigra
<i>Acrocephalus scirpaceus</i>	Trstenjak mlakar	<i>Chloris chloris</i>	Zelentarka
<i>Anthus campestris</i>	Stepska trepteljka	<i>Columba livia</i>	Divlji golub
<i>Apus pallidus</i>	Siva čiopa	<i>Coturnix coturnix</i>	Prepelica
<i>Asio otus</i>	Mala ušara	<i>Cuculus canorus</i>	Kukavica
<i>Athene noctua</i>	Obični ćuk	<i>Delichon urbicum</i>	Gradska lasta
<i>Calandrella brachydactyla</i>	Kratkoprsta ševa	<i>Emberiza calandra</i>	Velika strnadica
<i>Burhinus oedicnemus</i>	Noćni potrk	<i>Emberiza cirlus</i>	Crnogrla strnadica
		<i>Caprimulgus europaeus</i>	Leganj



<i>Galerida cristata</i>	Ćubasta ševa	<i>Passer domesticus</i>	Domaći vrabac
<i>Jynx torquilla</i>	Vijoglava	<i>Passer hispaniolensis</i>	Španski vrabac
<i>Lanius collurio</i>	Rusi svračak	<i>Pica pica</i>	Svraka
<i>Lanius senator</i>	Crvenoglavi svračak	<i>Streptopelia decaocto</i>	Gugutka
<i>Luscinia megarhynchos</i>	Slavuj	<i>Streptopelia turtur</i>	Grlica
<i>Melanocorypha calandra</i>	Velika ševa	<i>Sylvia atricapilla</i>	Crnoglava grmuša
<i>Merops apiaster</i>	Pčelarica	<i>Sylvia cantillans</i>	Grmuša crvenovoljka
<i>Oenanthe oenanthe</i>	Bjeloguza	<i>Turdus merula</i>	Kos
<i>Oriolus oriolus</i>	Vuga	<i>Upupa epops</i>	Pupavac
<i>Otus scops</i>	Ušati ćuk		
<i>Parus major</i>	Velika sjenica		
<i>Cyanistes caeruleus</i>	Plava sjenica		

Ugrožene vrste detektovane na Gradskom području su: *Anthus campestris*, *Burhinus oedicnemus*, *Caprimulgus europaeus*, *Melanocorypha calandra*, *Lanius collurio*, *Calandrella brachydactyla*, *Chlidonias hybridus*, *Emberiza calandra* (izvor: Akcioni plan biodiverziteta Glavnog Grada Podgorice, novembar 2017.).

Svakako, na osnovu karakteristika projekta, odnosno njegovog mogućeg uticaja na pojedine segmente životne sredine, smatramo da nije potrebno raditi posebne studije i analize stanja flore i faune ovog područja.

9) Pregled osnovnih karakteristika predjela

Prostor kao segment životne sredine Glavnog grada posjeduje relativno veliku reljefnu raznolikost, s geomorfologijom krša i razgranatom hidrološkom mrežom, dok se prostorna cjelina nalazi u kontaktnoj zoni mora i kopna s raznolikom obalom jezera. Posljedica duge prošlosti i prisutnosti različitih civilizacija na terenima Podgorice doprinjela je raznolikosti kulturnog pejzaža. To je još uvijek relativno rijetko naseljen, ali očuvan prostor za kojeg se bez pretjerivanja može konstatovati da je rijetke pejzažne i biološke vrijednosti.

S druge strane treba konstatovati da je sva ta vrijednost prostora gotovo isključivo posljedica prirodnih datosti, kao i u slučaju vrijednih kulturnih pejzaža, naslijeđena baština nekih ranijih vremena, a da su današnji trendovi izrazito negativni. Posljedica toga je još uvijek relativna očuvanost, koja doduše iz dana u dan sve manje vrijedi. Naime, mnoga još donedavno očuvana područja više-manje nepovratno su degradirana do nivoa na kojem više nijesu mogući instrumenti preventive negativnog uticaja, već sanacija i rehabilitacija degradiranog prostora.



U pejzažu šireg prostora ispoljava se kontrast ravničarskog dijela, na kome se nalazi lokacija i okolnih brda. Kroz ravničarski dio protiče najmoćniji vodotok u opštini rijeka Morača, koja presjeca kotlinu na dva dijela, kao i grad Podgoricu.

U kontaktnoj zoni sa brdskim predjelom zastupljen je pejzaž šikare i makije, a u pojedinim djelovima područja prisutni su i elementi šumskog pejzaža. Na najveći dio ravnog terena smješten je grad Podgorica, dok se u njegovom okruženju nalazi obradivo i neobradivo zemljište.

Saobraćajnice i izgrađeni objekti namijenjeni stanovanju i poslovanju su glavne antropogene pejzažne crte ovog prostora.

10) Pregled zaštićenih objekta i dobara kulturno-istorijske baštine

U Podgorici se nalazi veliki broj zaštićenih objekata i dobara iz kulturno istorijske baštine, dok ih u dijelu zone gdje se nalazi lokacija za izgradnju predmetnog objekta nema.

11) Podaci o naseljenosti, koncentraciji stanovništva i demografskim karakteristikama u odnosu na planirani projekat

Opština Podgorica zauzima teritoriju površine 1441km², što čini 10,43% površine Crne Gore. Prema podacima popisa iz 1948. godine broj stanovnika u opštini Podgorica iznosio je 48417, a 2003. godine broj stanovnika je dostigao cifru od 169132. Broj stanovnika na području Grada Podgorice prema Popisu 2011.g. iznosi 187085.

Broj etažnih vlasnika objekta kojem pripada predmetni prostor iznosi 27., te procjenjujemo da je broj stanovnika u ovom ulazu (oko 4 stanovnika po stambenoj jedinici) oko 110.

12) Podaci o postojećim privrednim i stambenim objektima, kao i o objektima infrastrukture

Od infrastrukturnih objekata na lokaciji se registruje prisustvo putne, vodovodne, elektro i telekomunikacione mreže.

Na lokaciji projekta nema opreme sličnog karaktera koja bi mogla izazvati kumulativne uticaje.



3. Opis projekta

Radi unaprijeđenja pokrivenosti zone od interesa (GSM, UMTS, LTE i NR tehnologija), Nosilac projekta One se opredjelio za puštanje u rad nove fiksne radiokomunikacione stanice na lokaciji u ulici Princeze Ksenije, Glavni Grad Podgorica. Detalji tehničkog rješenja obrađeni su u nastavku projekta.

1) Opis fizičkih karakteristika cijelog projekta

Fiksna radiokomunikaciona stanica bi se sastojala od antena koje se postavljaju na antenskim držačima i prateće telekomunikacione oprema. Planirana oprema bi se postavila na najvisočijem dijelu postojećeg objekta.

2) Opis prethodnih/pripremnih radova za izvođenje projekta

Kako smo i rekli, antene će se postaviti na antenskim držačima, a oprema će se postaviti pored njih. Priključak za napajanje lokacije bazne stanice mobilne telefonije biće izveden u svemu u skladu sa uslovima nadležne Elektrodistribucije.

3) Opis glavnih karakteristika funkcionisanja projekta

Telekomunikaciona oprema koja se postavlja na antenskim držačima:

- 3 panel antene tipa Huawei A104521R03V06, dimenzija 2099/469/206mm, težina 41.2kg, Az=70°/140°/340°, h= 32.80 m od tla;
- 3 panel antene tipa Huawei AAU5339W, dimenzija 699/395/160mm, težine 24.0kg, Az=5°/115°/225°, h= 35.20m od tla;
- 3 udaljene radio jedinica tipa RRU 5818, dimenzija 480/356/140mm i težine 30.0kg, h=31.50m od tla;
- 3 udaljene radio jedinica tipa RRU 5513t, dimenzija 480/350/140mm i težine 25.0kg, h=31.80m od tla;
- 3 udaljene radio jedinica tipa RRU 3953, dimenzija 400/300/170mm i težine 25.0kg, h=30.00m od tla;
- GPS antena tipa MB-GPS-38-001, dimenzija f 112/113 mm i težine 2.0kg koja se postavlja na antenskom držaču;

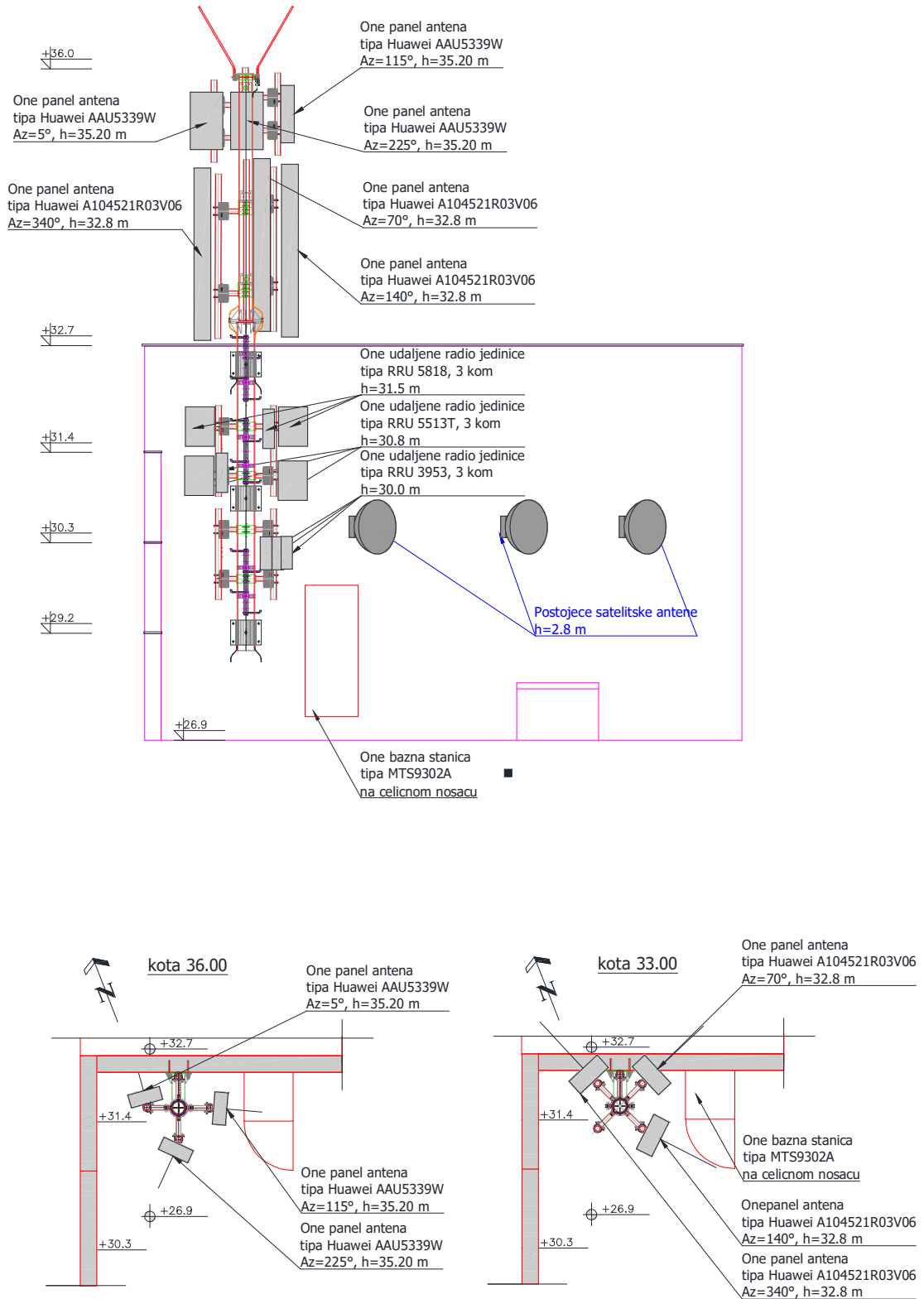
Telekomunikaciona oprema koja se postavlja na postojećem objektu:

- radio bazna stanica tipa stanica tipa MTS9302A, dimenzija 1700/650/650 mm i težine 150.0kg;

Uređaji se povezuju na trofazno napajanje, posjeduju rezervno baterijsko napajanje, a ukupna prosječna potrošnja je manja od 1.5 kVA. Napajanje bazne stanice biće izvedeno u skladu sa uslovima CEDIS-a. Imovinsko pravne odnose One je riješio putem Ugovora o zakupu sa Skupštinom etažnih vlasnika "Stambene zgrade ul. Princeze Ksenije ulaz broj 5 Podgorica", br. 02-1867 od 25.04. 2024.g.



Pogled sa strane sa rasporedom antena





Karakteristike antena

Model: A104521R03v06 **SDIF** SIGNAL DIRECT INJECTION FEEDING

D10X-2x690-960/2x1427-2690/2x1695-2690/4x2300-3800-7x65-2x15.5i/2x18i/2x18i/22i-7xM-R

EasyRET 20-Port 2L4H FDD/2.3-3.8GHz 8T8R TDD Antenna with 7 Integrated RCUs – 2.0 m



HUAWEI

Antenna Specifications

Electrical Properties									
Frequency range (MHz)	2 x (690–960) (Lr1/Rr2)				2 x (1695–2690) (Ly1/Ry4)				
	690–803	790–862	824–894	880–960	1695–1990	1920–2200	2200–2490	2490–2690	
Polarization	+45°, -45°				+45°, -45°				
Electrical downtilt (°)	2–12, continuously adjustable, each band separately				2–12, continuously adjustable, each band separately				
Gain (dBi)	At mid tilt	15.0	15.2	15.4	15.5	16.8	17.4	17.8	18.3
	Over all tilts	14.9±0.5	15.1±0.5	15.3±0.5	15.4±0.5	16.7±0.7	17.3±0.5	17.7±0.5	18.2±0.5
Side lobe suppression for first side lobe above main beam (dB)	> 16	> 16	> 16	> 16	> 16	> 16	> 16	> 16	> 16
Horizontal 3 dB beam width (°)	70±6	69±6	66±6	63±6	66±6	64±6	62±5	58±6	
Vertical 3 dB beam width (°)	10.8±0.8	10.0±0.6	9.5±0.6	8.8±0.5	7.7±0.8	6.8±0.7	6.2±0.5	5.4±0.5	
VSWR	< 1.5				< 1.5				
Cross polar isolation (dB)	≥ 26				≥ 26				
Interband isolation (dB)	≥ 26				≥ 26				
Front to back ratio, ±30° (dB)	> 21	> 22	> 22	> 22	> 25	> 25	> 26	> 26	
Cross polar ratio, 0° (dB)	> 18	> 18	> 18	> 18	> 18	> 17	> 17	> 18	
Efficiency (dB)	-1.46				-0.90±0.20	-0.95±0.20	-1.15±0.20	-1.20±0.25	
Efficiency average (%)	72				81	80	77	76	
Max. effective power per port (W)	400 (at 50°C ambient temperature)*				250 (at 50°C ambient temperature)*				
Intermodulation IM3 (dBc)	≤ -153 (2 x 43 dBm carrier)				≤ -153 (2 x 43 dBm carrier)				
Impedance (Ω)	50				50				
Grounding	DC grounding				DC grounding				

Electrical Properties						
Frequency range (MHz)	2 x (1427–2690) (CLy2/CRy3)					
	1427–1518	1695–1990	1920–2200	2200–2490	2490–2690	
Polarization	+45°, -45°					
Electrical downtilt (°)	2–12, continuously adjustable, each band separately					
Gain (dBi)	At mid tilt	15.3	16.8	17.4	17.9	18.5
	Over all tilts	15.2±0.7	16.7±0.7	17.3±0.5	17.8±0.5	18.4±0.5
Side lobe suppression for first side lobe above main beam (dB)	> 15	> 16	> 15	> 16	> 16	
Horizontal 3 dB beam width (°)	72±8	68±6	66±6	61±5	58±7	
Vertical 3 dB beam width (°)	9.3±0.7	7.6±0.7	6.8±0.6	6.2±0.5	5.4±0.5	
VSWR	< 1.5					
Cross polar isolation (dB)	≥ 26					
Interband isolation (dB)	≥ 26					
Front to back ratio, ±30° (dB)	> 25	> 26	> 26	> 26	> 26	
Cross polar ratio, 0° (dB)	> 16	> 18	> 18	> 18	> 18	
Efficiency (dB)	-0.85±0.15	-0.90±0.20	-0.95±0.20	-1.15±0.20	-1.20±0.25	
Efficiency average (%)	82	81	80	77	76	
Max. effective power per port (W)	250 (at 50°C ambient temperature)*					
Intermodulation IM3 (dBc)	≤ -153 (2 x 43 dBm carrier)					
Impedance (Ω)	50					
Grounding	DC grounding					

1. Values based on NGMN recommendations on Base Station Antenna Standards (BASTA).
2. Electrical datasheet is available in XML format.



Model: A104521R03v06



D10X-2x690-960/2x1427-2690/2x1695-2690/4x2300-3800-7x65-
 2x15.5i/2x18i/2x18i/22i-7xM-R
 EasyRET 20-Port 2L4H FDD/2.3-3.8GHz 8T8R TDD Antenna with
 7 Integrated RCUs – 2.0 m



General Electrical Properties

		2300-3800 (p1)	
		2300-2690	3300-3800
General parameters	Frequency range (MHz)		
	Polarization	+45°, -45°	
	Electrical downtilt (°)	2-12, continuously adjustable, each band separately	
	Electrical downtilt tolerance (°)	±1	
	Efficiency (dB)	-1.45±0.30	-1.85±0.30
	Efficiency average (%)	72	65
	Max. effective power per port (W)	50 (at 50°C ambient temperature)*	
	Impedance (Ω)	50	
	Grounding	DC grounding	
Calibration and electrical parameters	Coupling factor between calibration port and each antenna port (dB)	-26±2	-26±2
	Max. amplitude tolerance from calibration port to input ports (dB)	0.7	0.9
	Max. phase tolerance from calibration port to input ports (°)	6	8
	Ports VSWR	1.5	1.5
	Co-polarization isolation between ports (dB)	≥ 20	≥ 20
	Cross-polarization isolation between ports (dB)	≥ 23	≥ 23

* Max. effective power whole antenna: 1800 W (at 50°C ambient temperature)

TDD LTE Electrical Properties

		2300-3800 (p1)		
		2300-2690	3300-3800	
Radiation parameters	Frequency range (MHz)			
	Single column beam	Gain (dBi)	15.0	16.8
		Horizontal 3 dB beam width (°)	90	70
		Front to back ratio (dB)	≥ 25	≥ 25
		Cross polar ratio, 0° (dB)	≥ 15	≥ 15
		Vertical 3 dB beam width (°)	8.0	5.6
		Side lobe suppression for first side lobe above main beam (dB)	≥ 15	≥ 15
	65° Broadcast beam	Gain (dBi)	16.2	17.0
		Horizontal 3 dB beam width (°)	65	63
		Front to back ratio (dB)	≥ 26	≥ 25
		Cross polar ratio, 0° (dB)	≥ 17	≥ 16
		Vertical 3 dB beam width (°)	8.0	5.6
	Service beam	Side lobe suppression for first side lobe above main beam (dB)	≥ 15	≥ 15
		0° direct beam gain (dBi)	20.2	22.0
		0° direction beam horizontal 3 dB beam width (°)	26	18
		0° direction beam front to back ratio (dB)	≥ 30	≥ 30
	Soft split multi-beam	0° direction beam cross polar ratio (dB)	≥ 18	≥ 18
		Gain (dBi)	19.4	/
		Horizontal 3 dB beam width (°)	31	/
		Front to back ratio (dB)	≥ 30	/
	Cross polar ratio at boresight (dB)	≥ 19	/	

Notes:

65° broadcast beams and multi-beams are applicable in different scenarios. Select one of them for network coverage based on site requirements and auxiliary equipment conditions.



Model: A104521R03v06 **SDIF** SIGNAL DIRECT INJECTION FEEDING

D10X-2x690-960/2x1427-2690/2x1695-2690/4x2300-3800-7x65-2x15.5i/2x18i/2x18i/22i-7xM-R

EasyRET 20-Port 2L4H FDD/2.3-3.8GHz 8T8R TDD Antenna with 7 Integrated RCUs - 2.0 m



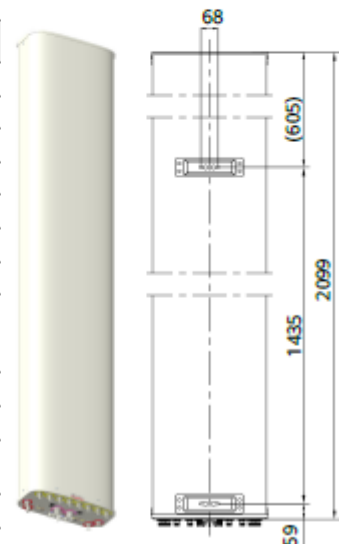
HUAWEI

5G NR Electrical Properties				
	Frequency range (MHz)	2300-3800 (p1)		
		2300-2690	3300-3800	
Radiation parameters	Single column beam	Gain (dBi)	15.0	16.8
		Horizontal 3 dB beam width (°)	90	70
		Front to back ratio (dB)	≥ 25	≥ 25
		Cross polar ratio, 0° (dB)	≥ 15	≥ 15
		Vertical 3 dB beam width (°)	8.0	5.6
		Side lobe suppression for first side lobe above main beam (dB)	≥ 15	≥ 15
	NR Broadcast beam	Gain (dBi)	19.9	21.7
		Horizontal 3 dB beam width (°)	65	65
		Front to back ratio (dB)	≥ 26	≥ 30
		Vertical 3 dB beam width (°)	8.0	5.6
		Side lobe suppression for first side lobe above main beam (dB)	≥ 16	≥ 15
	NR Service beam	0° direct beam gain (dBi)	20.2	22.0
		0° direction beam horizontal 3 dB beam width (°)	26	18
		0° direction beam front to back ratio (dB)	≥ 30	≥ 30
		0° direction beam cross polar ratio, 0° (dB)	≥ 18	≥ 18

Notes:

1. The 5G NR broadcast beam is the envelope of SSB(synchronization signal block) sweeping beams and the gain is the maximum gain of SSB sweeping beams.
2. Downlink broadcast beam gain values and pattern files can only be used for broadcast channel coverage prediction.
3. Downlink and uplink budgets need to be calculated based on the gain of single column beam and the correct Tx/Rx number.

Mechanical Properties	
Antenna dimensions (H x W x D) (mm)	2099 x 469 x 206
Packing dimensions (H x W x D) (mm)	2365 x 555 x 255
Antenna weight (kg)	41.2
Antenna packing weight (kg)	57.6 (Including clamps)
Radome material	GFRPP*
Radome colour	Light grey
Operational temperature (°C)	-40 to +65
Wind load (N)	Frontal: 630 (at 150 km/h) Lateral: 390 (at 150 km/h) Maximum: 835 (at 150 km/h)
Max. operational wind speed (km/h)	200
Survival wind speed (km/h)	250
Connector	12 x 4.3-10 Female 1 x MQ4 Male + 1 x MQ5 Male
Connector position	Bottom



Unit: mm

*GFRPP: Glass Fiber Reinforced Polypropylene

Accessories

Item	Model	Description	Weight	Units per antenna
Clamp kit-H	ASMC00025	2 clamps, mast diameter: 50-115 mm	6.3 kg	1
Downtilt kit-H	ASMDT0H01	Mechanical downtilt: 0-12°	3.1 kg	1 (Separate packing)



Model: A104521R03v06 **SDIF** SIGNAL DIRECT INJECTION FEEDING

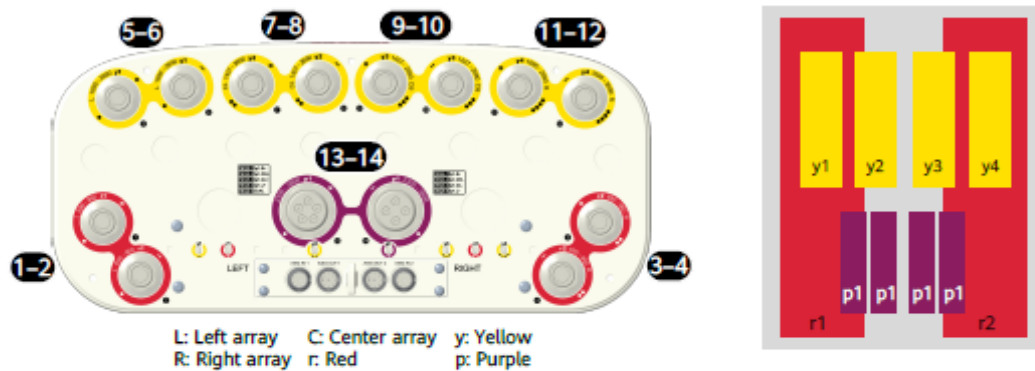
D10X-2x690-960/2x1427-2690/2x1695-2690/4x2300-3800-7x65-2x15.5i/2x18i/2x18i/22i-7xM-R

EasyRET 20-Port 2L4H FDD/2.3-3.8GHz 8T8R TDD Antenna with 7 Integrated RCUs - 2.0 m

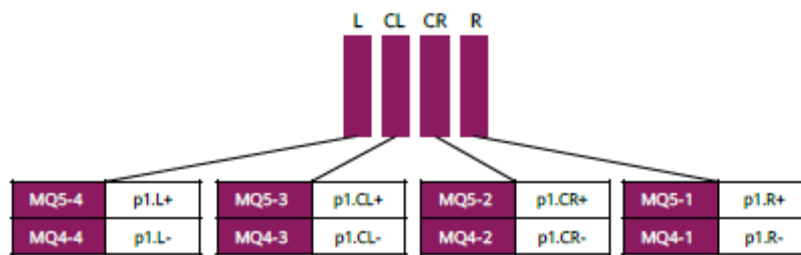


HUAWEI

Port and Array Layout



Port	Array	Freq(MHz)	RET S/N	RAE S/N
1-2	Lr1	690-960	HWMxxxx.....Lr1	\
3-4	Rr2	690-960	HWMxxxx.....Rr2	\
5-6	Ly1	1695-2690	HWMxxxx.....Ly1	\
7-8	CLy2	1427-2690	HWMxxxx.....CLy2	\
9-10	CRy3	1427-2690	HWMxxxx.....CRy3	\
11-12	Ry4	1695-2690	HWMxxxx.....Ry4	\
13-14	p1	2300-3800	HWMxxxx.....p1	HWMxxxx.....p1



Physical array & port mapping according to AISG naming convention:
Left - Center Left - Center Right - Right (seen from front of antenna)

Podaci o ćelijama

Na osnovu Odobrenja za korišćenja radio-frekvencija br. 0505-5067/2 od 01.09.2016. godine, br. 0505-5068/2 od 01.09.2016. godine, br. 0505-5069/2 od 01.09.2016. godine, br. 0504-664/2, od 03.02.2022. godine, br. 0504-665/2, od 03.02.2022. godine, br. 0504-438/2, 09.02.2023. godine i br. 0504-439/2, 09.02.2023. godine izdatih od strane Agencije za elektronske komunikacije i poštansku djelatnost, One



INSTITUT ZA RAZVOJ I ISTRAŽIVANJA U OBLASTI ZAŠTITE NA RADU
- Sektor za ekologiju -
PODGORICA

Cetinjski put b.b., Podgorica, tel.: 020/265-279; 265-550; fax.: 020/265-269; www.iti.co.me; office@iti.co.me

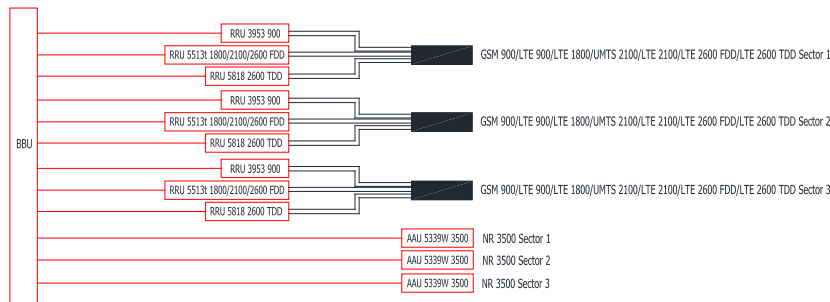
raspoláže u opsegu od 700 MHz frekvencijskim blokom 758.0-768.0 MHz (upareno sa 703.0-713.0 MHz), u opsegu 900 MHz frekvencijskim blokom 935.0-950.0 MHz (upareno sa 890.0-905.0 MHz), u opsegu od 1800 MHz frekvencijskim blokom 1805.0-1830.0 MHz (upareno sa 1710.0-1735.0 MHz), u opsegu 2100 MHz frekvencijskim blokom 2150-2170 MHz (upareno sa 1960-1980 MHz), u opsegu 2600 MHz FDD frekvencijskim blokom 2675-2690 MHz (upareno sa 2555-2570 MHz), u opsegu 2600 MHz TDD frekvencijskim blokom 2575-2595 MHz i u opsegu 3400-3800 MHz TDD frekvencijskim blokom 3400-3540 MHz.

Podaci o ćelijama na lokaciji **Splićanka** dati su u sljedećoj tabeli:

Cell Data									
Cell Name	Tech/ Band/ Sector	BS type	BW per carrier	conf	Align	e- Tilt	m- Tilt	Ant. Type	
G_1625_01	GSM 900 1	BS 3900A	200 kHz	1	70	-3	0	Huawei A104521R03v06 h=32.8 m	
L_1625_11	LTE 900 1		10 MHz	2x2 (MIMO)					
L_1625_01	LTE 1800 1		20 MHz	4x4 (MIMO)					
U_1625_11	UMTS 2100 1		5 MHz	1					
L_1625_21	LTE 2100 1		15 MHz	4x4 (MIMO)					
L_1625_41	LTE 2600 FDD 1		15 MHz	4x4 (MIMO)					
L_1625_51	LTE 2600 TDD 1		20 MHz	8x8 (MIMO)					
N_1625_31	NR 3500 1		100 MHz	32x32 (MIMO)	5	-5	0	AAU 5339w	
G_1625_02	GSM 900 2		BS 3900A	200 kHz	1	140	-2	0	Huawei A104521R03v06 h=32.8 m
L_1625_12	LTE 900 2			10 MHz	2x2 (MIMO)				
L_1625_02	LTE 1800 2			20 MHz	4x4 (MIMO)				
U_1625_12	UMTS 2100 2			5 MHz	1				
L_1625_22	LTE 2100 2			15 MHz	4x4 (MIMO)				
L_1625_42	LTE 2600 FDD 2			15 MHz	4x4 (MIMO)				
L_1625_52	LTE 2600 TDD 2	20 MHz		8x8 (MIMO)					
N_1625_32	NR 3500 2	100 MHz	32x32 (MIMO)	115	-5	0	AAU 5339w		
G_1625_03	GSM 900 3	BS 3900A	200 kHz	1	350	-2	0	Huawei A104521R03v06 h=32.8 m	
L_1625_13	LTE 900 3		10 MHz	2x2 (MIMO)					
L_1625_03	LTE 1800 3		20 MHz	4x4 (MIMO)					
U_1625_13	UMTS 2100 3		5 MHz	1					
L_1625_23	LTE 2100 3		15 MHz	4x4 (MIMO)					
L_1625_43	LTE 2600 FDD 3		15 MHz	4x4 (MIMO)					
L_1625_53	LTE 2600 TDD 3		20 MHz	8x8 (MIMO)					
N_1625_33	NR 3500 3	100 MHz	32x32 (MIMO)	225	-5	0	AAU 5339w		



Šema povezivanja radio modula sa antenama je data na sljedećoj slici:



Proračun ekv. izotropno izračene snage

Da bi dobili proračun ekv. izotropno izračene snage ovog antenskog sistema moramo uključiti izlaznu snagu predajnika, pojačanje antena i sva slabljenja.

Antene se povezuju koaksijalnim kablom (feeder-om) poprečnog presjeka 7/8", koji ima slabljenje od 0.0403 dB/m na 1000 MHz, 0.057 dB/m na 1800 MHz i 0.062 dB/m na 2100 MHz.

Za povezivanje između RBS i feedera i feedera i antena koristi se fleksibilni koaksijalni kabal poprečnog presjeka 1/2", čije slabljenje iznosi 0.072 dB/m na 1000 MHz i 0.118 dB/m na 1800 MHz i -0.135 dB/m na 2100 MHz.

SPLIĆANKA GSM 900

Izlazna snaga radio modula u sektorima 1, 2 i 3	43 dBm			43
slabljenje kombajnera	0 dB			0
slabljenje na prespojnim kablju 7/8"	0 m	-0.0403 dB/m		0
slabljenje na prespojnim flex kablovima 1/2"	3 m	-0.072 dB/m		-0.216
slabljenje na konektorima	2 kom	-0.1 dB		-0.2
slabljenje na razdjelniku	0 kom	-3 dB		0
pojačanje antena	15.5 dBi	15.5 dBi		15.5
Maksimalna ekv. izotropno izračena snaga (EIRP _{G1/G2/G3})			dBW	28.08
			W	643.3
Broj primopredajnika (k _{G1/G2/G3})				1

SPLIĆANKA UMTS 2100

Izlazna snaga radio modula u sektorima 1, 2 i 3	43 dBm			43
slabljenje kombajnera	0 dB			0
slabljenje na prespojnim kablju 7/8"	0 m	-0.062 dB/m		0
slabljenje na prespojnim flex kablovima 1/2"	3 m	-0.135 dB/m		-0.405
slabljenje na konektorima	2 kom	-0.1 dB		-0.2
slabljenje na razdjelniku	0 kom	-3 dB		0
pojačanje antena	17.4 dBi	17.4 dBi		17.4
Maksimalna ekv. izotropno izračena snaga (EIRP _{U1/U2/U3})			dBW	29.80
			W	953.9
Broj primopredajnika (k _{U1/U2/U3})				1

SPLIĆANKA LTE 900

Izlazna snaga radio modula u sektorima 1, 2 i 3	46 dBm			46
slabljenje kombajnera	0 dB			0
slabljenje na prespojnim kablju 7/8"	0 m	-0.0403 dB/m		0



INSTITUT ZA RAZVOJ I ISTRAŽIVANJA U OBLASTI ZAŠTITE NA RADU
- Sektor za ekologiju -
PODGORICA

Cetinjski put b.b., Podgorica, tel.: 020/265-279; 265-550; fax.: 020/265-269; www.iti.co.me; office@iti.co.me

slabljenje na prespojnim flex kablovima 1/2"	3 m	-0.072	dB/m	-0.216
slabljenje na konektorima	2 kom	-0.1	dB	-0.2
slabljenje na razdjelniku	0 kom	-3	dB	0
pojačanje antena	15.5 dBi	15.5	dBi	15.5
Maksimalna efektivna izotropno izračena snaga (EIRP _{L1/L2/L3})			dBW	31.08
			W	1283.5
Broj primopredajnika (k _{L1/L2/L3})				2

SPLIČANKA LTE 1800

Izlazna snaga radio modula u sektorima 1, 2 i 3	43 dBm			43
slabljenje kombajnera	0 dB			0
slabljenje na prespojnim kablju 7/8"	0 m	-0.057	dB/m	0
slabljenje na prespojnim flex kablovima 1/2"	3 m	-0.118	dB/m	-0.354
slabljenje na konektorima	2 kom	-0.1	dB	-0.2
slabljenje na razdjelniku	0 kom	-3	dB	0
pojačanje antena	16.8 dBi	16.8	dBi	16.8
Maksimalna ekv. izotropno izračena snaga (EIRP _{L1/L2/L3})			dBW	29.25
			W	840.6
Broj primopredajnika (k _{L1/L2/L3})				4

SPLIČANKA LTE 2100

Izlazna snaga radio modula u sektorima 1, 2 i 3	43 dBm			43
slabljenje kombajnera	0 dB			0
slabljenje na prespojnim kablju 7/8"	0 m	-0.062	dB/m	0
slabljenje na prespojnim flex kablovima 1/2"	3 m	-0.135	dB/m	-0.405
slabljenje na konektorima	2 kom	-0.1	dB	-0.2
slabljenje na razdjelniku	0 kom	-3	dB	0
pojačanje antena	17.4 dBi	17.4	dBi	17.4
Maksimalna ekv. izotropno izračena snaga (EIRP _{L1})			dBW	29.80
			W	953.9
Broj primopredajnika (k _{L1})				4

SPLIČANKA LTE 2600 FDD

Izlazna snaga radio modula u sektorima 1, 2 i 3	46 dBm			46
slabljenje kombajnera	0 dB			0
slabljenje na prespojnim kablju 7/8"	0 m	-0.062	dB/m	0
slabljenje na prespojnim flex kablovima 1/2"	3 m	-0.135	dB/m	-0.405
slabljenje na konektorima	2 kom	-0.1	dB	-0.2
slabljenje na razdjelniku	0 kom	-3	dB	0
pojačanje antena	18.3 dBi	18.3	dBi	18.3
Maksimalna ekv. izotropno izračena snaga (EIRP _{L1/L2/L3})			dBW	33.70
			W	2341.5
Broj primopredajnika (k _{L1/L2/L3})				4

SPLIČANKA LTE 2600 TDD

Izlazna snaga radio modula u sektorima 1, 2 i 3	44.7 dBm			44.7
slabljenje kombajnera	0 dB			0



slabljenje na prespojnim kablju 7/8"	0	m	-0.062	dB/m	0
slabljenje na prespojnim flex kablovima 1/2"	3	m	-0.135	dB/m	-0.405
slabljenje na konektorima	2	kom	-0.1	dB	-0.2
slabljenje na razdjelniku	0	kom	-3	dB	0
pojaćanje antena	15	dBi	15	dBi	15
Maksimalna ekv. izotropno izraćena snaga (EIRP _{L1/L2/L3})				dBW	29.10
				W	811.9
Broj primopredajnika (k _{L1/L2/L3})					8

SPLIĆANKA NR 3500

Izlazna snaga radio modula u NR sektorima 1, 2 i 3	52.94	dBm			37.9
slabljenje kombajnera	0	dB			0
slabljenje na prespojnom kablju 7/8"	0	m	-0.062	dB/m	0
slabljenje na prespojnim flex kablovima 1/2"	0	m	-0.135	dB/m	0
slabljenje na konektorima	0	kom	-0.1	dB	0
slabljenje na razdjelniku	0	kom	-3	dB	0
pojaćanje antena	23.8	dBi	23.8	dBi	23.8
Maksimalna efektivna izotropno izraćena snaga (EIRP _{N1/N2/N3})				dBW	46.74
				W	47206.3
Broj primopredajnika (k _{N1/N2/N3})					1
M-MIMO korekcionni faktor (k _{N1/N2/N3})					0.2

PRENOSNI SISTEM

Sistem prenosa signala za lokaciju Splićanka je realizovan korišćenjem para optiĉkih vlakana tipa G.652D od lokacije Splićanke do lokacije One THQ, gdje se dalje povezuje na One prenosnu MPLS/DWDM mrežu.

4) Prikaz vrste i kolićine potrebne energije i energenata, vode, sirovina i drugog potrošnog materijala koji se koristi za potrebe tehnološkog procesa

Tokom instalacije projekta će se koristiti elektrićna energija sa distributivne mreže.

Napajanje ispravljaća TP48200B-N20B2 izvedeno iz glavnog distributivnog ormara koji se nalazi u samom kontejneru kablom odgovarajućeg presjeka. Uzemljenje opreme je izvedeno prema preporu-kama Huawei i tehnićkim standardima.

Tokom izgradnje i funkcionisanja projekta, neće biti korišćenja nenavedenih energenata, vode i sirovina ili drugog potrošnog materijala.

5) Prikaz procjene vrste i kolićine: očekivanih otpadnih materija i emisija koje mogu izazvati zagađivanje vode, vazduha, tla i podzemnog sloja zemljišta, buku, vibracije, svjetlost, toplotu, zraćenje (jonizujuća i nejonizujuća), proizvedenog otpada tokom izgradnje i funkcionisanja projekta

U toku implementiranja fiksne radiokomunikacione stanice stvara se manja kolićina otpada (ambalažni materijali pojedinih djelova bazne stanice), koji će se odložiti u kontejnere, s obzirom da pripada komunalnom otpadu. S obzirom da je objekat već izveden, da se radi o montiranju opreme (antene i kabinet) neće doći do stvaranja građevinskog otpada.



S obzirom na činjenicu da se fiksne radiokomunikacione stanice napajaju električnom energijom neophodna je primjena propisanih mjera zaštite, što je detaljno razmotreno u narednim poglavljima. Osim toga, sve bazne stanice se obavezno uključuju u sistem daljinskog upravljanja. Kroz ovaj sistem, centar upravljanja se gotovo trenutno obaveštava o svim nepravilnostima u radu i incidentnim situacijama vezanim za baznu stanicu. Neki od alarma koji se prenose do centra upravljanja su, npr.:

- požar u objektu,
- prekid u napajanju,
- nasilno obijanje objekta,
- itd.

Na ovaj način, ostvaruje potpuna kontrola nad baznim stanicama što omogućava brzo intervenisanje u slučaju bilo kakvih problema.

Fiksne radiokomunikacione stanice (bazne stanice) svojim radom ne zagađuju životnu sredinu i tehničko okruženje. Ni na koji način se ne zagađuju voda, vazduh i zemljište. Rad baznih stanica ne proizvodi nikakvu buku ni vibracije, nema toplotnih ni hemijskih dejstava. U manjoj meri i u ograničenom prostoru eventualno može doći do pojave nedozvoljenog nivoa elektromagnetnog zračenja baznih stanica, što je detaljno razmotreno u poglavljima koja slijede. Konačno, može se zaključiti da tokom normalnog rada, bazne stanice ni na koji način ne ugrožavaju životnu i tehničku sredinu.

Prilikom projektovanja baznih stanica, pored zahtjeva da bazne stanice lokacijski ni na koji način ne ugrožavaju životno i tehničko okruženje, takođe mora da se vodi računa i o tome da se bazne stanice u maksimalnoj mogućoj mjeri uklope u ovo okruženje. Ovaj drugi zahtjev se zadovoljava poštovanjem i ispunjenjem unaprijed postavljenih urbanističkih uslova za svaku posebnu lokaciju.

U toku eksploatacije objekta, komunalni otpad može nastati samo u slučaju boravka stručnih lica koja vrše potrebne intervencije na opremi. Ukoliko tom prilikom nastane komunalni otpad (ambalaža i sl.) takav otpad se sakuplja odgovarajuće vreće i odnosi do najbližeg kontejnera.

U toku eksploatacije, prilikom rada bazne stanice neće doći do;

- odlaganja otpada na zemljište,
- vibracija ili
- toplote.

U toku eksploatacije bazne stanice dolazi do trošenja baterija koje su ugrađene u dio prostora kabineta koji je konstruktivno određen isključivo za tu namjenu. Ove baterije je potrebno mijenjati nakon isteka radnog vijeka.

6) Prikaz tehnologije tretiranja svih vrsta otpadnih materija

U toku instalacije bazne stanice stvara se manja količina otpada (ambalažni materijali pojedinih djelova bazne stanice), koji će biti odložen u kontejner, s obzirom da se radi o komunalnom otpadu. Neće se stvarati građevinski otpad, jer je objekat već izveden i na njemu će se instalirati oprema.

Tretman baterija biće u skladu sa Planom upravljanja otpadom (zakonski uslov) i "Uredbom o načinu i postupku osnivanja sistema preuzimanja, sakupljanja i obrade otpadnih baterija i akumulatora i radu tog sistema" (Sl.I. CG, br. 39/12 i 47/12). Po isteku radnog vijeka baterija, Nosilac projekta je obavezan da ih po demonstriranju iz bazne stanice odmah preda (bez privremenog odlaganja) ovlaštenom preduzeću za tretman ove vrste otpada.

Prema Pravilniku o klasifikaciji otpada, katalogu otpada, postupcima obrade otpada, odnosno prerade i odstranjivanja otpada" (Sl.I. CG 64/24), ova vrsta otpada se svrstava u grupu 16 06 02*.



Nosilac projekta je dužan da vodi evidenciju o klasifikaciji i karakteristikama istrošenih baterija, kao vrste otpada, i da na osnovu toga priprema godišnje Izveštaje o otpadu koje će dostavljati Agenciji za zaštitu prirode i životne sredine, u skladu sa Zakonom o upravljanju otpadom ("Sl. list Crne Gore", br. 34/24).

U toku eksploatacije objekta, komunalni otpad može nastati samo u slučaju boravka stručnih lica koja vrše potrebne intervencije na opremi. Ukoliko tom prilikom nastane uobičajeni komunalni otpad (usled bacanja razne ambalaže i sl.) takav otpad se sakuplja odgovarajuće vreće i odnosi do u najbližeg kontejnera.

4. Izveštaj o postojećem stanju segmenata životne sredine

S obzirom da se lokacija projekta nalazi u gradskoj sredini, na parceli koja odavno trpi uticaje urbanog zagađenja, smatramo da nije potrebno raditi Izveštaj o postojećem stanju segmenata životne sredine.

Osnovna mreža stanica za praćenje zagađenosti vazduha na teritoriji Crne Gore, utvrđuje se godišnjim Programom monitoringa životne sredine koji realizuje Ministarstvo nadležno za zaštitu životne sredine.

Prema Uredbi o uspostavljanju mreže mjernih mjesta za praćenje kvaliteta vazduha u Crnoj Gori (Sl. list CG", br. 44/10 i 13/11), ovaj prostor se nalazi u zoni u kojoj je neophodno unaprijeđenje kvaliteta vazduha.

Program monitoring stanja životne sredine u Crnoj Gori sprovodi Agencija za zaštitu životne sredine. U Izveštaju o stanju životne sredine u Crnoj Gori za 2010. - 2023.g. (Agencija za zaštitu životne sredine Crne Gore) nema podataka o kvalitetu vazduha na predmetnoj lokaciji.

Takođe, Glavni Grad Podgorica vrši ispitivanja kvaliteta vazduha na svojoj teritoriji. Podatke o ispitivanju smo saopštili u okviru poglavlja 6.



5. Opis razmatranih alternativa

Opredjeljenje za djelatnost koja se prezentira ovim Elaboratom, proizašla je iz činjenice da Investitor u ovoj oblasti ima veliko iskustvo i potrebu za širenjem djelatnosti i uvođenjem novih tehnologija.

1) Lokacija ili trasa

Investitor je pažljivo birao lokaciju, i odabrao onu koja ima najpovoljniji položaj sa uspostavljanje optimalne lokacije bazne stanice, te u skladu sa propisima pribavio urbanističko tehničke uslove. U skladu sa izvršenim proračunima izvršen je i izbor antenskog sistema sa odgovarajućim azimutima i nagibima antena, kao i određivanje baznih radio parametara servisne ćelije i njenih susjeda.

Položaj objekta bazne stanice u okviru lokacije je definisan kroz Glavni projekat, tako da zadovoljava uslove predviđene namjeni, pri čemu planirana oprema, mora ispunjavati uslove i standarde u pogledu zaštite životne sredine.

2) Uticaje na segmente životne sredine i zdravlje ljudi

Shodno proračunima EM polja, ne očekuju se dodatni efekti na segmente životne sredine i zdravlje ljudi.

3) Proizvodni procese ili tehnologiju

Projekat bazne stanice je definisan kroz urbanističko-tehničke uslove za predmetnu lokaciju, pri čemu su u tehnološkom smislu izabrani sistemi koji u potpunosti zadovoljavaju kriterijume neophodne za njeno bezbjedno funkcionisanje.

4) Metode rada u toku izvođenja i funkcionisanja projekta

Funkcionisanje projekta je u skladu sa uslovima propisanim zakonskom regulativom, ali je sa druge strane prilagođen specifičnostima posmatranog projekta. Zakonska regulativa uključuje određene zakonske odredbe vezane za različite oblasti iz domena zaštite životne sredine.

5) Planovi lokacija i nacрте projekta

Planovi lokacija su izrađeni u skladu sa UTU.

6) Vrsta i izbor materijala za izvođenje projekta

Kroz Glavni projekat definisani su materijali koji će se koristiti za izgradnju bazne stanice. Predviđeni su standardni materijali koji se koriste za izvođenje ove vrste projekata i kroz glavni projekat nijesu obrađivana varijantna rješenja korišćenja drugih materijala.

7) Vremenski raspored za izvođenje i prestanak funkcionisanja projekta

Projektu nije predviđen rok trajanja, a vremenski period izvođenja projekta zavisice od pravovremenog pribavljanja potrebne dokumentacije za izvođenje radova, odabira izvođača radova, prijave gradnje i vremenskih uslova.



8) Datum početka i završetka izvođenja

Datum početka, a samim tim i završetka izvođenja radova se u ovom trenutku ne može definisati (zavisi od dobijanja odgovarajućih Rješenja i saglasnosti). Procijenjeno vrijeme trajanja radova na postavljanju opreme, nakon pribavljanja Rješenja kojim se odobrava njeno postavljanje i puštanje u rad, iznosi 4 dana.

9) Veličina lokacije ili objekta

Površina projekta je određena u skladu sa vrstom opreme, raspoloživim prostorom i UTU. Shodno standardizovanoj opremi koja zahtijeva prostor koji posjeduje ova lokacija, a koja je u skladu sa pozicijom za dobro pokrivanje signalom šire okoline, nije bilo potrebe za traženjem alternativa.

10) Obim proizvodnje

Projektom se ne predviđa proizvodnja.

11) Kontrola zagađenja

Kako bi ciljevi zaštite životne sredine bili postignuti, funkcionisanje bazne stanice na predmetnoj lokaciji mora biti usaglašeno sa svim propisima iz domena životne sredine. Na osnovu ovoga mora postojati jedinstvena metodološka osnova sa jasno definisanim koracima za analizu ovih odnosa, koja potiče od neophodnosti ispunjenja osnovnih principa kompatibilnosti, usklađenosti nivoa analize i sukcesivne razmjene informacija. U smislu opštih metodoloških načela, Elaborat o procjeni uticaja je urađen tako što su prethodno definisane osnove za analizu uticaja, polazni podaci, planska i projektna dokumentacija.

12) Uređenje odlaganja otpada uključujući reciklažu, ponovno korišćenje i konačno odlaganje

U toku instalacije bazne stanice stvara se manja količina otpada (ambalažni materijali pojedinih djelova bazne stanice), koji će biti odložen u kontejner, s obzirom da se radi o komunalnom otpadu. Neće se stvarati građevinski otpad, jer je objekat već izveden, a na njemu se montira oprema.

U toku eksploatacije bazne stanice dolazi do trošenja baterija koje su ugrađene u dio prostora kabineta koji je konstruktivno određen isključivo za tu namjenu. Ove baterije je periodično potrebno zamijeniti i sa njima postupati u skladu sa Zakonom o upravljanju otpadom (Sl.I CG 34/24), te u ovom pogledu ne može biti alternativa. Tretman baterija biće i u skladu sa Planom upravljanja otpadom (zakonski uslov) i "Uredbom o načinu i postupku osnivanja sistema preuzimanja, sakupljanja i obrade otpadnih baterija i akumulatora i radu tog sistema" (Sl.I. CG, br. 39/12 i 47/12).

13) Uređenje pristupa projektu i saobraćajnim putevima

Uređenje pristupa objektu je u skladu sa Planskim dokumentom, te se saobraćajna veza predmetnog projekta nije razmatrala u alternativama.



14) Odgovornost i procedure za upravljanje životnom sredinom

Sve aktivnosti i planovi budućih rješenja moraju biti usklađeni sa strategijom održivog razvoja Crne Gore. Takođe sva rješenja i projekti moraju biti usklađeni sa zahtjevima zaštite životne sredine, definisanim zakonskom procedurom.

U procesu izvođenja, Izvođač će biti odgovoran za procedure radi zaštite životne sredine. Nosilac projekta će ovu obavezu definisati Ugovorom sa izvođačem radova.

15) Obuke

Svi koji učestvuju u procesu izgradnje i funkcionisanja projekta moraju biti obučeni za bezbjedan rad.

16) Monitoring

Tokom funkcionisanja predmetne bazne stanice sve mjere predviđene za smanjenje uticaja na životnu sredinu treba da budu praćene i sprovedene od strane ovlašćene institucije. U tom smislu, potrebno je definisati moguće uticaje na životnu sredinu i tako procijeniti efikasnost predviđenih mjera.

17) Planovi za vanredne situacije

U toku funkcionisanja projekta može doći do vanrednih situacija, koje se mogu ogledati u havarijskim oštećenjima bazne stanice, što za posljedicu ima pojavu različitih otpadnih materijala koji u tom slučaju treba da budu uklonjeni sa lokacije. Projektnom dokumentacijom treba predvidjeti varijantna rješenja i načine uklanjanja otpadnih materijala koji bi nastali na ovaj način

18) Uklanjanje projekta i dovođenje lokacije u prvobitno stanje

Nakon završetka trajanja projekta na predmetnoj lokaciji ista se mora dovesti u prvobitno stanje, što se rješava izradom odgovarajuće projektne dokumentacije koja se odnosi na postupak uklanjanja svih sadržaja projekta sa lokacije i dovođenje lokacije u stanje kakva je bila prije izvođenja projekta.



6. Opis segmenata životne sredine

S obzirom na djelatnost navedenog projekta, smatramo da je njegov uticaj na životnu sredinu određen funkcionisanjem, te da se u fazi izvođenja ne mogu očekivati uticaj na životnu sredinu.

1) Stanovništvo (naseljenost i koncentracija)

Broj stanovnika i domaćinstava za Grad Podgoricu prema podacima Popisa od 1948. do 2011. godine prikazan je u tabeli 6.1.

Tabela 6.1 Stanovništvo Podgorice

Stanovništvo prema Popisima							
1948	1953	1961	1971	1981	1991	2003	2011
48417	55539	72219	98796	132290	152025	169132	187085

Ne raspoložemo podacima o broju stanovnika u bližem okruženju lokacije, ali se može reći da se radi o gusto naseljenom području.

2) Zdravlje ljudi

Tokom 2021.g. je broj posjeta domovima zdravlja u Crnoj Gori iznosio 286 hiljada, dok je broj posjeta u ordinacijama u bolnicama i specijalističkim ambulantom bio 992 hiljade. Ne raspoložemo zdravstvenim podacima o zdravlju ljudi u bližem okruženju projekta.

Rad baznih stanica može uticati na zdravlje ljudi u slučaju da se ljudi nađu u zoni nedozvoljenog zračenja (zona zračenja za ovu baznu stanicu je prikazana u okviru poglavlja 7. Elaborata).

Zbog naglog rasta broja izvora elektromagnetnog zračenja u životnoj sredini u poslednjoj deceniji, posebno u domenu mobilnih telekomunikacija, javnost je zabrinuta zbog mogućih štetnih posledica po zdravlje. Naučni stav po pitanju uticaja nejonizujućih zračenja na ljude objavljuju nezavisne naučne međunarodne ili nacionalne organizacije, među kojima glavnu ulogu ima Međunarodna komisija za zaštitu od nejonizujućih zračenja (ICNIRP), nezavisna, naučna, formalno priznata nevladina organizacija od strane SZO (Svetske Zdravstvene organizacije), koja procjenjuje naučne rezultate iz cijelog sveta. Elektromagnetno zračenje predstavlja vremensku promjenu elektromagnetnog polja, koja se u vakuumu širi brzinom oko 300.000 km/s. Iako ga djelimo u razne podtipove zračenja (vidljiva svetlost, mikrotalasi, radiotalasi, rendgenski zraci...) riječ je svugdje o istom fenomenu - promjeni elektromagnetnog polja (EM). Za različita svojstva tih podtipova odgovorna je različita količina energije koju posjeduju kao i drugačije osobine prostiranja (propagacije) u zavisnosti od frekvencije iz čega neposredno slijedi i drugačiji uticaj na žive organizme.

Količina apsorbovane energije u ljudskom tijelu zavisi od frekvencije elektromagnetnog zračenja kome je čovjek izložen. U zavisnosti od frekvencije, količina energije koje je ljudsko tijelo sposobno da apsorbuje menja se na sledeći način:

- Na frekvencijama od 100kHz do 20MHz - veće količine energije apsorbuju se u vratu i nogama; količina apsorbovane energije značajno opada sa opadanjem frekvencije;
- Na frekvencijama od 20MHz do 300MHz - relativno velike količine energije apsorbuje se u čitavom tijelu, dok je pri rezonanciji apsorpcija viša u predjelu glave;



- Na frekvencijama od 300MHz do nekoliko GHz - dolazi do značajne, lokalne, neuniformne apsorpcije;
- Na frekvencijama iznad 10GHz - do apsorpcije dolazi na površini tijela.

U toku svog rada elektronski uređaji emituju određeno elektromagnetno polje u svojoj okolini i doprinose nivou elektromagnetne intereferencije. Elektronski uređaji, među koje spadaju i bazne stanice, koji emituju elektromagnetne talase u opsegu od 1Hz do 300GHz, smatraju se izvorima nejonizujućeg zračenja. GSM sistem funkcioniše u opsezima 900 MHz i 1800 MHz, UMTS sistem funkcioniše u opsegu 2100MHz, dok LTE sistem može da koristi opseg u okolini 800MHz i 1800MHz. Povećana količina apsorbovane elektromagnetne energije emitovane u ovim opsezima, u čovekovom tijelu izaziva termičke (toplotne) i stimulatívne efekte. Termički efekti su jedini biološki efekti koji se sa najvećom sigurnošću mogu dokazati, kada se govori o izlaganju živih organizama RF zračenjima. Termički (toplotni) efekat se ogleda u promjeni temperature dijela tijela izloženog povećanoj koncentraciji elektromagnetnog zračenja (tkivo se zagrijeva). Ukoliko je izloženo tkivo manje prokrvljeno, efekat je izraženiji. Prekomjerni porast temperature ljudskog organizma može prouzrokovati štetne zdravstvene efekte kao što su: dehidracija organizma, toplotni šok, kardiovaskularni problemi itd. Djeca imaju isti termoregulatorni mehanizam kao i odrasli, ali su osjetljiviji na dehidraciju organizma¹. Stimulativni efekat se ogleda u pojavi nadražaja nervnih i mišićnih ćelija, što može dovesti do veće razdražljivosti i umora, naročito pri dugom izlaganju elektromagnetnoj energiji. Intenzitet efekata raste sa povećanjem količine apsorbovane energije. Zbog toga su ovi efekti dominantni u neposrednoj okolini izvora zračenja. Sa udaljavanjem od izvora elektromagnetne emisije, količina apsorbovane energije opada a time se smanjuje uticaj zračenja na ljudski organizam. Uticaj elektromagnetnih talasa je kumulativnog karaktera i direktno je srazmjern dužini ekspozicije. Sa porastom broja novih tehnologija u životnom okruženju, ljudi su konstantno izloženi nižim nivoima EM zračenja koji nisu u stanju da prouzrokuju termičke efekte. Efekti koji nastaju usled izloženosti nižim nivoima polja klasifikovani su kao netermički efekti. Na primjer, korišćenje mobilnih telefona kao posledicu ima izlaganje dijela glave, uključujući moždana tkiva, nejonizujućem elektromagnetnom zračenju koje nije povezano sa značajnijim porastom temperature (maksimalno 0,2°C)². Za razliku od izloženosti zračenjima mobilnih telefona, koji se nalaze u zoni bliskog polja čovjekovog mozga, izloženost ljudi niskim nivoima elektromagnetnih polja koja potiču od baznih stanica za mobilnu telefoniju ne može biti povezana sa povećanjem temperature bioloških tkiva. Nakon izlaganja RF poljima koje emituju bazne stanice i drugi EM uređaji kod pojedinaca se može javiti niz nespecifičnih simptoma. Simptomi su najčešće dermatološki (crvenilo, peckanje i peckanje), odnosno vegetativni (umor, poteškoće koncentracije, vrtoglavica, mučnine, probavne smetnje, itd.). U literaturi su ovi simptomi definisani kao "Elektromagnetna preosetljivost" i do danas, nije ustanovljena čvrsta povezanost između izloženosti elektromagnetnim poljima i ovih efekata.³

¹ Exposure to high frequency electromagnetic fields, biological effects and health consequences (100 kHz-300 GHz), ICNIRP 16/2009

² Vulević Branislav i Čedomir Belić. 2012., JP "Nuklearni objekti Srbije" „Određivanje nivoa radiofrekventijskog zračenja u životnoj sredini." *Ecologica* 67: 497–500

³ EMPHASIS project ("Non-specific physical symptoms in relation to the actual and perceived exposure to EMF and the underlying mechanisms; a multidisciplinary approach"), The Netherlands Organization for Health Research and Development, 2015
Kelfkens G, Baliatsas C, Bolte J, Van Kamp I. ECOLOG based estimation of exposure to mobile phone base stations in the Netherlands. *Proceedings: 7th International Workshop on Biological Effects of EMF*. Valletta: Electromagnetic Research Group (EMRG); 2012. ISBN:978-99957-0-361-5.

BALIATSAS, C., VAN KAMP, I., HOOIVELD, M., YZERMANS, J. & LEBRET, E. 2014. Comparing nonspecific physical symptoms in environmentally sensitive patients: prevalence, duration, functional status and illness behavior. *J Psychosom Res*, 76, 405-13.

Bolte JFB, Eikelboom T. Personal radiofrequency electromagnetic field measurements in the Netherlands: Exposure level and variability for everyday activities, times of day and types of area. *Environment International*. 2012;48:133–142.



U vezi postojanja mogudih netermičkih efekata postoje kontradiktorna mišljenja⁴ tako da se očekuje dalji istraživački rad u ovoj oblasti koji de dokazati ili opovrgnuti postojanje ovih efekata. Osnovni zaključak vezan za kratkotrajno izlaganje nejonizujućim elektromagnetnim zračenjima koje emituju izvori iz RF spektra, jeste da su termički efekti jedini koji su ustanovljeni i naučno dokazani. Oni su i služili kao osnova prilikom definisanja važećih međunarodnih standarda i preporuka. Pitanja vezana za efekte dugotrajne izloženosti RF zračenju na ljudski organizam, uglavnom se odnose na mogućnost pojave kancerogenih oboljenja. Jedan od glavnih problema u epidemiološkim studijama jeste, kao i kod efekata koji se javljaju pri kratkotrajnoj izloženosti, procjena izlaganja. U međuvremenu je objavljeno više epidemioloških studija rađenih na ljudima i eksperimentalnih studija rađenih na životinjama. Prema podacima "INTERPHONE"⁵ Studije, koja je istraživala rizike pojave tumora na mozgu usled korišćenja mobilnih telefona, ne postoje čvrsti dokazi koji bi ukazali na postojanje veze između izloženosti nejonizujućem EM zračenju i razvoja kancera kod ljudi. Prema izvještaju Međunarodne komisije za ispitivanje kancerogenih oboljenja IARC (International Agency for Research on Cancer), baziranim na Studijama objavljenim pod okriljem Svetske Zdravstvene organizacije, iz maja 2011. godine, elektomagnetno polje koje potiče od mobilnih telefona može se smatrati potencijalnim uzročnikom kancera i svrstano je u grupu 2B potencijalnih izazivača kancera kod ljudi. Međutim, nove Studije o tumorima mozga i drugim tumorima glave, čija su istraživanja bazirana na dužim periodima izlaganja, kao i statistike pojave kancera iz različitih zemalja, ne daju jasne zaključke u povezanosti upotrebe mobilnih telefona i pojavi glioma ili drugih tumora glave kod odraslih⁶. U mišljenju Naučnog odbora za nove i novoutvrđene zdravstvene rizike (SCENIHR) pri Evropskoj komisiji iz januara 2015.godine navodi se da su dokazi za povećani rizik pojave raka mozga (gliom) postali slabiji, dok je mogućnost povezanosti s rakom uha (akustički neurom) potrebno dodatno istražiti. Istraživanja povezanosti razvoja raka u detinjstvu i izloženosti RF predajnicima ne ukazuju na postojanje bilo kakve veze. Analizirana naučna literatura uključuje više od 700 istraživanja sprovedenih nakon 2009. godine. U suštini, zaključci i rezultati aktuelnih naučnih istraživanja pokazuju da štetni uticaji po zdravlje ne postoje ako izloženost ostane ispod granica preporučenih zakonodavstvom EU-a. Potrebno je naglasiti da je u čovjekovom svakodnevnom okruženju izloženost elektromagnetnom polju koje potiče od mobilnih telefona mnogostruko veća od izloženosti poljima koja potiču od baznih stanica za mobilnu telefoniju, budući da se čovjek uvek nalazi u tzv. dalekom polju zračenja mobilnih antena. Izloženost zračenju mobilnih telefona u polju loše pokrivenosti mnogostruko je veća od izloženosti čovekovog mozga u mreži pokrivenoj većim brojem baznih stanica. Mobilni uređaji koji su bliži baznim stanicama koriste manju snagu za slanje signala ka baznoj stanici i na taj način stavraju manje elektromagnetno polje u blizini mozga korisnika u odnosu na polje koje se stvara u blizini mobilnih telefona korisnika koji su udaljeniji od baznih stanica. Iz tog razloga, izgradnjom mobilne mreže sa većim brojem baznih stanica smanjuje se udaljenost između bazne stanice i korisnika čime se na posredan način smanjuje izloženost ljudi zračenju mobilnih telefona.

3) Biodiverzitet (flora i fauna)

Razvoj raznovrsnog biljnog i životinjskog sveta na području Podgorice uslovljen je geografskim položajem, kao i geološko - geomorfološkim i klimatskim karakteristikama.

⁴ Potential health effects of exposure to electromagnetic fields (EMF), Scientific Committee on Emerging and Newly Identified Health Risks, 2015

⁵ INTERPHONE Study Group, Brain tumor risk in relation to mobile telephone use: results of the INTERPHONE international case-control study, Int.J. Epidemiol., 39, p. 675-694, 2010.

⁶ Swedish Radiation Safety Authority - Recent Research on EMF and Health Risk - Tenth report from SSM's Scientific Council on Electromagnetic Fields, 2015



Pregled stručne i naučne literature ukazuje da su recentni podaci za područje Podgorice sumirani u Nacrtu Akcionog plana biodiverziteta Glavnog grada Podgorice (2017).

Flora Podgorice je prikazana u poglavlju 2., a s obzirom da se projekat planira na izgrađenom objektu, to floru u ovom dijelu nećemo prikazati.

Faunu urbanog dijela Podgorice područja čine sitniji sisari, poput slijepih miševa (Chiroptera) (sve vrste zakonom su zaštićene u Crnoj Gori), glodari (pacov, miševi), jež (*Erinaceus europaeus*); od predstavnika ornitofaune u urbanom (gradskom) dijelu Podgorice i/ili na teritoriji cijele opštine, prisutne vrste su većinom i zakonom zaštićene, a prikazane su u poglavlju 2. ovog Elaborata.

U okruženju lokacije, gmizavci su predstavljeni gušterima (npr. *Lacertidae*, *Anguidae*), zmijama i šumskom kornjačom (*Testudo hermanni*) koja je zaštićena u Crnoj Gori (kao i pojedine vrste guštera i zmija, predstavnici navedenih familija). Među brojnim beskičmenjacima, najbrojniji su insekti, a među njima dominiraju Coleoptera, Heteroptera, Diptera, Lepidoptera.

Sama lokacija ne odaje utisak prisustva bogate faune jer se nalazi na izvedenom objektu. Od predstavnika faune ovdje se može očekivati privremeni boravak manjih ptica (vrabac, golub), guštera (npr. *Lacertidae*), beskičmenjaka (od proljeća do kasne jeseni odnosno u povoljnom periodu za očekivati je prisustvo insekata iz grupe Coleoptera, Heteroptera, Diptera, Lepidoptera).

Imajući u vidu lokaciju projekta, može se zaključiti da na ovom prostoru nije registrovano postojanje zaštićenih biljnih i životinjskih vrsta niti njihovih staništa.

Svakako, na osnovu karakteristika projekta, odnosno njegovog mogućeg uticaja na pojedine segmente životne sredine, smatramo da nije potrebno raditi posebne studije i analize stanja flore i faune ovog područja.

4) Zemljište (zauzimanje/korišćenje zemljišta, kvalitet zemljišta, geološke i geomorfološke karakteristike)

Na predmetnoj lokaciji je zastupljeno smeđe zemljište na fluvioglacijalnom nanosu, vrlo plitko (izvor: Pedološka karta Crne Gore, 1:50000, Zavod za unapređivanje poljoprivrede Titograda, 1966.g. i Atlas zemljišta Crne Gore, Burić M., Fuštić B. & Bulajić P., 2017., CANU, Podgorica).

Podatke o kvalitetu zemljišta ove lokacije ne posjedujemo.

Podgorica, sa geološkog aspekta, leži na terenima koje izgrađuju kenozojski fluvioglacijalni sedimenti kvartara, ravni tereni i mezozojski sedimenti kredne starosti (brda). Teren čine kompleks vezanih, nevezanih, rjeđe poluvezanih sedimenata fluvioglacijalnih terasa.

Geološku građu šireg prostora Podgorice čine sedimentne tvorevine kredne i kvartarne starosti. Kredni sedimenti predstavljeni su krečnjacima i dolomitima donje i gornje krede.

Predmetnu lokaciju izgrađuju dolomiti i dolomitični krečnjaci.

Osnovne crte reljefa u geomorfološkom smislu, ovo područje zadobija krajem oligocena i početkom miocena, a današnji izgled stiče za vrijeme kvartara, uglavnom erozionim procesima koji su se odvijali na ovom i znatno širem prostoru u toku ledenog i postledenog doba. Srodni procesi se odvijaju i sada.

Teren na kome se planira izgradnja objekta spada u kategoriju stabilnih terena, po podobnosti za urbanizaciju bez ikakvih ograničenja. Sa geomorfološkog aspekta, teren je šljunkovit i pjeskovit, neravnomjernog granulometrijskog sastava i promjenljivog stepena vezivnosti.

5) Tlo (organske materije, erozija, zbijenost, zatvaranje tla)

Tlo na lokaciji projekta je takvo da ne može doći do njegovog narušavanja.



6) Vode (hidromorfološke promjene, količinu i kvalitet sa posebnim osvrtom na ispušte otpadnih voda)

U bližem okruženju projekta nema vodnih objekata.

7) Vazduh (kvalitet vazduha)

Središnji položaj Crne Gore, između subtropskih krajeva sa visokim vazdušnim pritiskom i kontinentalnih oblasti sa niskim vazdušnim pritiskom, uslovljava da se iznad nje odvija intezivna cirkulacija vazdušnih masa iz toplih područja Afrike i hladnih iz sjevernog polarnog kruga.

Kvalitet vazduha u pojedinim djelovima Podgorice zavisi od više faktora, a najviše od gustine saobraćaja i prisustva industrijskih pogona.

Ne raspoložemo podacima o kvalitetu vazduha sa lokacije projekta, obzirom da na ovom prostoru nijesu vršena ispitivanja.

Tokom perioda (2015-2019. godine)⁷, praćenje kvaliteta vazduha, na nacionalnom nivou, realizovano je na automatskim stacionarnim (fiksni) i na tzv. poluatomatskim stanicama, dok je u okviru programa monitoringa Glavnog grada korišćena mobilna mjerna oprema. Fiksna oprema postavlja se na način da odabrana mjerna lokacija bude reprezentativna za šire područje, kako bi se evidentirale prosječne vrijednosti zagađenja kojima je izložena šira populacija. Mobilna oprema se koristi za utvrđivanje stepena zagađenja na najugroženijim lokacijama, poput prometnih saobraćajnica i istom se vrše tzv. indikativna mjerenja, kojima se obezbjeđuju dodatni podaci u odnosu na stacionarna mjerna mjesta.

Na automatskim stacionarnim i mobilnim stanicama vršena su mjerenja imisije zagađujućih materija, odnosno praćenje koncentracija sljedećih parametara: sumpor dioksida (SO₂), azot dioksida (NO₂), ugljen monoksida (CO), koncentracije PM₁₀ čestica i sadržaj teških metala u PM₁₀ česticama. Mjerenja su realizovana od strane Centra za ekotoksikološka ispitivanja Crne Gore.

U toku mjernog perioda, na mjernoj stanici Nova Varoš, sve izmjerene jednočasovne i srednje dnevne koncentracije sumpor(IV)oksida, posmatrane u odnosu na granične vrijednosti, su bile ispod propisane granične vrijednosti od 350µg/m³ odnosno 125µg/m³.

Sve jednočasovne srednje koncentracije azot(IV)oksida (NO₂) su bile ispod propisane granične vrijednosti (200µg/m³). Srednja godišnja koncentracija azot(IV) je bila ispod granične vrijednosti za zaštitu zdravlja (40µg/m³).

Maksimalne 8-časovna srednje godišnje koncentracije ugljen(II)oksida (CO) su bile ispod propisane granične vrijednosti za zaštitu zdravlja.

Srednje dnevne koncentracije suspendovanih čestica PM₁₀ su u Podgorici tokom posmatranog perioda bile iznad propisane granične vrijednosti (50µg/m³) i to 82 dana tokom 2015. godine; 81 dan tokom 2016. godine; u 2017. godini 68 dana i 75 dana tokom 2018. godine. Dozvoljeni broj prekoračenja je 35. Godišnja srednja koncentracija suspendovanih čestica PM₁₀ na ovoj lokaciji svih godina minimalno prelazi propisanu graničnu vrijednost od 40 µg/m³.

Suspendovane čestice PM₁₀ su analizirane na sadržaj olova za koje su propisani standardi kvaliteta vazduha na godišnjem nivou. Sadržaj olova u posmatranom periodu je bio značajno ispod propisane granične vrijednosti.

⁷ Izvještaj o stanju životne sredine za teritoriju Glavnog grada Podgorica za period 2015 - 2019. godina. Glavni Grad Podgorica, Sekretarijat za planiranje prostora i održivi razvoj, Sektor za održivi razvoj, avgust 2019.



Analiza suspendovanih čestica PM₁₀ je vršena na sadržaj benzo(a)pirena i drugih relevantnih policikličnih aromatičnih ugljovodonika: benzo(a)antracena, benzo(b) fluoroantena, benzo(j)fluoroantena, benzo(k)fluoroantena, ideno(a,2,3-cd)pirena i dibenzo (a,h)antracena i ostalih PAH-ova za koje nisu propisani standardi kvaliteta vazduha već samo mjere kontrole imisija.

Koncentracija benzo(a)pirena izračunata kao srednja vrijednost nedjeljnih uzoraka bila je iznad ciljne vrijednosti propisane sa ciljem zaštite zdravlja ljudi, koja iznosi 1 ng/m³.

Na pozadinskoj ruralnoj stanici Golubovci sve jednočasovne i dnevne srednje vrijednosti sumpor(IV)oksida su bile ispod propisanih graničnih vrijednosti.

Sve osmočasovne srednje dnevne vrijednosti ozona su bile ispod ciljne vrijednosti. Ciljna vrijednost, sa aspekta zaštite zdravlja ljudi od 120µg/m³, ne smije biti prekoračena više od 25 puta tokom kalendarske godine.

Sve maksimalne osmočasovne srednje vrijednosti ugljen(II)oksida (CO), su bile ispod propisanih graničnih vrijednosti.

Rezime: Na kvalitet vazduha najviše su uticale emisije koje su rezultat sagorijevanja goriva u velikim i malim ložištima i u motorima sa unutrašnjim sagorijevanjem, kao i nepovoljni meteorološki uslovi. Meteorološki uslovi u velikoj mjeri utiču na kvalitet vazduha i koncentracije zagađujućih materija u prizemnom sloju atmosfere. Posebno su značajne meteorološke situacije sa visokim vazдушnim pritiskom u hladnijem dijelu godine kada dolazi do formiranja "jezera hladnog vazduha" ispunjenog gustom maglom i sa jakom temperaturnom inverzijom, gdje se magla može zadržati i po nekoliko dana sa 24h trajanjem. Prekoračenja se najčešće dešavaju tokom sezone grijanja.

Povećane koncentracije policikličnih aromatičnih ugljovodonika, markera benzo (a) pirena i samog benzo (a) pirena, čija srednja godišnja koncentracija u Podgorici prelazi propisanu ciljnu vrijednost, ukazuju na veliki uticaj sagorijevanja goriva na kvalitet vazduha.

Treba svakako naglasiti da su vrijednosti ovog polutanta u direktnoj zavisnosti od koncentracija suspendovanih čestica, samim tim visoke vrijednosti su uobičajene u zimskom periodu.

D.O.O. Centar za ekotoksikološka ispitivanja Podgorica (CETI), realizovao je ispitivanje kvaliteta vazduha u skladu sa Programom monitoringa vazduha na teritoriji Glavnog grada Podgorice u 2022. i 2023. godini.

Prema Godišnjem Izvještaju o realizaciji programa monitoringa vazduha na teritoriji Glavnog Grada Podgorice u 2022/2023. godini⁸ (D.O.O. CETI, maj 2023.g.) prikazujemo raspoložive podatke o kvalitetu vazduha u Podgorici na najbližem mjernom mjestu: „Stari Aerodrom, bul. Josipa Broza (kod hipermarketa VOLI)“:

- Petnaest dnevnih srednjih vrijednosti suspendovanih čestica PM₁₀ (56 dana validnih mjerenja) je bilo iznad propisane norme od 50µg/m³, Izračunati percentil 90,4 za PM₁₀ koji se koristi za ocjenu kvaliteta vazduha kod povremenih mjerenja (173,13 µg/m³) je iznad propisane granične vrijednosti.
- Sve izmjerene koncentracije sumpor dioksida (jednočasovne srednje vrijednosti i dnevne srednje vrijednosti) u periodu ljeto 2022-proljeće 2023, su bile ispod propisanih graničnih vrijednost od 350µg/m³ odnosno 125µg/m³.
- Sve jednočasovne srednje vrijednosti i godišnja srednja vrijednost azot dioksida u periodu ljeto 2022-proljeće 2023, na ovoj lokaciji su bile ispod propisanih graničnih vrijednosti.

⁸ Godišnji Izvještaj o realizaciji programa monitoringa vazduha na teritoriji Glavnog Grada Podgorice u 2022/2023. godini (D.O.O. CETI, maj 2023.g.)



- Sve maksimalne dnevne osmočasovne srednje koncentracije ugljen monoksida su bile ispod propisane granične vrijednosti.
- Maksimalne dnevne osmočasovne srednje koncentracije ozona su svih 56 dana mjerenja bile ispod propisane ciljne vrijednosti.
- PM₁₀ su analizirane na sadržaj teških metala za koje su propisani standardi kvaliteta vazduha na godišnjem nivou.
Sadržaj olova, računat kao srednja vrijednost sedmičnih uzoraka, je bio ispod propisane granične vrijednosti.
- Sadržaji kadmijuma, nikla i arsena su bili ispod ciljne vrijednosti propisane radi zaštite zdravlja ljudi.
- Srednja koncentracija osam zbirnih sedmičnih uzoraka benzo(a)pirena u suspendovanim česticama (PM₁₀) je 4.26ng/m³ u odnosu na propisanu ciljnu vrijednost od 1ng/m³.

8) Klima (emisija gasova sa efektom staklene bašte)

Klimatske karakteristike područja grada Podgorice determinišu geografski položaj, reljef, nadmorska visina, blizina mora. Blizina Jadranskog mora i reljef su glavni modifikatori klime u Crnoj Gori. Uticaj mora je posebno jak na primorski pojas i Zetsko - Bjelopavličku ravnicu.

Usled antropogenog djelovanja u samom gradu se javljaju mikroklimatske razlike –temperatura i u centru je za 1-4°C veća od temperature u okoline grada, a relativna vlažnost niža za oko 5%.

Za sagledavanje klimatskih uslova na području Podgorice potrebno je poznavati uticajne klimatske faktore: kretanje temperature vazduha, vlažnost, oblačnost, insolaciju, padavine i vjetrove.

Podatke o klimatskim parametrima saopštavamo u donjim tabelama. Izvor podataka je Statistički godišnjak Crne Gore za 2019., MONSTAT.

Na osnovu podataka datih u donjoj tabeli, srednje mjesečne temperature vazduha na području Podgorice se kreću od 6,7 °C u decembru do 27,5°C u julu. Srednje godišnje temperature vazduha iznose 17,6°C.

Tabela 6.2 Srednje mjesečne i godišnje temperature vazduha u °C

Mjesto	Mjeseci												God.
	I	II	III	IV	V	VI	VII	VIII	IX	X	XI	XII	
Podgorica	7.4	7.4	10.2	19.2	22.8	25.4	27.5	28.9	24.2	18.9	12.8	6.7	17.6

Najveće temperature (iznad 35 °C) javljaju se u julu i avgustu, dok je najhladniji mjesec decembar.

Srednje vrijednosti relativne vlažnosti prikazane su u tabeli ispod.

Tabela 6.3 Srednje vrijednosti relativne vlažnosti po mjesevima u %

Mjesto	Mjeseci												God.
	I	II	III	IV	V	VI	VII	VIII	IX	X	XI	XII	
Podgorica	75	74	78	55	54	51	49	48	48	59	70	67	61

Od oblačnosti zavisi zagrijavanje zemljišta. Oblačnost determinišu udaljenost od mora, nadmorska visina i temperature. U tabeli 6.4 su prikazane vrijednosti godišnjeg kretanja oblačnosti pokrivenosti neba.

Tabela 6.4 Godišnje kretanje oblačnosti u 2/10 pokrivenosti neba

Mjesto	Mjeseci												God.
	I	II	III	IV	V	VI	VII	VIII	IX	X	XI	XII	



Podgorica	8	1	1	10	-	1	9	9	10	8	7	8	72
-----------	---	---	---	----	---	---	---	---	----	---	---	---	----

Količinu i raspored padavina, pored reljefa određuje udaljenost mjesta od mora.

Na klimatske karakteristike mjesta ili područja bitno utiče količina padavina i njihov raspored.

U tabeli 6.5 su prikazane su prosječne mjesečne vrijednosti količine padavina kao i njihov godišnji nivo.

Tabela 6.5 Godišnje kretanje količina padavina

Mjesto	Mjeseci												God.
	I	II	III	IV	V	VI	VII	VIII	IX	X	XI	XII	
Podgorica	135	285	461	26	109	46	41	18	9	117	236	137	1620,5

U tabeli 6.6 je prikazan broj dana sa jakim vjetrom.

Tabela 6.6 Broj dana sa jakim vjetrom

Mjesto	Mjeseci												God.
	I	II	III	IV	V	VI	VII	VIII	IX	X	XI	XII	
Podgorica	5	6	8	7	11	14	15	9	6	9	4	8	102

Prostor Zetsko-Bjelopavličke ravnice i basen Skadarskog jezera pripada submediteranskom klimatskom području sa izraženom godišnjom oscilacijom temperature, sa suvim i toplim ljetima i relativno blagim zimama sa dosta padavina.

9) Materijalna dobra i postojeći objekti

Projekat se planira na lokaciji na kojoj nema materijalnih dobara koja bi mogla biti ugrožena realizacijom projekta.

10) Kulturno nasljeđe-nepokretna kulturna dobra

Na lokaciji nema dobara iz kulturno istorijske baštine.

11) Predio i topografija

Pejzaž predstavlja sliku ekološke vrijednosti okruženja i usklađenosti prirodnih i stvorenih komponenti. Kvalitativna i kvantitativna analiza pejzaža vrši se njegovim rastavljanjem na dvije kategorije: fizičke-materijalne karakteristike i afektivne-psihološke karakteristike.

Fizičke karakteristike se dijele na prirodne (morfologija terena, vegetacija, površinske vode) i stvorene (obrađenost i izgrađenost). U psihološke odlike spadaju životopisnost, jedinstvo, koherentnost, harmonija i drugo.

Područje projekta je smješteno u pejzaž okarakterisan izgrađenim objektima, magistralnom saobraćajnicom, benzinskom pumpom, te ostalim sadržajima utbanog prostora.

12) Izgrađenost prostora lokacije i njene okoline

Prostor na kome se nalazi predmetna lokacija, predstavlja urbano područje pored magistralne saobraćajnice, te prisustvom vodovodne, saobraćajne i elektromreže.



7. Opis mogućih značajnih uticaja

S razvojem mobilnih komunikacija i sa sve većim brojem korisnika usluga, raste i potreba za baznim stanicama i antenama bez kojih mobilna komunikacija nije moguća. Aktuelišu se i istraživanja o uticaju elektromagnetnog zračenja.

Čovjek je svakodnevno izložen različitim zračenjima od kojih većina, pri umjerenoj izloženosti, ne utiče na zdravlje. Kad se govori o mobilnoj telefoniji, često se u negativnom kontekstu spominje elektromagnetno zračenje, i ako je ono prisutno svuda oko nas i može poticati iz prirodnih i vještačkih izvora. Svjetlost koju proizvode svjetiljke u domaćinstvima ili radiotalasi samo su najjednostavniji primjeri elektromagnetnog zračenja - zrače i ostali kućni uređaji, dalekovodi, TV antene, radiokomunikacioni sistemi. Čovjek je neprestano izložen i drugim vrstama elektromagnetnog zračenja:

- zračenja u području radiofrekvencija: AM i FM radio, TV, bazne stanice, radari, dalekovodi, GSM uređaji, tosteri, mikrotalasne peći,
- infracrvena zračenja i vidljiva svjetlost,
- ultraljubičasta svjetlost, rendgensko i gama zračenje.

Dopušteni nivoi elektromagnetnog zračenja

U Crnoj Gori zaštita od nejonizujućeg zračenja se uređuje Zakonom o zaštiti od nejonizujućih zračenja, Sl.l. CG br. 35/13, sa podzakonskim aktima. Setom ovih podzakonskih propisa se uređuju granice izlaganja elektromagnetnim poljima, mjerenja nivoa elektromagnetnog polja (prva i periodična mjerenja), akcioni program o sprovođenju mjera zaštite od nejonizujućih zračenja i sl.

Pravilnikom o granicama izlaganja elektromagnetnim poljima Sl.l. CG br. 06/15, slično CENELEC-ovom (CENELEC - European Committee for Electrotechnical Standardization) dokumentu (30.11.1994.g „Human exposure to electromagnetic fields - High frequency (10 kHz to 300 GHz)” (ENV 50166-2)), se propisuju granice izlaganja elektromagnetnim poljima za stanovništvo i profesionalno izložena lica i lica odgovorna za sprovođenje mjera zaštite od nejonizujućih zračenja.

Norme za profesionalno izložena lica i lica odgovorna za sprovođenje mjera zaštite od nejonizujućih zračenja prema Pravilniku o granicama izlaganja elektromagnetnim poljima Sl.l. CG br. 06/15

Granične vrijednosti izloženosti za uticaje na zdravlje za frekvencije od 100 kHz do 6 GHz date u sledećoj tabeli su ograničenja za energiju i snagu koje se apsorbuju po jedinici mase tjelesnog tkiva kao posljedica izloženosti električnim i magnetnim poljima.

Tabela 7.1. Granične vrijednosti izloženosti za uticaje na zdravlje za elektromagnetna polja frekvencija od 100 kHz do 6 GHz

Granične vrijednosti izloženosti za uticaje na zdravlje	Vrijednosti apsorbovane snage (SAR) usrednjene u toku bilo kog 6-minutnog vremenskog intervala
Granične vrijednosti izloženosti za toplotno opterećenje cijelog tijela izražene kao usrednjena apsorbovana snaga (SAR)	0,4 W/kg
Granične vrijednosti izloženosti za toplotno opterećenje glave i trupa izražene kao lokalizovana apsorbovana snaga (SAR) u tijelu	10 W/kg
Granične vrijednosti izloženosti za toplotno opterećenje ekstremiteta izražene kao apsorbovana snaga (SAR) lokalizovana u ekstremitetima	20 W/kg



Granične vrijednosti izloženosti za uticaje na čula za frekvencije od 0,3 do 6 GHz date u donjoj tabeli su ograničenja za apsorbovanu energiju u tkivu glave male mase koja je posljedica izloženosti elektromagnetnim poljima.

Tabela 7.2. Granične vrijednosti izloženosti za uticaje na zdravlje za elektromagnetna polja frekvencija od 0,3 do 6 GHz

Frekvencijski opseg	Lokalizovana specifična apsorbovana energija (SA)
$0,3 \text{ GHz} \leq f \leq 6 \text{ GHz}$	10 mJ/kg

Granične vrijednosti izloženosti za uticaje na zdravlje za frekvencije iznad 6 GHz date u donjoj tabeli su ograničenja za energiju i gustinu snage elektromagnetnih talasa na površini tijela.

Tabela 7.3. Granične vrijednosti izloženosti za uticaje na zdravlje za elektromagnetna polja frekvencija od 6 do 300 GHz

Frekvencijski opseg	Granične vrijednosti izloženosti za uticaje na zdravlje povezane sa gustinom snage
$6 \text{ GHz} \leq f \leq 300 \text{ GHz}$	50 W/m ²

Vrijednosti upozorenja za izloženost električnim (ALs(E)) i magnetnim (ALs(B)) poljima izvedene su iz specifične apsorbovane snage (SAR) ili graničnih vrijednosti izloženosti za gustinu snage datih u tabelama 7.1. i 7.2. na osnovu pragova koji se odnose na unutrašnje termičke efekte koji su posljedica (spoljašnjih) električnih i magnetnih polja, i date su u tabeli 7.4.

Tabela 7.4. Vrijednosti upozorenja izloženosti električnim poljima frekvencija 100kHz do 300GHz

Frekvencijski opseg	Vrijednosti upozorenja (ALs(E)) za jačinu električnog polja [V/m] (RMS)	Vrijednosti upozorenja (ALs(B)) za magnetnu indukciju [μT] (RMS)	Vrijednosti upozorenja (ALs(S)) za gustinu snage [W/m ²]
$100 \text{ kHz} \leq f < 1 \text{ MHz}$	$6,1 \times 10^2$	$2,0 \times 10^6/f$	—
$1 \text{ MHz} \leq f < 10 \text{ MHz}$	$6,1 \times 10^8/f$	$2,0 \times 10^6/f$	—
$10 \text{ MHz} \leq f < 400 \text{ MHz}$	61	0,2	—
$400 \text{ MHz} \leq f < 2 \text{ GHz}$	$3 \times 10^{-3} \sqrt{f}$	$1,0 \times 10^{-5} \sqrt{f}$	—
$2 \text{ GHz} \leq f < 6 \text{ GHz}$	$1,4 \times 10^2$	$4,5 \times 10^{-1}$	—
$6 \text{ GHz} \leq f \leq 300 \text{ GHz}$	$1,4 \times 10^2$	$4,5 \times 10^{-1}$	50

Granične vrijednosti (osnovna ograničenja) za izloženost stanovništva elektromagnetnim poljima prema Pravilniku o granicama izlaganja elektromagnetnim poljima Sl.I. CG br. 06/15

Granične vrijednosti (osnovna ograničenja) za izloženost vremenski promjenljivim električnim i magnetnim poljima frekvencije između 100 kHz i 300 GHz (visoko-frekvencijska polja), u zavisnosti od frekvencije i efekata koje izaziva izlaganje takvim poljima, date su u tabeli 7.5. Vrijednosti upozorenja za izloženost elektromagnetnim poljima frekvencije između 100 kHz i 300 GHz za pojedinačnu frekvenciju za opštu javnu izloženost stanovništva date su u tabeli 7.6.



Tabela 7.5. Granične vrijednosti za izloženost elektromagnetnim poljima frekvencija između 100 kHz i 300 GHz za opštu populaciju

Frekvencijski opseg	Gustina struje u glavi i trupu, J [mA/m ²] (RMS)	Specifična apsorbovana snaga, SAR [W/kg]			Gustina snage, S [W/m ²]
		usrednjeno po cijelom tijelu	lokalizovano u glavi i trupu	lokalizovano u ekstremitetima	
100 kHz – 10 MHz	$f/500$	0,08	2	4	-
10 MHz – 10 GHz	-	0,08	2	4	-
10 – 300 GHz	-	-	-	-	10

Tabela 7.6. Vrijednosti upozorenja za izloženost elektromagnetnim poljima frekvencije između 100 kHz i 300 GHz za pojedinačnu frekvenciju za opštu javnu izloženost stanovništva

Frekvencijski opseg	Jačina električnog polja, E [V/m]	Jačina magnetnog polja, H [A/m]	Magnetna indukcija, B [μT]	Gustina snage ekvivalentnog ravanskog talasa, S _{ekv} [W/m ²]
100-150 kHz	87	5	6,25	-
0,15 – 1 MHz	87	$0,73/f$	$0,92/f$	-
1 – 10 MHz	$87/\sqrt{f}$	$0,73/f$	$0,92/f$	-
10 – 400 MHz	28	0,073	0,092	2
400 – 2000 MHz	$1,375 \times \sqrt{f}$	$3,7 \times 10^{-3} \times \sqrt{f}$	$4,6 \times 10^{-3} \times \sqrt{f}$	$f/200$
2 – 300 GHz	61	0,16	0,2	10

Prema datim tabelama, norma za opštu ljudsku populaciju u pogledu jačine električnog polja iznosi $1,375\sqrt{f}$ V/m (što na učestanosti 900 MHz iznosi 41,25 V/m), a u opsegu 2-300 GHz iznosi 61 V/m. Pravilnikom se takođe se definišu i vrijednosti upozorenja (referentni nivoi) relevantnih fizičkih veličina za izloženost stanovništva elektromagnetnim poljima u području povećane osjetljivosti za pojedinačnu frekvenciju, i one su date u sledećoj tabeli.

Tabela 7.7. Vrijednosti upozorenja za izloženost stanovništva elektromagnetnim poljima frekvencije 100kHz do 300GHz za pojedinačnu frekvenciju u području povećane osjetljivosti

Frekvencijski opseg	Jačina električnog polja, E [V/m]	Jačina magnetnog polja, H [A/m]	Magnetna indukcija, B [μT]	Gustina snage ekvivalentnog ravanskog talasa, S _{ekv} [W/m ²]
100 – 150 kHz	43,5	2,5	3,125	-
0,15 – 1 MHz	43,5	$0,37/f$	$0,46/f$	-
1 – 10 MHz	$43,5/\sqrt{f}$	$0,37/f$	$0,46/f$	-
10 – 400 MHz	14	0,037	0,046	0,5
400 – 2000 MHz	$0,7 \times \sqrt{f}$	$1,85 \times 10^{-3} \times \sqrt{f}$	$2,3 \times 10^{-3} \times \sqrt{f}$	$1,25 \times 10^{-3} \times f$
2 – 300 GHz	31	0,08	0,10	2,5

U praksi je vrlo čest slučaj istovremenog uticaja EM zračenja koje potiče od više izvora različitog nivoa i frekvencije. Pri takvom scenariju, za potrebe analize uticaja EM zračenja na zdravlje ljudi treba razmotriti kumulativni uticaj svih predajnika.



Prema važećem Pravilniku, uslovi koji moraju biti ispunjeni u slučaju istovremene izloženosti elektromagnetnim poljima više stacionarnih izvora različitih frekvencija (između 100 kHz i 300 GHz) u pogledu vrijednosti upozorenja su:

$$\sum_{j=1}^{N_g} \left[\frac{E_j(f_j)}{E_{L,j}} \right]^2 \leq 1 \text{ i } \sum_{j=1}^{N_g} \left[\frac{H_j(f_j)}{H_{L,j}} \right]^2 \leq 1, f_j \in [100 \text{ kHz}, 300 \text{ GHz}]$$

gdje je:

E_j - efektivna vrijednost jačine električnog polja u V/m na frekvenciji f_j ;

$E_{L,j}$ - efektivna vrijednost jačine graničnog nivoa električnog polja u V/m na frekvenciji f_j ;

H_j - efektivna vrijednost jačine magnetnog polja u A/m na frekvenciji f_j ;

$H_{L,j}$ - efektivna vrijednost jačine graničnog nivoa magnetnog polja u A/m na frekvenciji f_j .

Zakonska regulativa, EMC norme i standardi

Prilikom projektovanja ovog telekomunikacionog sistema vodilo se računa da se ispoštuju uslovi koji su propisani zakonskom regulativom:

1. Pravilnik o granicama izlaganja elektromagnetnim poljima (Sl.list Crne Gore br. 06/15)

2. EMC norme

33.100 JUS IEC CISPR 13

Radio-frekvencijske smetnje - Radio-frekvencijske smetnje od radio-difuznih prijemnika i pridruženih uređaja - Granične vrijednosti i metode mjerenja

33.100 JUS N.CO.101

Zaštita telekomunikacionih postrojenja od uticaja elektroenergetskih postrojenja - Zaštita od opasnosti

33.100 JUS N.NO.904

Radio-frekvencijske smetnje - Mjerenja napona smetnji - Merna oprema i postupak mjerenja

33.100 JUS N.NO.908

Radio-frekvencijske smetnje. Instrumenti, oprema i osnovne metode mjerenja radio-frekvencijskih smetnji u opsegu od 10 kHz do 1 000 MHz

33.100 JUS N.NO.931

Radio-frekvencijske smetnje - Radio-difuzni prijemnici i dodatni uređaji - Termini i definicije

33.100 JUS N.NO.942

Radio-frekvencijske smetnje - Radio-difuzni prijemnici i dodatni uređaji - Imunost - Granične vrijednosti

33.100 JUS N.NO.943

Radio-frekvencijske smetnje - Radio-difuzni prijemnici i dodatni uređaji - Imunost - Metode mjerenja

33.100 JUS N.NO.944

Radio-frekvencijske smetnje - Radio-difuzni prijemnici i dodatni uređaji - Imunost - Metode mjerenja - Jedinice za spregu i niskopropusni filter

- Međunarodne norme i standardi za opremu

1999/5/EC, R&TTE Direktiva

Radio oprema i telekomunikacioni terminali i uzajamno prepoznavanje njihove podudarnosti (EMC 89/366EEC direktiva je sadržana)

EN 301 489-8

EMC standard za Evropski digitalni celularni telekomunikacioni sistem

(GSM 900 i DSC 1800 MHz)

EN 301 502



GSM, bazne stanice i ripeterska oprema pokriveni najvažnijim zahtjevima unutar artikla 3.2 R&TTE direktive (GSM 13.21)

ICES-003

Digitalni aparati, interface prouzrokovan standardima opreme

- **za gromobransku instalaciju**

Prema t.2.3.1. JUS IEC 1024-1/96 (Gromobranske instalacije, Opšti uslovi), da bi se obezbijedilo odvođenje struja atmosferskog pražnjenja u zemlju bez stvaranja opasnih prenapona, oblik i dimenzije sistema uzemljenja su važnije od specifične vrijednosti otpornosti uzemljivača. Dubina ukopavanja uzemljivača i vrste uzemljivača moraju biti takve da svedu minimum efekte korozije, smrzavanja i susenja tla i da se stabilizuje vrijednost ekvivalentne otpornosti koju je potrebno ostvariti.

Prema t.2.3.2. navedenog standarda, više korektno raspoređenih provodnika je bolje rješenje od jednog provodnika veće dužine.

Standard JUS N.B4.802/97 (Gromobranske instalacije, Postupci pri projektovanju, izvođenju, održavanju, pregledima i verifikacijama) (Udarne ekvivalentna otpornost uzemljivača Z u funkciji specifične otpornosti p i nivoa zaštite), postavlja zahtjev za vrijednost udarne otpornosti uzemljivača zavisno od nivoa zaštite:

Tabela 7.8. Zahtjev za vrijednost udarne otpornosti uzemljivača

p(Qm)	Udarne otpornost		p(Om)	Udarne otpornost	
	I	II-IV		I	II-IV
100	4	4	1000	10	20
200	6	6	2000	10	20
500	10	10	3000	10	20

Vrijednost otpora uzemljivača utvrđuje se mjerenjem jer Pravilnik o tehničkim normativima za zaštitu objekata od atmosferskog pražnjenja ("Sl.list SRJ", broj 11/96) predviđa da se gromobranska instalacija provjerava i ispitivanjem otpornosti uzemljivača gromobranske instalacije, u skladu sa propisom za električne instalacije niskog napona.

Atmosfersko pražnjenje kao izvor poremećaja je visoko-energetski fenomen, kod koga se impulsna struja atmosferskog pražnjenja, reda nekoliko stotina kiloampera, uspostavlja za nekoliko mikrosekundi i traje par stotina mikrosekundi i koju prati elektromagnetsko polje sa električnom i magnetskom komponentom velikog intenziteta i širokog spektra frekvencija. Ostećenja koja mogu nastati direktnim ili indirektnim putem mogu izazvati veliku materijalnu štetu. Standardom IEC 1312 postavljeni su zahtjevi o načinu projektovanja, instaliranja, kontrole, održavanja i ispitivanja efikasnog sistema za zaštitu informacionog sistema od atmosferskih pražnjenja na i oko objekta.

Analitički proračun zone nedozvoljenog zračenja

U pratećoj dokumentaciji proizvođača bazne stanice je posvećena posebna pažnja uticaju opreme na zdravlje ljudi i životnu sredinu.

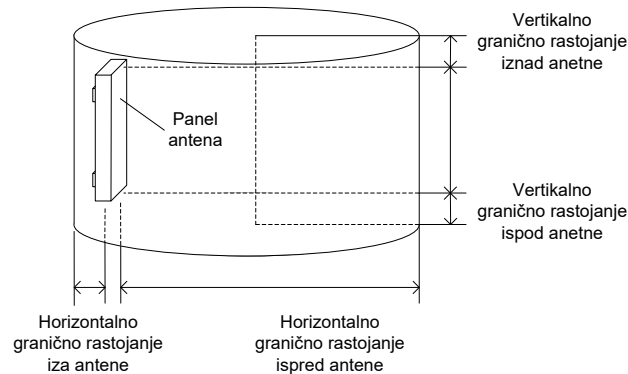
Bazna stanica je projektovana tako da ima veoma ograničen uticaj na okolinu.

Proračun graničnih rastojanja je definisan cilindrom konstruisanim oko antene, pri čemu sama antena nije locirana u centru cilindra, već na gotovo samoj ivici, i usmjerena je prema centru cilindra. Rastojanje između zadnje ivice antene i cilindra predstavlja „rastojanje iza antene“.

Zona nedozvoljenog zračenja predstavlja prostor oko antene/antenskog sistema u kome vrijednost jačine električnog polja može preći granične vrijednosti propisane Pravilnikom o granicama izlaganja elektromagnetnim poljima ("Sl. list CG", br. 6/15).

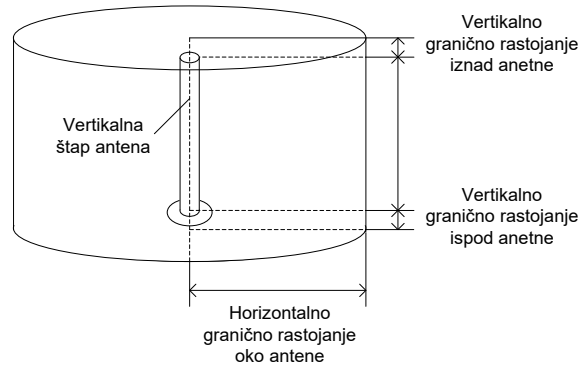
Oblik zone nedozvoljenog zračenja određen je geometrijskim (oblik i pozicija) i električnim (dijagram zračenja) karakteristikama antene.

Za sektorske panel antene zona nedozvoljenog zračenja se može aproksimirati cilindrom elipsoidne osnove konstruisanim oko antene na način prikazan na Slici 1.



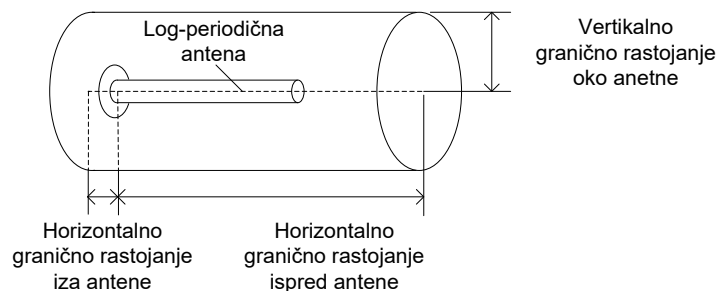
Slika 1. Zona nedozvoljenog zračenja za sektorsku panel antenu

Za omnidirektivne antene zona nedozvoljenog zračenja se može aproksimirati cilindrom kružne osnove konstruisanim oko antene na način prikazan na Slici 2.



Slika 2. Zona nedozvoljenog zračenja za omnidirektivnu antenu

Za log-periodične antene zona nedozvoljenog zračenja se može aproksimirati cilindrom kružne osnove konstruisanim oko antene na način prikazan na Slici 3.



Slika 3. Zona nedozvoljenog zračenja za log-periodičnu antenu



Referentni nivoi jačine električnog polja za opsege 900 MHz, 1800 MHz i 2100 MHz za opštu javnu izloženost stanovništva iznose: $E_{L9}=41,25$ V/m, $E_{L18}=58,34$ V/m i $E_{L21}=61$ V/m, respektivno.

Referentni nivoi jačine električnog polja za opsege 900 MHz, 1800 MHz i 2100 MHz za izloženost stanovništva u području povećane osjetljivosti iznose: $E_{L9}=21$ V/m, $E_{L18}=29,70$ V/m i $E_{L21}=31$ V/m, respektivno.

S obzirom da se predmetna bazna stanica nalazi u području povećane osjetljivosti, za proračun su korišteni referentni nivoi za izloženost stanovništva u području povećane osjetljivosti.

Proračun dimenzija zone nedozvoljenog zračenja sprovodi se pod pretpostavkom da zračenje svih planiranih sistema u jednom sektoru (pravcu) potiče iz iste antene. Pri takvoj pretpostavci, granično rastojanje ispred antene može se aproksimirati sljedećom jednačinom:

$$d = \sqrt{30 \sum_i \frac{P_i \times G_i}{E_{Li}^2}} = \sqrt{30 \sum_i \frac{EIRP_i \times k_i}{E_{Li}^2}}$$

gdje je:

- d – granično rastojanje u pravcu glavnog snopa zračenja;
- P_i – maksimalna snaga i-tog izvora zračenja na ulazu antene izražena u W;
- G_i – pojačanje antene u opsegu zračenja i-tog izvora u odnosu na izotropni radijator;
- $EIRP_i$ – Ekv. izotr. izračena snaga i-tog izvora zračenja izražena u W;
- k_i – konfiguracija, odnosno broj primopredajnika i-tog izvora zračenja.

Vertikalno granično rastojanje iznad i ispod sektorske panel antene se računa prema formuli.

$$d_{vt} = \tan(\theta/2 + \alpha) \times dh \times \sqrt{2/2}$$

$$d_{vb} = \tan(\theta/2 - \alpha) \times dh \times \sqrt{2/2}$$

gdje je:

- d_{vt} – granično rastojanje iznad panel antene;
- d_{vb} – granično rastojanje ispod panel antene;
- θ – ugao širine glavnog snopa zračenja u vertikalnoj ravni;
- α – elevacioni ugao glavnog snopa antene u odnosu na horizontalnu ravan;
- dh – granično rastojanje u pravcu glavnog snopa zračenja.

Granično rastojanje u sektorima 1, 2 i 3:

Prilikom proračuna graničnog rastojanja u sektorima 1, 2 i 3 obzir su uzeti sledeći izvori zračenja: GSM 900, LTE 900, LTE 1800, UMTS 2100, LTE 2100, LTE 2600 FDD, LTE 2600 TDD, NR 3500.

	$EIRP_i$	k_i	E_{Li}
GSM900	643.3	1	21
LTE900	1283.5	2	21
LTE1800	840.6	4	29.7
UMTS2100	953.9	1	31
LTE2100	953.9	4	31
LTE2600 FDD	2263.6	4	31
LTE2600 TDD	784.9	8	31
NR3600	47206.3	0.2	31



Rezultati graničnog rastojanja u horizontalnoj i vertikalnoj ravni, primjenom gore navedenih formula-cija su:

$d_h = \sqrt{30 * ((643.3W * 1/21^2) + (1283.5W * 2/21^2) + (840.6W * 4/29.7^2) + (953.9W * 1/31^2) + (953.9W * 4/31^2) + (2263.6W * 4/31^2) + (784.9W * 8/31^2) + (47206.3W * 1 * 0.2/31^2))} = 33,64 \text{ m}$ – u horizontalnoj ravni ispred antene

$d_v = \tan(12/2 + 5) \times 33,64 \times \sqrt{2}/2 = 4,62 \text{ m}$ – ispod antene

**proračun u vertikalnoj ravni je odradjen za najgori slučaj, AAU5339w antene koja ima širinu glavnog snopa u vertikalnoj ravni 12° i tilt 5°.*

Prilikom tumačenja dobijenih vrijednosti za zonu nedozvoljenog zračenja, treba uzeti u obzir da je signal u zatvorenom prostoru za određenu vrijednost oslabljen u odnosu na vrijednosti koje se dobijaju na otvorenom, zavisno od materijala koji su korišćeni u gradnji, spratnosti, položaja otvora, položaja objekta u odnosu na antenski sistem i okolne objekte, usljed uticaja svakog od ovih faktora na prostiranje, odnosno, slabljenje signala.

Antenski sistem će biti postavljen na liftovskoj kućici, ne direktno iznad stambenih jedinica, odnosno na visini 32.8m iznad zemlje, dok je krovna ploča na visini 26.9m, odnosno donja ivica antenskog sistema će biti 5.9m iznad krovne ploče, dok je granično rastojanje u vertikalnoj ravni proračunato na 4.62m.

Osim toga, antenski sistem će biti postavljen na lameli najveće spratnosti u navedenoj stambenoj zgradi, tako da su okolni stambeni objekti niže spratnosti pa ih glavni snop prebaucje u vertikalnoj ravni. (Slika5)

Na osnovu svega navedenog, jasno je da se ljudi u zoni nedozvoljenog zračenja ne mogu naći u dužem vremenskom periodu.



Slika 4. Zona nedozvoljenog zračenja u horizontalnoj ravni



Slika 5. Zona nedozvoljenog zračenja u vertikalnoj ravni



Prilikom proračuna zone nedozvoljenog zračenja za mMIMO antenske sisteme preporuka je da se koristi vremenski usrednjena vrijednost EIRP-a a ne vršna vrijednost EIRP-a. Huawei u svom dokumentu "EMF Guidance Report for EKIP" koji je ranije dostavljen Agenciji za elektronske komunikacije i poštansku djelatnost, navodi korektivne faktore koje treba primijeniti na vršnu vrijednost EIRPa radi dobijanja vremenski usrednjene vrijednosti EIRP-a, u zavisnosti od broja primopredajnih elemenata (TRX). Vrijednosti navedene u dokumentu I tabeli niže dobijeni su na osnovu dosadašnjih radova, simulacijama u mrežama i preporukama IEC.

Broj TRX	Korektivni faktor KAA	Korektivni faktor u dB
64 i više	≥ 0.13	≥ -9 dB
32 do 63	≥ 0.20	≥ -7 dB
16 do 31	≥ 0.32	≥ -5 dB
8 do 15	≥ 0.50	≥ -3 dB
1 do 7	1	0 dB

5G tehnologija koristi tehniku "beamforming" koja precizno usmjerava dio snopa prema korisniku, koji u tom trenutku zahtijeva prenos podataka, dok je u ostalim smjerovima izračena snaga mnogo manja i u vremenu se prilagođava stvarnim potrebama korisnika.

Pojašnjenje beamforming tehnologije koja se primjenjuje u 5G ćelijama:

Pojačanje antene od 23.8 dBi koje je iskorišteno u proračunu se dobija kada se sabere pojačanje dipola na jednom portu sa "beamforming" pojačanjem antene. I taj podatak se može naći i u dokumentaciji za AAU5339 w.

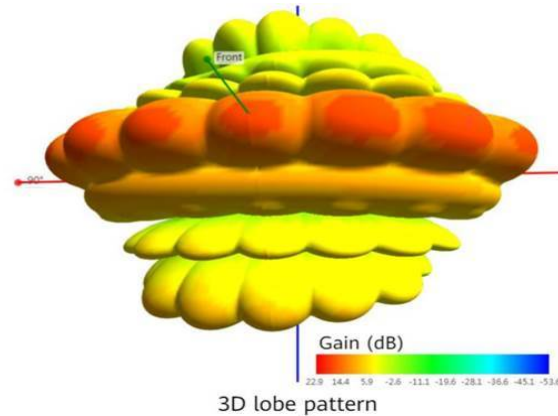
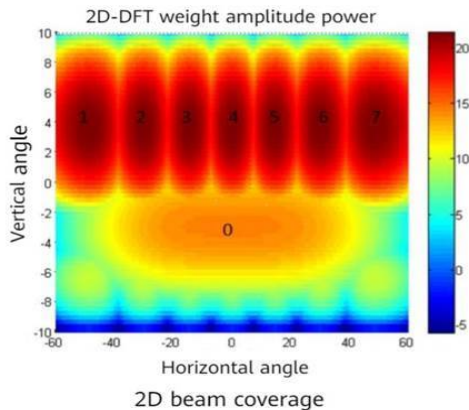
Međutim ovako izračunata zona nedozvoljenog zračenja je teoriski maksimalna vrijednost, koja se može dobiti u nekom trenutku.

U 5G-u koristimo tehnologiju "beamforming" i "massive MIMO", koja precizno usmjerava snop prema korisniku gdje je potrebno a u ostalim zonama izračena snaga je skoro nula.

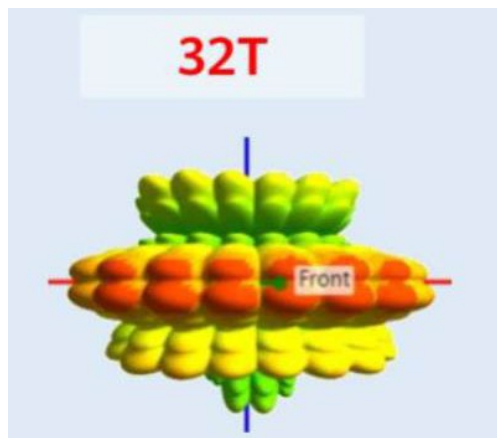
Postoje 2 vrste kanala. Signalizacioni I "traffic".

Signalizacioni kanal se naziva SSB i njih ima 8 koji zrače u različitim pravcima kao što je prikazano na slici niže, na način da u jednom trenutku postoji samo jedan SSB, dok ostali ne postoje, tj. u ostalim pravcima izračena snaga je 0. Trajanje jednog SSB-a je 0.133 ms, a period ponavljanja je 20ms, što znači da u preostalim 19.86 ms SSB signal u toj zoni ne postoji.

Širina trodecibelskog opsega antene je 105 stepeni, kada se podeli sa 7 beam-ova koliko ima ovaj AAU, dobija se da je širina jednog beam-a 15 stepeni. Širina vertikalnog snopa jednog SSB-a je 12 stepeni (u skladu sa primijenjenim scenariom). Osmi SSB snop prikazan na slici niže je "široki" snop od 105 stepeni, ali u TDD slot konfiguraciji 4:1 koja je definisana na ovim ćelijama taj snop se ne koristi.



Druga vrsta kanala je traffic kanal, čiji dijagram zračenja za antenu AAU5339w koja je 32T izgleda kao na slici ispod, ali ovi snopovi ne zrače konstantno kao što uzimamo pretpostavku u proračunu već samo prema onim korisnicima koji u datom trenutku zahtijevaju prenos podataka, u svim ostalim smjerovima izračena snaga je skoro nula.



Nosilac projekta će na krovu objekta staviti tablu upozorenja: **Opasnost od zračenja! Ne zadržavati se predugo u zoni ispred antena!**

Prilikom rada bazne stanice ne proizvode nikakvu buku ni vibracije, nema toplotnih kao ni hemijskih dejstava. U manjoj mjeri i u ograničenom prostoru, eventualno, može doći do pojave nedozvoljenog nivoa elektromagnetnog zračenja baznih stanica, što je detaljno razmotreno. Konačno, može se zaključiti da tokom normalnog rada bazne stanice ni na koji način ne ugrožavaju životnu i tehničku sredinu.

1) *Kvalitet vazduha*

Ranije prezentirani podaci o kvalitetu vazduha i klimatskim uslovima pokazali su da na fizičko-hemijski sastav i klimu šireg prostora predmetnog objekta glavni uticaj imaju kretanja vazdušnih masa sa daljih geografskih područja.

Prema Izjavi proizvođača opreme u elektronskoj opremi se ne koristi PCB (polihlorisani bifenil).

Iz opisa projekta je jasno da se ne može govoriti o njegovom uticaju na meteorološke i klimatske karakteristike, kao ni na prekogranično zagađenje.



2) Kvalitet voda

S obzirom na mikrolokalitet projekta, jasno je da on ne može negativno uticati na kvalitet voda tokom izvođenja projekta.

Takođe, obzirom da u fazi rada nema nastajanja otpadnih voda možemo reći da neće doći do negativnih uticaja na vode.

3) Zemljište

Shodno vrsti projekta, jasno je da njegovo izvođenje ne može uticati negativno na zemljište ili neki drugi segment životne sredine. Baterije koje služe za napajanje bazne stanice el.energijom ne zahtjevaju bilo kakvo (svoje) napajanje. Po isteku radnog vijeka baterija, neophodno je izvršiti njihovu zamjenu, a istrošene baterije je Investitor obavezan predati ovlašćenom preduzeću za tretman ove vrste otpada,. Prema "Pravilniku o klasifikaciji otpada, katalogu otpada, postupcima obrade otpada, odnosno prerade i odstranjivanja otpada" (Sl.l. CG 64/24), ova vrsta otpada se svrstava u grupu 16 06 02*.

Baterijsko napajanje je izvedeno baterijama koje se obzirom na uslove eksploatacije mijenjaju nakon 5-6 godina.

Tretman baterija biće u skladu sa Planom upravljanja otpadom (zakonski uslov) i "Uredbom o načinu i postupku osnivanja sistema preuzimanja, sakupljanja i obrade otpadnih baterija i akumulatora i radu tog sistema" (Sl.l. CG, br. 39/12 i 47/12). Drugih uticaja na zemljište nema.

4) Lokalno stanovništvo

Iz ranije izloženih uticaja baznih stanica (zračenje), se može zaključiti da neće doći do negativnih uticaja na stanovništvo.

Funkcionisanje projekta neće dovesti do promjene u broju i strukturi stanovništva u ovoj zoni.

Funkcionisanje projekta neće imati uticaja na stalne migracije stanovništva.

5) Ekosistemi i geologija

S obzirom na karakteristike Projekta, jasno je da on ne može negativno uticati na ekosisteme.

Na pomenutom prostoru nema zaštićenih vrsta, kako flore, tako ni faune.

Na pomenutom prostoru nema geoloških lokaliteta sa ostacima faunističkog ili florističkog materijala koji bi planiranim zahvatom bio ugrožen.

6) Namjena i korišćenje površina

Predmetna stanica neće imati uticaj na namjenu i korišćenje površina.

7) Komunalna infrastruktura

Objekat će biti priključen na elektrodistributivnu mrežu, u skladu sa uslovima nadležnog elektrodistributivnog preduzeća. Objekat nije potrebno priključivati na ostale infrastrukturne sisteme.

8) Zaštićena prirodna i kulturna dobra, karakteristike pejzaža



U bližoj okolini predmetnog objekta, obrađivačima ovog Elaborata, nije poznato postojanje istorijskih spomenika, niti arheoloških nalazišta.

9) Uticaji građenja i korišćenja projekta

Tokom instaliranja bazne stanice neće doći do ugrožavanja životne sredine. Izvršeni proračuni EM polja ukazuju da tokom korišćenja neće biti uticaja na zdravlje ljudi.

10) Kumulativni uticaj

Shodno vrsti projekta, te nepostojanju drugih izvora ove vrste zračenja na lokaciji, nije potrebno računati kumulativni uticaj.

11) Korišćenje tehnologija i supstanci

Radi modernizacije mreže, kao i radi budućeg povećanja kapaciteta, Nosilac projekta se opredjelio za puštanje u rad ove bazne stanice.



8. Opis mjera za sprječavanje, smanjenje ili otklanjanje štetnih uticaja

Bazne stanice svojim radom ne zagađuju životnu sredinu. Pri normalnom korišćenju, bazne stanice ni na koji način ne zagađuju voda, vazduh ili zemljište.

Prilikom rada bazne stanice ne proizvode nikakvu buku ni vibracije, nema toplotnih kao ni hemijskih dejstava. U manjoj mjeri i u ograničenom prostoru, eventualno, može doći do pojave nedozvoljenog nivoa elektromagnetnog zračenja baznih stanica, što je detaljno razmotreno u poglavlju 7.

Prilikom projektovanja baznih stanica, pored zahtjeva da bazne stanice lokacijski ni na koji način ne ugrožavaju životno i tehničko okruženje, takođe se mora voditi računa i o tome da se bazne stanice u maksimalnoj mogućoj mjeri uklope u samo okruženje. Ovaj drugi zahtjev se zadovoljava poštovanjem i ispunjenjem postavljenih urbanističkih uslova za svaku posebnu lokaciju.

U toku realizacije predmetnog sistema Nosilac projekta mora primjenjivati odgovarajuće mjere zaštite životne sredine. Ove mjere obuhvataju:

- mjere predviđene zakonskom regulativom,
- mjere tokom izvođenja radova,
- mjere u toku funkcionisanja objekta i
- mjere u slučaju incidenta.

1) Mjere predviđene zakonskom regulativom

Prilikom izvođenja predmetne bazne stanice moraju se primjenjivati zakonski normativi važeći u Crnoj Gori. Obzirom na činjenicu da predmetni objekat pripada grupi elektrotehničkih objekata, u nastavku teksta posebno su navedene opasnosti pri postavljanju i korišćenju električnih instalacija kao i predviđene mjere zaštite.

- Opasnosti pri postavljanju i korišćenju električnih instalacija

Opasnosti i štetnosti koje se mogu javiti pri korišćenju elektrotehničkih instalacija i opreme su sledeće:

- a) opasnosti od direktnog dodira djelova koji su stalno pod naponom,
- b) opasnosti od direktnog dodira provodljivih djelova koji ne pripadaju strujnom kolu,
- c) opasnost od požara ili eksplozije,
- d) statički elektricitet usled rada uređaja,
- e) atmosferski elektricitet,
- f) nestanak napona u mreži,
- g) nedovoljna osvijetljenost prostorija,
- h) neoprezno rukovanje,
- i) opasnost pri radu na visini (montiranje antena na antenskim stubovima),
- j) mehanička oštećenja i
- k) uticaj prašine, vlage i vode.

- Predviđene Mjere zaštite

Na osnovu Zakona o zaštiti i zdravlju na radu Crne Gore (Sl.I. Crne Gore, br. 34/14) predviđene su sledeće mjere za otklanjanje navedenih opasnosti:

Sve mjere zaštite od na radu su sadržane u Elaboratu zaštite na radu.

a) **Zaštita od direktnog dodira djelova koji su stalno pod naponom** obezbjeđuje se:

- pravilnim izborom stepena mehaničke zaštite elektroenergetske opreme, instalacionog materijala



kablova i provodnika, pravilno odabranim i pravilno postavljenim osiguračima strujnih kola, kao i automatskih strujnih prekidača,

- postavljanjem izolacionih gazišta ispred ispravljačkog postrojenja,
- zaštita unutar instalacije se izvodi tako što se, na lokaciji gdje će biti instalirane bazne radio stanice, neizolovani djelovi električne instalacije, koji mogu doći pod napon, smještaju u propisane razvodne ormane i priključne kutije, tako da u normalnim uslovima rada neće biti dostupni i
- zaštita u okviru uređaja bazne radio stanice rješava se tako što se svi djelovi mrežnih ispravljača, koji dolaze pod napon, instaliraju u zatvorena kućišta, koja će biti zaštićena preko uzemljenja i u normalnim uslovima rada ovi delovi neće biti dostupni licima koja rukuju uređajima.

b) **Zaštita od indukovanog direktnog dodira** rješava se:

- u instalacijama naizmjeničnog napona do 1 kV, primjenom sistema TN-C/S uz reagovanje zaštitnih uređaja koji su postavljeni na početku voda i povezivanjem nultih zaštitnih sabirnica ormara na zajednički uzemljivač objekta.

c) **Zaštita od opasnosti požara ili eksplozije** uzrokovanih pregrijevanjem vodova, preopterećenja ili havarije ispravljačkih uređaja i baterija rješava se:

- ograničavanjem intenziteta i trajanja struje kratkog spoja, zaštitnim prekidačima,
- predviđaju se kablovi (provodnici) koji ne gore niti podržavaju gorenje,
- izjednačavanjem potencijala u prostoriji BS,
- ugradnjom hermetičkih akumulatorskih baterija,
- adekvatnim provjetravanjem i zaštitom od vatre baterijskog prostora (jer baterije mogu proizvesti eksplozivne gasove). Upozorenje da rad RBS nije dozvoljen u uslovima eksplozivne atmosfere mora biti istaknut na lokaciji RBS,
- montažom automatskih javljača požara i
- upotrebom ručnih aparata za gašenje požara.

Sve mjere zaštite od požara su sadržane u Elaboratu protiv-požarne zaštite.

d) **Zaštita od štetnog dejstva statičkog elektriciteta** rješava se:

- povezivanjem na pravilno izvedeno gromobransko uzemljenje objekta svih metalnih masa uređaja i opreme, a posebno antena, antenskih nosača i antenskih kablova koji mogu doći pod uticaj statičkog elektriciteta i
- primjenom antistatik poda.

e) Oprema koja će se instalirati ne sadrži berilijum oksid, te **nije potrebno sprovoditi zaštitu od štetnog uticaja berilijum oksida.**

f) **Zaštita od štetnog dejstva atmosferskog elektriciteta** rješava se:

- propisanom instalacijom gromobrana i primjenom odgovarajućeg standardnog materijala u svemu, prema propisima o gromobranima.

g) **Zaštita od opasnosti nestanka napona u mreži** rješava se:

- napajanjem iz AKU baterija potrebnog kapaciteta i
- napajanjem potrošača po mogućstvu iz rezervnog izvora, koji se pri nestanku napona u mreži automatski uključuje.



- h) **Opasnosti i štetnosti od posljedica nedovoljne osvetljenosti** otklanjaju se:
- riješenom instalacijom opšteg osvetljenja, koja obezbjeđuje nivo osvetljenja u skladu sa standardom JUS. U.C9.100, odnosno, preporukama JKO.
- i) **Zaštita od neopreznog rukovanja** rješava se:
- preglednim označavanjem svih elemenata u razvodnim uređajima,
 - izborom elemenata za određenu namjenu i
 - obučavanjem i periodičnom provjerom znanja servisera o predviđenim mjerama zaštite na radu pri rukovanju, u vremenskim razmacima propisanim zakonom.
- j) **Za montažu antena na antenskom nosaču** postoji povećan rizik od povređivanja radnika, kao i rizik od povređivanja drugih lica. Zato je neophodno preduzeti odgovarajuće zaštitne mjere:
- za rad na montaži antena raspoređuju se radnici koji su osposobljeni za rad na visinama i za koje je prethodnim i periodičnim ljekarskim pregledima utvrđena zdravstvena sposobnost za bezbjedan rad na visinama,
 - radna lokacija gdje se antene montiraju prethodno se obezbeđuje jasnim obaveštenjima drugih lica o opasnostima, a oko radnog prostora se postavljaju zaštitne mreže ili trake,
 - radnici koji vrše montažu antena opremaju se odgovarajućim zaštitnim sredstvima za ličnu sigurnost: odgovarajuća užad i veznici, zaštitni pojasevi, odgovarajuća odjeća i obuća itd.,
 - odgovarajuća zaštitna odjeća je bitna za vrijeme hladnoće,
 - svi uređaji za dizanje tereta moraju biti ispitani i odobreni i
 - za vrijeme rada na antenskom stubu, ukupan personal u oblasti radova mora nositi šlemove.
- k) **Zaštita od mehaničkih oštećenja** rješava se:
- pravilnim izborom konstrukcija i materijala za instalacione elemente, kablove i opremu, kao i primjenom pravilnih načina polaganja kablova i instalacionog materijala i pravilnim lociranjem razvodnih ormara.
- l) **Zaštita od opasnosti prodora prašine, vlage i vode u električne instalacije i uređaje** obezbeđuje se:
- dobrim zaptivanjem otvora prostorije sa uređajima i
 - pravilno odabranom mehaničkom zaštitom.

2) Mjere u slučaju incidenta

Primjenom zakonskih propisa i propisanih mjera zaštite vjerovatnoća incidenta svodi se na najmanju moguću mjeru. Dodatno, oprema koja se instalira na lokaciji objekta zadovoljava sve međunarodne normative, a tehnološki je realizovana na najvišem svetskom nivou. Ipak, u cilju sprječavanja eventualnih incidentnih situacija, propisuju se sledeće mjere zaštite:

- za objekte bazne stanice Nosilac projekta je obavezan da napravi Upustvo o incidentnoj situaciji, i sa istim upozna sve zaposlene koji su u funkciji nadgledanja, upravljanja i održavanja. Takođe, Investitor je obavezan da ima stalno pripravnu dežurnu ekipu službe održavanja, sa pratećim vozilima i opremom, imajući u vidu veliki broj baznih stanica na cijeloj teritoriji Crne Gore,
- u slučaju neregularnosti u radu bazne stanice, na osnovu alarma generisanih u okviru centra za nadgledanje i upravljanje, dežurni operater postupa po Upustvu o incidentnoj situaciji, i u zavisnosti od nastalog incidenta obavještava: pripadnike MUP-a, Vatrogasne službe ili stručnu ekipu za otklanjanje kvara,



- u slučaju da je generisani alarm kritičan sa stanovišta zaštite životne sredine (požar u objektu, problemi u radu antenskih sistema, i sl.), dežurni operater, je shodno Upustvu o incidentnoj situaciji, dužan da daljinski isključi baznu stanicu iz operativnog rada.
- u slučaju pada stuba, dežurni operater, je shodno Upustvu o incidentnoj situaciji, dužan da obavjesti: pripadnike MUP-a, Hitnu pomoć, Vatrogasnu službu i stručnu ekipu koja će u najkraćem roku izaći na poziciju bazne stanice, isključiti sa el. napajanja i ukloniti stub.
- u slučaju bilo kakve incidentne situacije, Investitor je dužan da obavjesti Agenciju za zaštitu životne sredine shodno Zakonu o životnoj sredini.

Po završenom instaliranju bazne stanice moraju biti uklonjeni svi otpadni materijali.

3) Planovi i tehnička rješenja zaštite životne sredine

Mjere tokom izvođenja radova

U prethodnom tekstu navedene su propisane mjere zaštite životne sredine koje se moraju primjenjivati tokom instaliranja opreme. Obzirom na tip i karakteristike objekta koji se instalira, posebno se moraju primjenjivati sledeće mjere zaštite:

- antenski sistem bazne stanice se mora projektovati tako da se u glavnom snopu zračenja antene ne nalaze antenski sistemi drugih komercijalnih ili profesionalnih uređaja, kao ni sami uređaji. To se može postići izborom optimalne visine antene, kao i pravilnim izborom pozicije antenskog sistema na samom objektu. Na našim prostorima, kod komercijalnih TV prijemnika, ponekad se upotrebljavaju antenski pojačavači koji ne zadovoljavaju osnovne norme kvaliteta što može dovesti do smetnji u prijemu. U ovim slučajevima, problem se može prevazići zakretanjem antene TV prijemnika, upotrebom filtra nepropusnika opsega za GSM opseg ili upotrebom kvalitetnijeg antenskog pojačivača,
- otpadne materije koje se javе tokom izvođenja projekta (prikazane u poglavlju 3. Elaborata), moraju se ukloniti u skladu sa važećim propisima. Ambalažni otpad će se odlagati u kontejnere, metalni otpad će se predavati ovlašćenom sakupljaču. Baterije koje se uklone će se takođe predavati ovlašćenom sakupljaču.

Mjere u toku funkcionisanja objekta

Polazeći od zakonskih normativa i specifičnosti objekta koji se gradi, u toku redovnog rada moraju se primjenjivati sledeće mjere zaštite:

- Obavezno je izvršiti označavanja izvora nejonizujućeg zračenja etiketama i oznaka u skladu sa Pravilnikom o načinu označavanja i izgledu oznake izvora nejonizujućih zračenja Sl.I. CG br. 65/15,
- zabranjuju se bilo kakve aktivnosti na antenskom stubu (npr., usmjeravanje antene, pričvršćivanje itd.) sve dok se ne isključe predajnici bazne stanice,
- Nosilac projekta će na krovu objekta staviti tablu upozorenja: **Opasnost od zračenja! Ne zadržavati se predugo u zoni ispred antena!**
- **Nosilac projekta je obavezan da prije početka funkcionisanja projekta obavijesti skupštine etažnih vlasnika kojima pripadaju krovne terase stambenog objekta, na kojim se planira antenski sistem, o ograničenjima pristupa krovnim terasama.**
- s obzirom, da ako se bazna stanica instalira na stambenom objektu uticaj elektromagnetnog polja na životnu sredinu treba da se utvrđuje mjerenjima karakteristika elektromagnetnog polja na lokaciji u skladu sa propisanim standardima i normama, a u cilju maksimalne zaštite ljudi i tehničkih



uređaja. Na osnovu dobijenih podataka, u slučaju da isti iskaču iz dozvoljenih granica, mora se bazna stanica isključiti iz rada, a onda preduzeti mjere u cilju otklanjanja nepravilnosti:

- provjera svih elemenata bazne stanice koji mogu dovesti do povećanja elektromagnetnog zračenja,
- po utvrđivanju neispravnosti elementa/elemenata izvršiti njihovu zamjenu.
- bazna stanica mora biti zaključana i zaštićena od neovlašćenog pristupa, a u slučaju da je stub u pitanju, i ograđena,
- u okviru periodičnog održavanja bazne stanice (na svakih 6 mjeseci) treba izvršiti provjeru kompletne instalacije bazne stanice i pripadajućeg antenskog sistema,
- investitor se obavezuje da baznu stanicu uključi u sistem daljinskog nadgledanja i održavanja u okviru koga treba da se nadgledaju sve kritične funkcije rada bazne stanice sa stanovišta zaštite životne sredine kao što su neovlašćeno otvaranje bazne stanice, požar i problemi u antenskim vodovima i antenskim sistemima,
- zabranjuje se pristup baznoj stanici neovlašćenim licima; pristup mogu imati samo ovlašćena lica koja su obučena za poslove održavanja i koji su upoznati sa činjenicom da se nikakve aktivnosti ne mogu obavljati na antenskom sistemu prije isključenja predajnika bazne stanice,
- baterije koje služe za napajanje bazne stanice el.energijom ne zahtjevaju bilo kakvo (svoje) napajanje. Po isteku radnog vijeka baterija, neophodno je izvršiti njihovu zamjenu, a istrošene baterije je Nosilac projekta obavezan predati ovlašćenom preduzeću za tretman ove vrste otpada. Prema "Pravilniku o klasifikaciji otpada, katalogu otpada, postupcima obrade otpada, odnosno prerade i odstranjivanja otpada" (Sl.I. CG 64/24), ova vrsta otpada se svrstava u grupu 16 06 02*,

Shodno Zakonu o upravljanju otpadom (Sl.I. CG 34/24), Nosilac projekta je obavezan da podatke o karakteristikama i količini ovog otpada dostavlja Agenciji za zaštitu životne sredine.

4) Druge mjere koje mogu uticati na sprečavanje, smanjenje ili neutralisanje štetnih uticaja na životnu sredinu

Nosilac projekta je obavezan da u fazi dalje eksploatacije zadrži karakteristike koje su bile prezentovane u fazi projektovanja, u domenu parametara koji su bili mjerodavni za analize izvršene u ovom Elaboratu.

Takođe eventualno povećanje obima ove djelatnosti na predmetnoj lokaciji (promjena izračene snage, promjena opreme i sl.), ne može se izvršiti prije nego što se odgovarajućim analizama dokaže da takve izmjene neće imati negativnih uticaja na životnu sredinu.



9. Program praćenja uticaja na životnu sredinu

U skladu sa postojećim zakonskim propisima u Crnoj Gori, neophodan je i program praćenja stanja životne sredine (monitoring) u toku funkcionisanja projekta bazne stanice.

1) Prikaz stanja životne sredine prije puštanja projekta u rad

Raspoloživ prikaz stanja kvaliteta životne sredine na ovoj lokaciji dat je u poglavlju 2. „Opis lokacije“ i u poglavlju 5. „Opis segmenata životne sredine“.

Nije potrebno prije otpočinjanja projekta sprovesti utvrđivanje stanja životne sredine na lokaciji.

2) Parametri na osnovu kojih se mogu utvrditi štetni uticaji na životnu sredinu

Parametri na osnovu kojih se mogu utvrditi štetni uticaji na životnu sredinu su definisani:

- Zakonom o životnoj sredini („Sl.list CG“, br. 73/19),
 - Zaštita od nejonizujućih zračenja sprovodi se primjenom sistema mjera kojima se sprječava ugrožavanje života i zdravlja ljudi, lica koja rade sa izvorima nejonizujućih zračenja, ili se u procesu rada nalaze u poljima nejonizujućih zračenja, kao i zaštite životne sredine od štetnog djelovanja nejonizujućih zračenja u skladu sa zakonom kojim je uređena zaštita od nejonizujućih zračenja.
 - Praćenje stanja životne sredine se sprovodi sistematskim mjerenjem, ispitivanjem kvantitativnih i kvalitativnih pokazatelja stanja životne sredine koje obuhvata praćenje prirodnih faktora, odnosno promjena stanja i karakteristika životne sredine, uključujući i prekogranično praćenje stanja životne sredine.
Praćenje stanja životne sredine obuhvata:
 - nivo nejonizujućih zračenja i
 - tokove upravljanja otpadom.
 - Pravno lice i preduzetnik koje je korisnik postrojenja koje zagađuje ili može uzrokovati zagađenje životne sredine, dužno je da sprovodi monitoring u skladu sa posebnim propisima.
 - Podatke utvrđene monitoringom, zagađivač je dužan da dostavi nadležnom organu jedinice lokalne samouprave na čijoj je teritoriji lociran i Agenciji.
- Zakon o zaštiti od nejonizujućih zračenja („Sl.list CG“, br. 35/13)
 - Izvori elektromagnetnih polja mogu se koristiti samo ako pri njihovoj normalnoj upotrebi stanovništvo i profesionalno izložena lica nijesu izložena zračenju iznad propisanih granica izlaganja elektromagnetnim poljima.
 - Stacionarni izvor elektromagnetnog polja, koji ne ispunjava propisane uslove u pogledu granica izlaganja, mora se rekonstruisati ili adaptirati.
 - Stacionarni izvor elektromagnetnog polja je nepokretni izvor elektromagnetnog polja koji ima određeno stalno mjesto djelovanja, osim kućnih aparata (mikrotalasna pećnica i dr.).
 - Izvori elektromagnetnih polja mogu se koristiti samo na osnovu dozvole za korišćenje izvora elektromagnetnih polja koju izdaje Agencija na period od četiri godine.
 - Prva mjerenja elektromagnetnih polja u okolini stacionarnih izvora (u daljem tekstu: prva mjerenja) vrše se prije dobijanja dozvole iz člana 13 ovog zakona, kao i nakon svake rekonstrukcije stacionarnog izvora.



- Mjerenje nivoa nejonizujućeg zračenja može da obavlja privredno društvo, preduzetnik ili drugo pravno lice koje ima dozvolu za obavljanje stručnih poslova zaštite od nejonizujućih zračenja (u daljem tekstu: ovlašćeno stručno lice) izdatu od Agencije.
- Ovlašćeno stručno lice ne može biti imalac izvora nejonizujućih zračenja i/ili operater i/ili investitor i/ili suinvestitor i/ili projektant i/ili izvođač.
- Imalac izvora nejonizujućih zračenja je privredno društvo, preduzetnik ili drugo pravno lice koje posjeduje izvore elektromagnetnog polja, uređaj koji emituje ultrazvuk i uređaj koji emituje optičko zračenje ili sadrži izvor optičkog zračenja.
- Operater je privredno društvo ili preduzetnik, odnosno drugo pravno lice koje ima dozvolu za korišćenje izvora nejonizujućih zračenja.
- Dozvola za mjerenje nejonizujućeg zračenja se izdaje na osnovu zahtjeva privrednog društva, preduzetnika ili drugog pravnog lica koje:
 - ispunjava uslove u pogledu kadra, opreme i prostora;
 - ima sertifikat o akreditaciji prema standardu MEST EN ISO/IEC 17025.
- Operater kome je izdata dozvola za korišćenje izvora elektromagnetnih polja dužan je da obezbijedi periodična mjerenja nivoa elektromagnetnih polja u okolini izvora, koje vrši ovlašćeno stručno lice.
- Izvještaj o izvršenom periodičnom mjerenju sa stručnim mišljenjem o ispunjavanju uslova za izvore elektromagnetnih polja u pogledu propisanih granica izlaganja za elektromagnetna polja sačinjava ovlašćeno stručno lice u dva primjerka, od kojih jedan dostavlja imaocu izvora nejonizujućih zračenja.
- Izvještaj i stručno mišljenje čuva se najmanje četiri godine od dana njegovog sačinjavanja.
- Izvještaj i stručno mišljenje operater je dužan da dostavi Agenciji za zaštitu životne sredine u roku od 30 dana od dana izvršenog periodičnog mjerenja.
- U slučaju da su tokom dva uzastopna periodična mjerenja u okolini stacionarnog izvora elektromagnetnog polja izmjereni nivoi elektromagnetnih polja manji od 10% iznosa propisanih granica vrijednosti upozorenja za elektromagnetna polja, Agencija za zaštitu životne sredine može operatera, na njegov zahtjev, osloboditi obaveze vršenja periodičnih mjerenja do rekonstrukcije tog izvora.
- Operater je dužan da vodi evidenciju o izvorima nejonizujućih zračenja. Evidencija sadrži:
 - podatke o izvorima nejonizujućih zračenja (proizvođač, naziv, tip, model, serijski broj, godina proizvodnje i namjena);
 - tehničke podatke o izvorima nejonizujućih zračenja (nominalna snaga, nominalni napon, predvidivo opterećenje, frekvencijsko područje rada i sl);
 - adresu lokacije na kojoj se izvori nejonizujućih zračenja nalaze;
 - ime i prezime lica odgovornog za sprovođenje mjera zaštite od nejonizujućih zračenja.
- Podatke iz evidencije operater je dužan da dostavlja Agenciji, najkasnije do 1. marta tekuće za prethodnu godinu.
- Operater je dužan da označi izvor nejonizujućeg zračenja.
- Pravilnik o graničnim vrijednostima parametara elektromagnetnog polja u cilju ograničavanja izlaganja populacije elektromagnetnom zračenju („Sl.list CG“, br.6/15): granične vrijednosti su saopštene u poglavlju 7 Elaborata (vidjeti poglavlje 7.).
- Pravilnik o načinu označavanja i izgledu oznake izvora nejonizujućih zračenja („Sl.list RCG“, br. 65/15).
- Izvori nejonizujućih zračenja označavaju se:
 - etiketom za označavanje izvora nejonizujućih zračenja



Jedinstvena identifikacija izvora	
Tip	
Model	
Serijski broj	
Godina proizvodnje	
Namjena	
Nominalna snaga	
Nominalni napon	
Ekvivalentna izotropna izračena snaga (EIRP)	
Predvidivo opterećenje	
Radna frekvencija/opseg	
Režim rada	

i

- oznakama izvora nejonizujućih zračenja:



Nejonizujuće zračenje



Opasnost od nejonizujućih zračenja

- Uredba o načinu i postupku osnivanja sistema preuzimanja, sakupljanja i obrade otpadnih baterija i akumulatora i radu tog sistema („Sl.list CG“, br. 39/12 i 47/12)
 - Otpadne prenosive baterije i akumulatore, može da sakuplja distributer, komunalno preduzeće i obrađivač otpadnih prenosivih baterija i akumulatora.
 - Otpadne prenosive baterije i akumulatori ne smiju se miješati sa ostalim komunalnim otpadom.
 - Otpadne prenosive baterije i akumulatori prije predaje distributeru, komunalnom preduzeću ili obrađivaču krajnji korisnik, dužan je da čuva odvojeno, tako da se ne miješaju sa drugim otpadom.
 - Ukoliko se baterije ili akumulatori prilikom sakupljanja nalaze u otpadnoj električnoj i elektronskoj opremi, baterije ili akumulatori moraju se ukloniti iz sakupljene otpadne električne i elektronske opreme.

3) Mjesta, način i učestalost mjerenja utvrđenih parametara

U cilju kvalitetnog sprovođenja mjera zaštite životne sredine datim Elaboratom o procjeni uticaja potrebno je kontrolisati elektromagnetno zračenje na lokaciji projekta. O rezultatima mjerenja obavezno se vrši obavještanje javnosti na transparentan način. Prilikom mjerenja je dovoljno odrediti intezitet električnog polja, obzirom da su intezitet magnetnog polja i gustina snage, sa intezitetom električnog polja povezani teorijskim relacijama.



Monitoring ostalih segmenata životne sredine nije potreban, obzirom da opisani projekat nema uticaja na segmente koji mogu biti primijećeni (bilo subjektivno, bilo objektivno).

U uslovima prostiranja radio-talasa u blizini zemlje usvaja teorijski model prema kome gustina snage zračenja antene opada u prosjeku sa kvadratom rastojanja (kada se rastojanje poveća X puta, gustina snage zračenja opadne X^2 puta). U praksi, mjerenja su pokazala da u takozvanoj „dalekoj zoni“ zračenja antene bazne stanice (daleka zona nastaje već na rastojanjima od nekoliko talasnih dužina od izvora, što je u konkretnom slučaju 1-2 m), gustina snage opada i sa znatno višim stepenom rastojanja, što je povoljno u odnosu na zaštitu od zračenja. U slučaju kada je antena postavljena visoko, na nivou tla elektromagnetno polje će biti slabo zbog usmjerenog dijagrama zračenja antene (u vertikalnoj ravni). Maksimum zračenja (najveći nivo elektromagnetne zračenja) na nivou tla obično se ostvaruje na rastojanjima od 50 do 300 m od podnožja stuba. Međutim, odgovarajući nivo elektromagnetnog zračenja je uvek relativno mali zbog toga što gustina snage zračenja antene brzo opada sa rastojanjem.

Na osnovu svega naprijed rečenog, zaključuje se da je neophodno izvršiti mjerenje elektromagnetnog zračenja u fazi tehničkog prijema (preko ovlašćene institucije).

4) Sadržaj i dinamika dostavljanja izvještaja o izvršenim mjerenjima

Shodno Pravilniku o načinu prvih i periodičnih mjerenja nivoa elektromagnetnih polja "Službeni list Crne Gore, br. 56/15", učestalost periodičnih mjerenja utvrđuje se na osnovu sljedećih kriterijuma:

- a. mjerenje se vrši jedanput svake četvrtne kalendarske godine ako pri prvom mjerenju u odabranim tačkama u okolini izvora izmjerene vrijednosti ne prelaze 10% propisanih vrijednosti upozorenja za elektromagnetna polja date frekvencije, odnosno ako ukupni nivo zračenja koje kumulativno generišu svi izvori ne prelazi 10% dozvoljene vrijednosti;
- b. mjerenje se vrši jedanput svake druge kalendarske godine ako pri prvom mjerenju u odabranim tačkama u okolini izvora izmjerene vrijednosti iznose između 10% i 50% propisanih vrijednosti upozorenja za elektromagnetna polja date frekvencije, odnosno ako ukupni nivo zračenja koje kumulativno generišu svi izvori iznosi između 10% i 50% dozvoljene vrijednosti;
- c. mjerenje se vrši jedanput godišnje ako pri prvom mjerenju u odabranim tačkama u okolini izvora izmjerene vrijednosti prelaze 50% propisanih vrijednosti upozorenja za elektromagnetna polja date frekvencije, odnosno ako ukupni nivo zračenja koje kumulativno generišu svi izvori prelazi 50% dozvoljene vrijednosti.

Ova učestalost se shodno Pravilniku povećava, ako se na lokaciji izvora elektromagnetnih polja za koje je izdata dozvola za korišćenje pusti u rad novi izvor koji povećava utvrđenu učestalost periodičnih mjerenja.

U slučaju da izmjerene vrijednosti prelaze dozvoljene granice, potrebno je preduzeti adekvatne mjere, propisane zakonom, u cilju njihovog dovođenja na dozvoljene vrijednosti.

5) Obaveze obavještavanja javnosti o rezultatima izvršenih mjerenja

Svi podaci o stanju životne sredine moraju biti dostupni zainteresovanoj javnosti.

Podatke dobijene mjerenjima, Investitor je dužan da dostavi nadležnom lokalnom organu i Agenciji za zaštitu životne sredine, a sadržaj Izvještaja je definisan Pravilniku o načinu prvih i periodičnih mjerenja nivoa elektromagnetnih polja "Službeni list Crne Gore, br. 56/15".

6) Prekogranični program praćenja uticaja na životnu sredinu

Prekogranični program praćenja uticaja na životnu sredinu nije relevantan za ovaj projekat.



10. Netehnički rezime informacija

Lokacija predmetnog projekta se nalazi na dijelu krova objekta za kolektivno stanovanje u ul. Princeze Ksenije br. 5 u Podgorici.

Bazna stanica (fiksna radiokomunikaciona stanica) je planirana na zgradi u ulici Princeze Ksenije ulaz broj 5 Podgorica, na 4900, zgrada broj 1, list nepokretnosti 728, KO Podgorica III, Podgorica".

U neposrednoj blizini projekta se nalaze stambeno-poslovni objekti sa pretežnom namjenom stanovanje. U bližoj okolini predmetnog objekta ne postoje izvorišta vodosnabdijevanja, kao ni vodni objekti, močvare ili šumske oblasti.

Ova lokacija ne pripada zaštićenom području u bilo kom pogledu.

Postojeći objekat, na čijem krovu se predviđa projekat, je stambena zgrada spratnosti P+8.

Opšti podaci o lokaciji su dati u sledećoj tabeli:

Geografske koordinate WG S84	Splićanka
Nadmorska visina	E 19°14'42.04" N 42°25'31.23"

Bazna stanica bi se sastojala od antena koje se postavljaju na antenskim držačima i prateće telekomunikacione oprema. Planirana oprema bi se postavila na najvisočijem dijelu postojećeg objekta.

Telekomunikaciona oprema koja se postavlja na antenskim držačima:

- 3 panel antene tipa Huawei A104521R03V06, dimenzija 2099/469/206mm, težina 41.2kg, Az=70°/140°/340°, h= 32.80 m od tla;
- 3 panel antene tipa Huawei AAU5339W, dimenzija 699/395/160mm, težine 24.0kg, Az=5°/115°/225°, h= 35.20m od tla;
- 3 udaljene radio jedinica tipa RRU 5818, dimenzija 480/356/140mm i težine 30.0kg, h=31.50m od tla;
- 3 udaljene radio jedinica tipa RRU 5513t, dimenzija 480/350/140mm i težine 25.0kg, h=31.80m od tla;
- 3 udaljene radio jedinica tipa RRU 3953, dimenzija 400/300/170mm i težine 25.0kg, h=30.00m od tla;
- GPS antena tipa MB-GPS-38-001, dimenzija f 112/113 mm i težine 2.0kg koja se postavlja na antenskom držaču;

Telekomunikaciona oprema koja se postavlja na postojećem objektu:

- radio bazna stanica tipa stanica tipa MTS9302A, dimenzija 1700/650/650 mm i težine 150.0kg;

Prosječna potrošnja je 12 kW. Napajanje bazne stanice biće izvedeno u skadu sa uslovima CEDIS-a. Imovinsko pravne odnose One je riješio putem Ugovora o zakupu sa Skupštinom etažnih vlasnika "Stambene zgrade ul. Princeze Ksenije ulaz broj 5 Podgorica", br. 02-1867 od 25.04. 2024.g.

Zona nedozvoljenog zračenja predstavlja prostor oko antene/antenskog sistema u kome vrijednost jačine električnog polja može preći granične vrijednosti propisane Pravilnikom o granicama izlaganja elektromagnetnim poljima ("Sl. list CG", br. 6/15).

Granično rastojanje u sektorima 1, 2 i 3:

Prilikom proračuna graničnog rastojanja u sektorima 1, 2 i 3 obzir su uzeti sledeći izvori zračenja: GSM 900, LTE 900, LTE 1800, UMTS 2100, LTE 2100, LTE 2600 FDD, LTE 2600 TDD, NR 3500



Rezultati graničnog rastojanja u horizontalnoj i vertikalnoj ravni, primjenom gore navedenih formula-cija su:

$$d_h = 33,64 \text{ m} - \text{u horizontalnoj ravni ispred antene}$$
$$d_v = \tan(12/2 + 5) \times 33,64 \times \sqrt{2}/2 = 4,62 \text{ m} - \text{ispod antene}$$

**proračun u vertikalnoj ravni je odradjen za najgori slučaj, AAU5339w antene koja ima širinu glavnog snopa u vertikalnoj ravni 12° i tilt 5°.*

Prilikom tumačenja dobijenih vrijednosti za zonu nedozvoljenog zračenja, treba uzeti u obzir da je signal u zatvorenom prostoru za određenu vrijednost oslabljen u odnosu na vrijednosti koje se dobijaju na otvorenom, zavisno od materijala koji su korišćeni u gradnji, spratnosti, položaja otvora, položaja objekta u odnosu na antenski sistem i okolne objekte, usljed uticaja svakog od ovih faktora na prostiranje, odnosno, slabljenje signala.

Antenski sistem će biti postavljen na liftovskoj kućici, ne direktno iznad stambenih jedinica, odnosno na visini 32.8m iznad zemlje, dok je krovna ploča na visini 26.9m, odnosno donja ivica antenskog sistema će biti 5.9m iznad krovne ploče, dok je granično rastojanje u vertikalnoj ravni proračunato na 4.62m.

Osim toga, antenski sistem će biti postavljen na lameli najveće spratnosti u navedenoj stambenoj zgradi, tako da su okolni stambeni objekti niže spratnosti pa ih glavni snop prebaucje u vertikalnoj ravni.

Na osnovu svega navedenog, jasno je da se ljudi u zoni nedozvoljenog zračenja ne mogu naći u dužem vremenskom periodu.

Prilikom proračuna zone nedozvoljenog zračenja za mMIMO antenske sisteme preporuka je da se koristi vremenski usrednjena vrijednost EIRP-a a ne vršna vrijednost EIRP-a. Huawei u svom dokumentu "EMF Guidance Report for EKIP" koji je ranije dostavljen Agenciji za elektronske komunikacije i poštansku djelatnost, navodi korektivne faktore koje treba primijeniti na vršnu vrijednost EIRPa radi dobijanja vremenski usrednjene vrijednosti EIRP-a, u zavisnosti od broja primopredajnih elemenata (TRX). Vrijednosti navedene u dokumentu I tabeli niže dobijeni su na osnovu dosadašnjih radova, simulacijama u mrežama i preporukama IEC.

Broj TRX	Korektivni faktor KAA	Korektivni faktor u dB
64 i više	≥ 0.13	≥ -9 dB
32 do 63	≥ 0.20	≥ -7 dB
16 do 31	≥ 0.32	≥ -5 dB
8 do 15	≥ 0.50	≥ -3 dB
1 do 7	1	0 dB

5G tehnologija koristi tehniku "beamforming" koja precizno usmjerava dio snopa prema korisniku, koji u tom trenutku zahtijeva prenos podataka, dok je u ostalim smjerovima izračena snaga mnogo manja i u vremenu se prilagođava stvarnim potrebama korisnika.

Pojašnjenje beamforming tehnologije koja se primjenjuje u 5G ćelijama:

Pojačanje antene od 23.8 dBi koje je iskorišteno u proračunu se dobija kada se sabere pojačanje dipola na jednom portu sa "beamforming" pojačanjem antene. I taj podatak se može naći i u dokumentaciji za AAU5339 w.

Međutim ovako izračunata zona nedozvoljenog zračenja je teorijski maksimalna vrijednost, koja se može dobiti u nekom trenutku.



Nosilac projekta će na krovu objekta staviti tablu upozorenja: **Opasnost od zračenja! Ne zadržavati se predugo u zoni ispred antena!**

Prilikom rada bazne stanice ne proizvode nikakvu buku ni vibracije, nema toplotnih kao ni hemijskih dejstava. U manjoj mjeri i u ograničenom prostoru, eventualno, može doći do pojave nedozvoljenog nivoa elektromagnetnog zračenja baznih stanica, što je detaljno razmotreno. Konačno, može se zaključiti da tokom normalnog rada bazne stanice ni na koji način ne ugrožavaju životnu i tehničku sredinu.

Bazne stanice svojim radom ne zagađuju životnu sredinu. Pri normalnom korišćenju, bazne stanice ni na koji način ne zagađuju voda, vazduh ili zemljište.

Baterije koje služe za napajanje bazne stanice el.energijom ne zahtjevaju bilo kakvo (svoje) napajanje. Po isteku radnog vijeka baterija, neophodno je izvršiti njihovu zamjenu, a istrošene baterije je Investitor obavezan predati ovlašćenom preduzeću za tretman ove vrste otpada. Prema "Pravilniku o klasifikaciji otpada, katalogu otpada, postupcima obrade otpada, odnosno prerade i odstranjivanja otpada" (Sl.I. CG 64/24), ova vrsta otpada se svrstava u grupu 16 06 02*.

Baterijsko napajanje je izvedeno baterijama koje se obzirom na uslove eksploatacije mijenjaju nakon 5-6 godina.

Tretman baterija biće u skladu sa Planom upravljanja otpadom (zakonski uslov) i "Uredbom o načinu i postupku osnivanja sistema preuzimanja, sakupljanja i obrade otpadnih baterija i akumulatora i radu tog sistema" (Sl.I. CG, br. 39/12 i 47/12).

11. Podaci o mogućim teškoćama

Podaci o mogućim teškoćama na koje je naišao nosilac projekta u prikupljanju podataka i dokumentacije sastoje se u nedostatku podataka o stanju životne sredine sa tačne lokacije Projekta, kao i podataka o broju stanovnika u okruženju projekta, te smo stoga koristili podatke vezane za najbliže područje. Imajući u vidu konkretan Projekat smatrali smo da nije potrebno vršiti posebna istraživanja, te da je moguće iskoristiti podatke iz bliže okoline lokacije.

12. Rezultati sprovedenih postupaka uticaja planiranog projekta na životnu sredinu

Predmetni projekat se planira u skladu sa Zakonom o planiranju prostora i izgradnji objekata („Sl. list Crne Gore“ br. 64/17 i 82/20) i drugih odnosnih Zakona, te kao takav podliježe kontrolama koje su određene posebnim propisima.

Projekat je u skladu sa pomenutim Zakonom prošao procedure revizije, te izvršena provjera konstrukcije na seizmičke udare, vjetar i sl.

Shodno vrsti projekta, odnosno njegovog uticaja na životnu sredinu, rizici koje ona može proizvesti se ogledaju u emitovanju EM zračenja, što smo detaljno prikazali u poglavlju 7. Elaborata.

Sve mjere koje je potrebno sprovesti tokom izgradnje i funkcionisanja elaborate smo prikazali u poglavlju 8. Elaborata.

13. Dodatne informacije

Ovaj dokument predstavlja Elaborat o procjeni uticaja na životnu sredinu, te se ne prikazuju dodatne informacije i karakteristike projekta za određivanje obima i sadržaja elaborata.



14. Izvori podataka

- Glavni projekat bazne stanice,
- Google earth,
- <http://www.geoportal.co.me/>
- Pedološka karta Crne Gore, 1:50000, Zavod za unapređivanje poljoprivrede Titograda, 1966.g.).
- Atlas zemljišta Crne Gore, Burić M., Fušić B. & Bulajić P., 2017., CANU, Podgorica
- Informacija o stanju životne sredine za 2018.g., Agencija za zaštitu prirode i životne sredine, 2019.g.
- Statistički godišnjak Crne Gore za 2019., MONSTAT.
- Izvještaj o stanju životne sredine za teritoriju Glavnog grada Podgorica za period 2015 - 2019. godina. Glavni Grad Podgorica, Sekretarijat za planiranje prostora i održivi razvoj, Sektor za održivi razvoj, avgust 2019.
- „Ekološko-fitogeografska analiza flore urbanog područja Podgorice“ (doktorska disertacija, D. Stešević, 2009.
- Akcioni plan biodiverziteta Glavnog Grada Podgorice, novembar 2017.,
- Lokalni plan zaštite životne sredine Glavnog grada Podgorice, 2019-2022., Izdavač: Glavni grad Podgorica, 2019.g.
- Exposure to high frequency electromagnetic fields, biological effects and health consequences (100 kHz-300 GHz), ICNIRP 16/2009
- Vulević Branislav i Čedomir Belić. 2012., JP "Nuklearni objekti Srbije" „Određivanje nivoa radiofrekvencijskog zračenja u životnoj sredini.“ *Ecologica* 67: 497–500
- EMPHASIS project ("Non-specific physical symptoms in relation to the actual and perceived exposure to EMF and the underlying mechanisms; a multidisciplinary approach"), The Netherlands Organization for Health Research and Development, 2015
- Kelfkens G, Baliatsas C, Bolte J, Van Kamp I. ECOLOG based estimation of exposure to mobile phone base stations in the Netherlands. *Proceedings: 7th International Workshop on Biological Effects of EMF*. Valletta: Electromagnetic Research Group (EMRG); 2012. ISBN:978-99957-0-361-5.
- BALIATSAS, C., VAN KAMP, I., HOOIVELD, M., YZERMANS, J. & LEBRET, E. 2014. Comparing nonspecific physical symptoms in environmentally sensitive patients: prevalence, duration, functional status and illness behavior. *J Psychosom Res*, 76, 405-13.
- Bolte JFB, Eikelboom T. Personal radiofrequency electromagnetic field measurements in the Netherlands: Exposure level and variability for everyday activities, times of day and types of area. *Environment International*. 2012;48:133–142.
- Potential health effects of exposure to electromagnetic fields (EMF), Scientific Committee on Emerging and Newly Identified Health Risks, 2015
- INTERPHONE Study Group, Brain tumor risk in relation to mobile telephone use: results of the INTERPHONE international case-control study, *Int.J. Epidemiol.*, 39, p. 675-694, 2010.
- Swedish Radiation Safety Authority - Recent Research on EMF and Health Risk - Tenth report from SSM's Scientific Council on Electromagnetic Fields, 2015
- Popis stanovništva iz 2011. godine.



Prilozi



Izvod iz registra



**IZVOD IZ CENTRALNOG REGISTRA PRIVREDNIH
SUBJEKATA PORESKE UPRAVE**

Registarski broj 8 - 0000641 / 012
PIB: 02333643

Datum registracije: 26.07.2002.
Datum promjene podataka: 15.01.2024.

INSTITUT ZA RAZVOJ I ISTRAŽIVANJA U OBLASTI ZAŠTITE NA RADU-PODGORICA

Broj važeće registracije: /012

Skraćeni naziv: INSTITUT ZA RAZVOJ I ISTRAŽIVANJA U OBLASTI ZAŠTITE NA RADU
Telefon: +38220265279
eMail: office@iti.co.me
Web adresa: www.institutrz.com
Datum zaključivanja ugovora: 07.12.2000.
Datum donošenja Statuta: 18.09.2001. Datum promjene Statuta: 15.12.2021.
Adresa glavnog mjesta poslovanja: CETINJSKI PUT BB, ZGRADA TEHNIČKIH FAKULTETA PODGORICA
Adresa za prijem službene pošte: CETINJSKI PUT BB, ZGRADA TEHNIČKIH FAKULTETA PODGORICA
Adresa sjedišta: CETINJSKI PUT BB, ZGRADA TEHNIČKIH FAKULTETA PODGORICA
Pretežna djelatnost: 7219 Istraživanje i razvoj u ostalim prirodnim i inženjerskim naukama
Obavljanje spoljno-trgovinskog poslovanja: NE
Oblik svojine: Državna
Porijeklo kapitala:
Upisani kapital: 0,00Euro (Novčani Euro, nenovčani Euro)
Stari registarski broj: 1-20125-00



OSNIVAČI:

UNIVERZITET CRNE GORE 2016702 CRNA GORA

Uloga: Osnivač

Udio: % Adresa: CETINJSKI PUT BB

VLADA CRNE GORE

Uloga: Osnivač

Udio: % Adresa: J. TOMAŠEVIĆA BB PODGORICA

LICA U DRUŠTVU:

ALEKSANDAR DUBORIJA CRNA GORA

Adresa: SLOVAČKA BB PODGORICA CRNA GORA

Uloga: Izvršni direktor

Ovlašćenja u prometu: Neograničeno ()

Ovlašćen da djeluje: POJEDINAČNO ()

DRAGAN KALINIĆ CRNA GORA

Adresa: PETRA LUBARDE BB PODGORICA CRNA GORA

Uloga: Član Upravnog odbora

Ovlašćenja u prometu: Ograničeno ()

Ovlašćen da djeluje: KOLEKTIVNO (Sa članovima organa upravljanja,)

DARKO BAJIĆ CRNA GORA

Adresa: UL.AURODROMSKA 2A/III PODGORICA CRNA GORA

Uloga: Predsjednik Upravnog odbora

Ovlašćenja u prometu: Ograničeno ()

Ovlašćen da djeluje: KOLEKTIVNO (Sa članovima organa upravljanja,)

DARKO BAJIĆ CRNA GORA

Adresa: UL.AURODROMSKA 2A/III PODGORICA CRNA GORA

Uloga: Član Upravnog odbora

Ovlašćenja u prometu: Ograničeno ()

Ovlašćen da djeluje: KOLEKTIVNO (Sa članovima organa upravljanja,)

GOJKO JOKSIMOVIĆ CRNA GORA

Adresa: BULEVAR DŽORDŽA VAŠINGTONA 66 PODGORICA CRNA GORA

Uloga: Član Upravnog odbora

Ovlašćenja u prometu: Ograničeno ()

Ovlašćen da djeluje: KOLEKTIVNO (Sa članovima organa upravljanja,)



INSTITUT ZA RAZVOJ I ISTRAŽIVANJA U OBLASTI ZAŠTITE NA RADU
- Sektor za ekologiju -
PODGORICA

Cetinjski put b.b., Podgorica, tel.: 020/265-279; 265-550; fax.: 020/265-269; www.iti.co.me; office@iti.co.me

ILIR HARASANI

CRNA GORA

Adresa: FLAMINGOSA BB ULCINJ CRNA GORA

Uloga: Član Upravnog odbora

Ovlašćenja u prometu: Ograničeno ()

Ovlašćen da djeluje: KOLEKTIVNO (Sa članovima organa upravljanja,)

TAMARA GAČEVIĆ

CRNA GORA

Adresa: ZAGORIČ PODGORICA CRNA GORA

Uloga: Član Upravnog odbora

Ovlašćenja u prometu: Ograničeno ()

Ovlašćen da djeluje: KOLEKTIVNO (Sa članovima organa upravljanja,)

MARINA RAKOČEVIĆ

CRNA GORA

Adresa: DŽORDŽA VAŠINGTONA B.B. PODGORICA CRNA GORA

Uloga: Član Upravnog odbora

Ovlašćenja u prometu: Ograničeno ()

Ovlašćen da djeluje: KOLEKTIVNO (Sa članovima organa upravljanja,)

MILOŠ MEDENICA

Adresa: VOJA LJEŠNJAKA BR. 11 BIJELO POLJE CRNA GORA

Uloga: Član Upravnog odbora

Ovlašćenja u prometu: Ograničeno ()

Ovlašćen da djeluje: KOLEKTIVNO (Sa članovima organa upravljanja,)

Izdato: 17.01.2024 godine u 12:12h



Podgorica

Načelnica

Sanja Bojanić



Dokazi za stručna lica

- Aleksandar Duborija

СРБИЈА И ЦРНА ГОРА
РЕПУБЛИКА СРБИЈА



ХЕМИЈСКИ ФАКУЛТЕТ
УНИВЕРЗИТЕТА У БЕОГРАДУ

ДИПЛОМА

О СТЕЧЕНОМ АКАДЕМСКОМ НАЗИВУ МАГИСТРА НАУКА

Дуборија Ђукана Александар

рођен-а 30-VIII-1974. године у БИТЕЛОМ ПОЉУ, БИТЕЛО ПОЉЕ
ЦРНА ГОРА, уписан-а 1999/2000. школске године,
на прву годину магистарских студија на хемијском факултету
универзитета у Београду, а дана 30. Септембра 2005. године

одбранио-ла је магистарску тезу под називом
„Судбина тешких метала и загађивача нафтног типа у
води и седименту складишног резерва.“

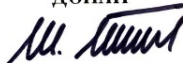
на основу тога издаје му-јој се ова диплома о стеченом
академском називу магистра

ХЕМИЈСКИХ НАУКА


редни број из евиденције о издатим дипломама 3152005

у Београду 30-IV-2005. године

ДЕКАН


проф. др. ЖЕЉКО ТЕШИЋ

РЕКТОР


проф. др. СВЕТАН ПОЉАНЕЦ



INSTITUT ZA RAZVOJ I ISTRAŽIVANJA U OBLASTI ZAŠTITE NA RADU
- Sektor za ekologiju -
PODGORICA

Cetinjski put b.b., Podgorica, tel.: 020/265-279; 265-550; fax.: 020/265-269; www.iti.co.me; office@iti.co.me

Podgorica
Општина

РАДНА КЊИЖИЦА

Серијски број: 0012692
Регистарски број: 2949/98

Презиме и име: Алексија Алексан
Име оца или мајке: Алексан
Дат, мјесец и година рођења: 30.08.1974.
Мјесто рођења, општина: Рајко Ртије
Република: СРЈ
Држављанство: СРЈ

ИСПРАВА О ИДЕНТИТЕТУ:

Исправа	Серијски број	Регистарски број	Мјесто и датум издавања
И.К.	0000103	1103	Podgorica 04.04.1994.

у Podgorica
Датум: 17.11.1998.

Потпис и печат

Матични број грађанина:

.....
потпис корисника радне књижице

- 1 -

- 2 -

Подаци о школској спреми	Печат
Механика - Технички Институт у Подгорици. Извешаје број: 503 од 06.11.1998.	

- 3 -

Подаци о стручном усавршавању, специјализацији и радиој способности стеченој радом	Потпис и печат

- 4 -



INSTITUT ZA RAZVOJ I ISTRAŽIVANJA U OBLASTI ZAŠTITE NA RADU
- Sektor za ekologiju -
PODGORICA

Cetinjski put b.b., Podgorica, tel.: 020/265-279; 265-550; fax.: 020/265-269; www.iti.co.me; office@iti.co.me

ПОДАЦИ О

Број сви-ден-шије	Назив и сједиште правног лица (послодавца)	Датум заснива-ња рад-ног одно-са	Датум престап-ка рад-ног од-носа
863		18.01. 1999.	01.10. 1999.
52 51	УНИВЕРЗИТЕТ ЦРНЕ ГОРЕ ИНСТИТУТ ЗА ТЕХНИЧКА ИСТРАЖИВАЊА	01.10. 1999.	30.09. 2000.
	УНИВЕРЗИТЕТ ЦРНЕ ГОРЕ ИНСТИТУТ ЗА ТЕХНИЧКА ИСТРАЖИВАЊА	01.10. 2000.	12.05. 2001.
		17.05. 2001.	

- 5 -

ЗАПОСЛЕЊУ

Бројкама			Словима	Напомена	Потпис и печат
Го-дша	Мје-сци	Дана			
1	08	13	Година <i>НЕМА</i> (0) Мјесци <i>ОСАМ</i> (8) Дана <i>ТРИНАЕСТ</i> (13)		
1	1	1	Година <i>ЈЕДНА</i> (1) Мјесци <i>НЕМА</i> (0) Дана <i>НЕМА</i> (0)		
1	7	15	Година <i>НЕМА</i> (0) Мјесци <i>СЕПТАМ</i> (7) Дана <i>ПЕТАНАЕСТ</i> (15)		
			Година		
			Мјесци		
			Дана		

- 5 -



- **Dragan Kalinić**

MINISTARSTVO ODRŽIVOG RAZVOJA I TURIZMA
DIREKTORAT ZA INSPEKCIJSKI NADZOR
I LICENCIRANJE

Direkcija za licenciranje

Broj: UPI 1074/7-1667/2

Podgorica, 28.03.2018. godine

Ministarstvo održivog razvoja i turizma, rješavajući po zahtjevu DRAGANA KALINIĆA diplomiranog inženjera elektrotehnike iz Podgorice, za izdavanje licence za revizora, na osnovu čl.125 i 135 st. 1 i 2 Zakona o planiranju prostora i izgradnji objekata ("Službeni list Crne Gore" br. 64/17) i člana 46 stav 1 Zakona o upravnom postupku ("Službeni list Crne Gore" br. 56/14, 20/15, 40/16 i 37/17), donosi

R J E Š E N J E

1. **IZDAJE SE DRAGANU KALINIĆU diplomiranog inženjera elektrotehnike iz Podgorice, LICENCA, revizora za obavljanje djelatnosti revizije tehničke dokumentacije i stručnog nadzora nad građenjem objekta.**
2. **Ova Licenca se izdaje na neodređeno vrijeme.**

O b r a z l o ž e n j e

Aktom, br.UPI1074/7-1667/1 od 27.03.2018.godine, DRAGAN KALINIĆ diplomirani inženjer elektrotehnike iz Podgorice, obratio se ovom ministarstvu zahtjevom za izdavanje licence revizora tehničke dokumentacije i stručnog nadzora nad građenjem objekta.

Uz zahtjev imenovani je ovom ministarstvu dostavio sledeće dokaze:

- **Ovjerenu kopiju lične karte za imenovanog (crnogorsko državljanstvo); ovjerenu kopiju radne knjižice; Rješenje Ministarstva održivog razvoja i turizma br.UPI 1077/7-595/2 od 28.03.2018.godine, kojim se DRAGANU KALINIĆU diplomiranom inženjera elektrotehnike iz Podgorice, izdaje licenca ovlašćenog inženjera za obavljanje djelatnosti izrade tehničke dokumentacije i građenje objekta;**
- **Rješenje Ministarstva za ekonomski razvoj, br.03-610690/3 od 14.01.2009.godine, kojim se DRAGANU KALINIĆU diplomiranom inženjeru elektrotehnike iz Podgorice, izdaje licenca za izradu projekata elektro – instalacija jake struje;**
- **Rješenje Ministarstva za ekonomski razvoj, br.03-610690/4 od 14.01.2009.godine, kojim se DRAGANU KALINIĆU diplomiranom inženjeru elektrotehnike iz Podgorice, izdaje licenca za rukovođenje izvođenjem radova na elektro – instalacijama jake struje;**
- **Ugovor o radu na neodređeno vrijeme, zaključen između JU INSTITUTA ZA RAZVOJ I ISTRAŽIVANJA U OBLASTI ZAŠTITE NA RADU iz Podgorice i**



Dragana Kalinića, dipl.ing.elektrotehnikePodgorice, 01-173/2 od
29.01.2007.godine;

Ministarstvo održivog razvoja i turizma, razmotrilo je podnijeti zahtjev pa je odlučilo kao u dispozitivu ovog rješenja, a ovo sa sledećih razloga:

Naime, članom 125 stav 1 Zakona o planiranju prostora i izgradnji objekata («Službeni list Crne Gore » br. 64/17), propisano je da revizor može da bude fizičko lice koje obavlja poslove revizije tehničke dokumentacije odnosno stručnog nadzora nad građenjem, koje je crnogorski državljanin sa najmanje sedam godina radnog iskustva na izradi tehničke dokumentacije i/ili građenje objekta u svojstvu ovlašćenog inženjera.

Revizor iz stava 1 ovog člana dužan je da izvrši provjeru usklađenosti tehničke dokumentacije sa urbanističko-tehničkim uslovima, ovim zakonom, posebnim propisima i odgovoran je tačnost izvještaja o usklađenosti, odnosno da vrši stručni nadzor nad građenjem objekta i odgovoran je da se ti radovi izvode u skladu sa revidovanim glavnim projektom, ovim zakonom, posebnim propisima i pravilima struke.

Članom 3 stav 1 tačka 2 Pravilnika o načinu i postupku izdavanja, mirovanja licence i načinu vođenja registara licenci („ Službeni list Crne Gore „ br. 79/17), utvrđene su vrste licenci, a između ostalih i licenca revizora, koja se izdaje fizičkom, licu za obavljanje djelatnosti revizije tehničke dokumentacije i stručnog nadzora nad građenjem objekta.

Članom 6 stav1 tač. 1-4. Pravilnika, utvrđeno je da se u postupku izdavanja licence revizora, provjerava: 1) da li podnosilac zahtjeva ima crnogorsko državljanstvo; 2) da li podnosilac zahtjeva ima licencu ovlašćenog inženjera; 3) da li podnosilac zahtjeva ima najmanje sedam godina radnog iskustva na izradi tehničke dokumentacije i/ili građenju objekta u svojstvu ovlašćenog inženjera; i 4) da li je podnosilac zahtjeva osuđivan za krivično djelo za koje se gonjenje preduzima po službenoj dužnosti.

Stavom 2 istog člana Pravilnika, utvrđeno je da se izuzetno od stava 1 tačka 3 ovog člana, radnim iskustvom za fizičko lice koje posjeduje licencu za izradu tehničke dokumentacije i/ili građenje objekta, izdatu po propisu koji su važili do donošenja ovog propisa, smatra se i radno iskustvo u svojstvu odgovornog projektanta, vodećeg projektanta, odgovornog vršioca revizije, vodećeg vršioca revizije, odgovornog inženjera, glavnog inženjera, nadzornog inženjera i/ ili glavnog nadzornog inženjera.

Članom 137 stav 1 Zakona, propisano je da se licenca za fizičko lice izdaje na neodređeno vrijeme.

Rješavajući po predmetnom zahtjevu, a na osnovu uvida u dostavljene dokaze, ovo ministarstvo nalazi, da su se u konkretnoj pravnoj stvari stekli uslovi za primjenu čl. 125 stav 1 i 135 stav 2 Zakona o planiranju prostora i izgradnji objekata, a u vezi čl 3 stav 1 tač. 2 i čl. 6 Pravilnika o načinu i postupku izdavanja, mirovanja licence i načinu vođenja registara licenci.



INSTITUT ZA RAZVOJ I ISTRAŽIVANJA U OBLASTI ZAŠTITE NA RADU
- Sektor za ekologiju -
PODGORICA

Cetinjski put b.b., Podgorica, tel.: 020/265-279; 265-550; fax.: 020/265-269; www.iti.co.me; office@iti.co.me

Saglasno izloženom, riješeno je kao u dispozitivu ovog rješenja.

PRAVNA POUKA: Protiv ovog rješenja može se pokrenuti upravni spor tužbom kod Upravnog suda Crne Gore u roku od 20 dana od dana prijema istog.

OVLAŠĆENO SLUŽBENO LICE
Nataša Pavićević





- **Vesna Draganić**

MINISTARSTVO ODRŽIVOG RAZVOJA I TURIZMA
DIREKTORAT ZA INSPEKCIJSKI NADZOR
I LICENCIRANJE

Direkcija za licenciranje

Broj: UPI 107/7-3139/2

Podgorica, 14.06.2018. godine

Ministarstvo održivog razvoja i turizma, rješavajući po zahtjevu, DRAGANIĆ VESNE, diplomirani inženjer elektrotehnike, odsjek za elektroniku, iz Podgorice, za izdavanje licence za revizora, na osnovu čl.125 i 135 st. 1 i 2 Zakona o planiranju prostora i izgradnji objekata ("Službeni list Crne Gore" br. 64/17) i člana 46 stav 1 Zakona o upravnom postupku ("Službeni list Crne Gore" br. 56/14, 20/15, 40/16 i 37/17), donosi

R J E Š E N J E

1. IZDAJE SE DRAGANIĆ VESNI, diplomiranom inženjeru elektrotehnike, odsjek za elektroniku, iz Podgorice LICENCA revizora za obavljanje djelatnosti revizije tehničke dokumentacije i stručnog nadzora nad građenjem objekta.
2. Ova Licenca se izdaje na neodređeno vrijeme.

O b r a z l o ž e n j e

Aktom, br.UPI107/7-898/1 od 28.02.2018.godine, DRAGANIĆ VESNA, diplomirani inženjer elektrotehnike, iz Podgorice, obratila se ovom ministarstvu zahtjevom za izdavanje licence revizora za obavljanje djelatnosti revizije tehničke dokumentacije i stručnog nadzora nad građenjem objekta.

Uz zahtjev imenovana je ovom ministarstvu dostavila sledeće dokaze:

Ovjerenu fotokopiju lične karte (crnogorsko državljanstvo); ovjerenu fotokopiju radne knjižice; Ovlašćenje za rukovođenje građenjem, izdato od strane Inženjerske Komore Crne Gore, ER 11218 0248 od 29.septembra 2008.godine, kojim je Draganić Vesna, diplomirani inženjer elektrotehnike, iz Podgorice, ovlašćena za rukovođenje izvođenjem instalacija slabe struje; Ovlašćenje za projektovanje, izdato od strane Inženjerske Komore Crne Gore, EP 11218 0278 od 29.septembra 2008.godine, kojim je Draganić Vesna, diplomirani inženjer elektrotehnike, iz Podgorice, ovlašćena za izradu projekata slabe struje.

Uvidom u službenu dokumentaciju Ministarstva pravde, ovo ministarstvo je po službenoj dužnosti utvrdilo da se imenovana ne nalazi u kaznenoj evidenciji.

Ministarstvo održivog razvoja i turizma, razmotrilo je podnijeti zahtjev pa je odlučilo kao u dispozitivu ovog rješenja, a ovo sa sledećih razloga:



Naime, članom 125 stav 1 Zakona o planiranju prostora i izgradnji objekata («Službeni list Crne Gore » br. 64/17), propisano je da revizor može da bude fizičko lice koje obavlja poslove revizije tehničke dokumentacije odnosno stručnog nadzora nad građenjem, koje je crnogorski državljanin sa najmanje sedam godina radnog iskustva na izradi tehničke dokumentacije i/ili građenje objekta u svojstvu ovlašćenog inženjera.

Revizor iz stava 1 ovog člana dužan je da izvrši provjeru usklađenosti tehničke dokumentacije sa urbanističko-tehničkim uslovima, ovim zakonom, posebnim propisima i odgovoran je tačnost izvještaja o usklađenosti, odnosno da vrši stručni nadzor nad građenjem objekta i odgovoran je da se ti radovi izvode u skladu sa revidovanim glavnim projektom, ovim zakonom, posebnim propisima i pravilima struke.

Stavom 2 člana 229 Zakona, propisano je da se radnim iskustvom u svojstvu ovlašćenog inženjera iz člana 125 stav 1 ovog zakona i ovlašćenog inženjera za složeni inženjerski objekata iz člana 193 ovog zakona, smatra se i radno iskustvo koje je glavni inženjer i odgovorni inženjer, odnosno vodeći projektant i odgovorni projektant ostvario u skladu sa Zakonom o uređenju prostora i izgradnji objekata („ Službeni list CG „ br. 51/08, 34/11, 35713 i 33/14).

Članom 3 stav 1 tačka 2 Pravilnika o načinu i postupku izdavanja, mirovanja licence i načinu vođenja registara licenci („ Službeni list Crne Gore „ br. 79/17), utvrđene su vrste licenci, a između ostalih i licenca revizora, koja se izdaje fizičkom, licu za obavljanje djelatnosti revizije tehničke dokumentacije i stručnog nadzora nad građenjem objekta.

Članom 6 stav 1 tač. 1-4. Pravilnika, utvrđeno je da se u postupku izdavanja licence revizora, provjerava: 1) da li podnosilac zahtjeva ima crnogorsko državljanstvo; 2) da li podnosilac zahtjeva ima licencu ovlašćenog inženjera; 3) da li podnosilac zahtjeva ima najmanje sedam godina radnog iskustva na izradi tehničke dokumentacije i/ili građenju objekta u svojstvu ovlašćenog inženjera; i 4) da li je podnosilac zahtjeva osuđivan za krivično djelo za koje se gonjenje preduzima po službenoj dužnosti.

Stavom 2 istog člana Pravilnika, utvrđeno je da se izuzetno od stava 1 tačka 3 ovog člana, radnim iskustvom za fizičko lice koje posjeduje licencu za izradu tehničke dokumentacije i/ili građenje objekta, izdatu po propisu koji su važili do donošenja ovog propisa, smatra se i radno iskustvo u svojstvu odgovornog projektanta, vodećeg projektanta, odgovornog vršioca revizije, vodećeg vršioca revizije, odgovornog inženjera, glavnog inženjera, nadzornog inženjera i/ ili glavnog nadzornog inženjera.

Članom 137 stav 1 Zakona, propisano je da se licenca za fizičko lice izdaje na neodređeno vrijeme.

Rješavajući po predmetnom zahtjevu, a na osnovu uvida u dostavljene dokaze, ovo ministarstvo nalazi, da su se u konkretnoj pravnoj stvari stekli uslovi za primjenu čl. 125 stav 1 i 135 stav 2 Zakona o planiranju prostora i izgradnji objekata, a u vezi čl 3 stav 1 tač. 2 i čl. 6 Pravilnika o načinu i postupku izdavanja, mirovanja licence i načinu vođenja registara licenci.

Saglasno izloženom, riješeno je kao u dispozitivu ovog rješenja.

PRAVNA POUKA: Protiv ovog rješenja može se pokrenuti upravni spor tužbom kod Upravnog suda Crne Gore u roku od 20 dana od dana prijema istog

OVLAŠĆENO SLUŽBENO LICE
Nataša Pavićević



- **Željko Spasojević**

MINISTARSTVO ODRŽIVOG RAZVOJA I TURIZMA
DIREKTORAT ZA INSPEKCIJSKI NADZOR
I LICENCIRANJE
Direkcija za licenciranje
Broj: UPI 1074/7-1662/2
Podgorica, 27.03.2018. godine

Ministarstvo održivog razvoja i turizma, rješavajući po zahtjevu **ŽELJKA SPASOJEVIĆA**, diplomiranog građevinskog inženjera – smjer konstruktivni iz Podgorice, za izdavanje licence za revizora, na osnovu čl.125 i 135 st. 1 i 2 Zakona o planiranju prostora i izgradnji objekata ("Službeni list Crne Gore" br. 64/17) i člana 46 stav 1 Zakona o upravnom postupku ("Službeni list Crne Gore" br. 56/14, 20/15, 40/16 i 37/17), donosi

R J E Š E N J E

1. **IZDAJE SE ŽELJKU SPASOJEVIĆU**, diplomiranom građevinskom inženjeru – smjer konstruktivni iz Podgorice, **LICENCA**, revizora za obavljanje djelatnosti revizije tehničke dokumentacije i stručnog nadzora nad građenjem objekta.
2. Ova Licenca se izdaje na neodređeno vrijeme.

O b r a z l o ž e n j e

Aktom, br.UPI 107/7-1662/1 od 27.03.2018.godine, **ŽELJKO SPASOJEVIĆ**, diplomirani građevinski inženjer – smjer konstruktivni iz Podgorice, obratio se ovom ministarstvu zahtjevom za izdavanje licence revizora tehničke dokumentacije i stručnog nadzora nad građenjem objekta.

Uz zahtjev imenovani je ovom ministarstvu dostavio sledeće dokaze:

- Ovjerenu kopiju lične karte za imenovanog (crnogorsko državljanstvo); ovjerenu kopiju radne knjižice; Rješenje Ministarstva održivog razvoja i turizma br.UPI 107/7-600/2 od 27.03.2018.godine, kojim se **ŽELJKU SPASOJEVIĆU**, diplomiranom građevinskom inženjeru – smjer konstruktivni iz Podgorice, izdaje licenca ovlašćenog inženjera za obavljanje djelatnosti izrade tehničke dokumentacije i građenje objekta;
- Rješenje Ministarstva za ekonomski razvoj, br.03-2221/3 od 07.04. 2009.godine, kojim se **ŽELJKU SPASOJEVIĆU**, diplomiranom građevinskom inženjeru – smjer konstruktivni iz Podgorice, izdaje licenca, kojom se utvrđuje ispunjenost uslova za izradu projekata konstrukcija za objekte visokogradnje i građevinskih projekata za tunele i mostove;
- Rješenje Ministarstva za ekonomski razvoj, br.03-2221/4 od 07.04.2009.godine, kojim se **ŽELJKU SPASOJEVIĆU**, diplomiranom građevinskom inženjeru – smjer konstruktivni iz Podgorice, izdaje licenca, kojom se utvrđuje ispunjenost uslova



za izvođenje građevinskih - građevinsko – zanatskih i građevinsko završnih radova na objektima visokogradnje, hidrotehnike i niskogradnje;

- Rješenje Ministarstva za ekonomski razvoj, br.03-2222/4 od 19.04.2009.godine, kojim se ŽELJKU SPASOJEVIĆU, diplomiranom građevinskom inženjeru – smjer konstruktivni iz Podgorice, izdaje licenca, za izradu građevinskih projekata za objekte hidrotehnike i projekata organizacije i tehnologije građenja;
- Ugovor o radu na neodređeno vrijeme, zaključen između INSTITUTA ZA TEHNIČKA ISTRAŽIVANJA iz Podgorice i ŽELJKA SPASOJEVIĆA, dipl. građ.inž. iz Podgorice, br.01-2059 od 22.09.1997.godine;
- Uvjerenje Ministarstva pravde, br.05/2-72-2510/18 od 20.03.2018.godine, kojim se potvrđuje da u kaznenoj evidenciji ne postoje podaci o osuđivanosti za imenovanog;

Ministarstvo održivog razvoja i turizma, razmotrilo je podnijeti zahtjev pa je odlučilo kao u dispozitivu ovog rješenja, a ovo sa sledećih razloga:

Naime, članom 125 stav 1 Zakona o planiranju prostora i izgradnji objekata («Službeni list Crne Gore » br. 64/17), propisano je da revizor može da bude fizičko lice koje obavlja poslove revizije tehničke dokumentacije odnosno stručnog nadzora nad građenjem, koje je crnogorski državljanin sa najmanje sedam godina radnog iskustva na izradi tehničke dokumentacije i/ili građenje objekta u svojstvu ovlašćenog inženjera.

Revizor iz stava 1 ovog člana dužan je da izvrši provjeru usklađenosti tehničke dokumentacije sa urbanističko-tehničkim uslovima, ovim zakonom, posebnim propisima i odgovoran je tačnost izvještaja o usklađenosti, odnosno da vrši stručni nadzor nad građenjem objekta i odgovoran je da se ti radovi izvode u skladu sa revidovanim glavnim projektom, ovim zakonom, posebnim propisima i pravilima struke.

Članom 3 stav 1 tačka 2 Pravilnika o načinu i postupku izdavanja, mirovanja licence i načinu vođenja registara licenci („ Službeni list Crne Gore „ br. 79/17), utvrđene su vrste licenci, a između ostalih i licenca revizora, koja se izdaje fizičkom, licu za obavljanje djelatnosti revizije tehničke dokumentacije i stručnog nadzora nad građenjem objekta.

Članom 6 stav1 tač. 1-4. Pravilnika, utvrđeno je da se u postupku izdavanja licence revizora, provjerava: 1) da li podnosilac zahtjeva ima crnogorsko državljanstvo; 2) da li podnosilac zahtjeva ima licencu ovlašćenog inženjera; 3) da li podnosilac zahtjeva ima najmanje sedam godina radnog iskustva na izradi tehničke dokumentacije i/ili građenju objekta u svojstvu ovlašćenog inženjera; i 4) da li je podnosilac zahtjeva osuđivan za krivično djelo za koje se gonjenje preduzima po službenoj dužnosti.

Stavom 2 istog člana Pravilnika, utvrđeno je da se izuzetno od stava 1 tačka 3 ovog člana, radnim iskustvom za fizičko lice koje posjeduje licencu za izradu tehničke dokumentacije i/ili građenje objekta, izdatu po propisu koji su važili do donošenja ovog propisa, smatra se i radno iskustvo u svojstvu odgovornog projektanta, vodećeg projektanta, odgovornog vršioca revizije, vodećeg vršioca revizije, odgovornog inženjera, glavnog inženjera, nadzornog inženjera i/ ili glavnog nadzornog inženjera.

Članom 137 stav 1 Zakona, propisano je da se licenca za fizičko lice izdaje na neodređeno vrijeme.



INSTITUT ZA RAZVOJ I ISTRAŽIVANJA U OBLASTI ZAŠTITE NA RADU
- Sektor za ekologiju -
PODGORICA

Cetinjski put b.b., Podgorica, tel.: 020/265-279; 265-550; fax.: 020/265-269; www.iti.co.me; office@iti.co.me

Rješavajući po predmetnom zahtjevu, a na osnovu uvida u dostavljene dokaze, ovo ministarstvo nalazi, da su se u konkretnoj pravnoj stvari stekli uslovi za primjenu čl. 125 stav 1 i 135 stav 2 Zakona o planiranju prostora i izgradnji objekata, a u vezi čl 3 stav 1 tač. 2 i čl. 6 Pravilnika o načinu i postupku izdavanja, mirovanja licence i načinu vođenja registara licenci.

Saglasno izloženom, riješeno je kao u dispozitivu ovog rješenja.

PRAVNA POUKA: Protiv ovog rješenja može se pokrenuti upravni spor tužbom kod Upravnog suda Crne Gore u roku od 20 dana od dana prijema istog.

OVLAŠĆENO SLUŽBENO LICE
Nataša Pavičević



- **Vladimir Filipović**

MINISTARSTVO ODRŽIVOG RAZVOJA I TURIZMA
DIREKTORAT ZA INSPEKCIJSKI NADZOR
I LICENCIRANJE
Direkcija za licenciranje
Broj: UPI 1074/7-1660/2
Podgorica, 28.03.2018. godine

Ministarstvo održivog razvoja i turizma, rješavajući po zahtjevu VLADIMIRA FILIPOVIĆA diplomiranog mašinskog inženjera iz Podgorice, za izdavanje licence za revizora, na osnovu čl.125 i 135 st. 1 i 2 Zakona o planiranju prostora i izgradnji objekata ("Službeni list Crne Gore" br. 64/17) i člana 46 stav 1 Zakona o upravnom postupku ("Službeni list Crne Gore" br. 56/14, 20/15, 40/16 i 37/17), donosi

R J E Š E N J E

1. **IZDAJE SE VLADIMIRU FILIPOVIĆU diplomiranom mašinskom inženjeru iz Podgorice, LICENCA, revizora za obavljanje djelatnosti revizije tehničke dokumentacije i stručnog nadzora nad građenjem objekta.**
2. **Ova Licenca se izdaje na neodređeno vrijeme.**

O b r a z l o ž e n j e

Aktom, br.UPI1074/7-1660/1 od 27.03.2018.godine, VLADIMIR FILIPOVIĆ diplomirani mašinski inženjer iz Podgorice, obratio se ovom ministarstvu zahtjevom za izdavanje licence revizora tehničke dokumentacije i stručnog nadzora nad građenjem objekta.

Uz zahtjev imenovani je ovom ministarstvu dostavio sledeće dokaze:

- Ovjerenu kopiju lične karte za imenovanog (crnogorsko državljanstvo); ovjerenu kopiju radne knjižice; Rješenje Ministarstva održivog razvoja i turizma br.UPI 107/7-594/2 od 26.03.2018.godine, kojim se VLADIMIRU FILIPOVIĆU diplomiranom mašinskom inženjeru iz Podgorice, izdaje licenca ovlašćenog inženjera za obavljanje djelatnosti izrade tehničke dokumentacije i građenje objekta; Rješenje Ministarstva uređenja prostora i zaštite životne sredine, br.03-6794/4 od 14.10.2009.godine, kojim se VLADIMIRU FILIPOVIĆU, diplomiranom mašinskom inženjeru iz Podgorice, izdaje licenca za izradu projekata mašinskih postrojenja, uređaja i instalacija;
- Rješenje Ministarstva uređenja prostora i zaštite životne sredine, br.03-6794/3 od 14.10.2009.godine, kojim se VLADIMIRU FILIPOVIĆU, diplomiranom mašinskom inženjeru iz Podgorice, izdaje licenca za rukovođenje izvođenjem radova na mašinskim postrojenjima, uređajima i instalacijama;
- Ugovor o radu na neodređeno vrijeme, zaključen između JU INSTITUTA ZA RAZVOJ I ISTRAŽIVANJA U OBLASTI ZAŠTITE NA RADU iz Podgorice i Filipović Vladimira, dipl.ing.mašinstva iz Podgorice, 01-692 od 27.03.2008.godine;



Ministarstvo održivog razvoja i turizma, razmotrilo je podnijeti zahtjev pa je odlučilo kao u dispozitivu ovog rješenja, a ovo sa sledećih razloga:

Naime, članom 125 stav 1 Zakona o planiranju prostora i izgradnji objekata («Službeni list Crne Gore » br. 64/17), propisano je da revizor može da bude fizičko lice koje obavlja poslove revizije tehničke dokumentacije odnosno stručnog nadzora nad građenjem, koje je crnogorski državljanin sa najmanje sedam godina radnog iskustva na izradi tehničke dokumentacije i/ili građenje objekta u svojstvu ovlašćenog inženjera.

Revizor iz stava 1 ovog člana dužan je da izvrši provjeru usklađenosti tehničke dokumentacije sa urbanističko-tehničkim uslovima, ovim zakonom, posebnim propisima i odgovoran je tačnost izvještaja o usklađenosti, odnosno da vrši stručni nadzor nad građenjem objekta i odgovoran je da se ti radovi izvode u skladu sa revidovanim glavnim projektom, ovim zakonom, posebnim propisima i pravilima struke.

Članom 3 stav 1 tačka 2 Pravilnika o načinu i postupku izdavanja, mirovanja licence i načinu vođenja registara licenci („ Službeni list Crne Gore „ br. 79/17), utvrđene su vrste licenci, a između ostalih i licenca revizora, koja se izdaje fizičkom, licu za obavljanje djelatnosti revizije tehničke dokumentacije i stručnog nadzora nad građenjem objekta.

Članom 6 stav 1 tač. 1-4. Pravilnika, utvrđeno je da se u postupku izdavanja licence revizora, provjerava: 1) da li podnosilac zahtjeva ima crnogorsko državljanstvo; 2) da li podnosilac zahtjeva ima licencu ovlašćenog inženjera; 3) da li podnosilac zahtjeva ima najmanje sedam godina radnog iskustva na izradi tehničke dokumentacije i/ili građenju objekta u svojstvu ovlašćenog inženjera; i 4) da li je podnosilac zahtjeva osuđivan za krivično djelo za koje se gonjenje preduzima po službenoj dužnosti.

Stavom 2 istog člana Pravilnika, utvrđeno je da se izuzetno od stava 1 tačka 3 ovog člana, radnim iskustvom za fizičko lice koje posjeduje licencu za izradu tehničke dokumentacije i/ili građenje objekta, izdatu po propisu koji su važili do donošenja ovog propisa, smatra se i radno iskustvo u svojstvu odgovornog projektanta, vodećeg projektanta, odgovornog vršioca revizije, vodećeg vršioca revizije, odgovornog inženjera, glavnog inženjera, nadzornog inženjera i/ ili glavnog nadzornog inženjera.

Članom 137 stav 1 Zakona, propisano je da se licenca za fizičko lice izdaje na neodređeno vrijeme.

Rješavajući po predmetnom zahtjevu, a na osnovu uvida u dostavljene dokaze, ovo ministarstvo nalazi, da su se u konkretnoj pravnoj stvari stekli uslovi za primjenu čl. 125 stav 1 i 135 stav 2 Zakona o planiranju prostora i izgradnji objekata, a u vezi čl 3 stav 1 tač. 2 i čl. 6 Pravilnika o načinu i postupku izdavanja, mirovanja licence i načinu vođenja registara licenci.

Saglasno izloženom, riješeno je kao u dispozitivu ovog rješenja.

PRAVNA POUKA: Protiv ovog rješenja može se pokrenuti upravni spor tužbom kod Upravnog suda Crne Gore u roku od 20 dana od dana prijema istog.

OVLAŠĆENO SLUŽBENO LICE
Nataša Pavičević



- **Vuko Strugar**



INŽENJERSKA KOMORA CRNE GORE
ENGINEERS CHAMBER OF MONTENEGRO



Broj:01-651/2
Podgorica, 13.01.2012. godine

Inženjerska komora Crne Gore, rješavajući po zahtjevu Vuka J. Strugara, dipl.inž.tehnologije iz Cetinja, za izdavanje licence odgovornog projektanta, na osnovu člana 134 Zakona o uređenju prostora i izgradnji objekata ("Sl. list CG", br.51/08 i 34/11), člana 196 Zakona o opštem upravnom postupku ("Sl. list RCG", br. 60/03) i člana 1 Uredbe o povjeravanju dijela poslova Ministarstva održivog razvoja i turizma Komori u oblasti uređenja prostora i izgradnje objekata br. 03-3138/3 ("Sl. list CG", br. 21/11), donosi

RJEŠENJE

Izdaje se

L I C E N C A

odgovornog projektanta

VUKU J. STRUGARU, dipl.inž. tehnologije iz Cetinja, za izradu ELABORATA O PROCJENI UTICAJA ZAHVATA NA ŽIVOTNU SREDINU, kao djelova tehničke dokumentacije.

O B R A Z L O Ž E N J E

Zahtjevom br. 03-651 od 23.12.2011. godine, Inženjerskoj komori Crne Gore obratio se Vuko J. Strugar, dipl. ing. tehnologije iz Cetinja, za sticanje licence odgovornog projektanta.

U postupku utvrđivanja ispunjenosti uslova za sticanje licence odgovornog projektanta, shodno članu 84. stav 6. Zakona o uređenju prostora i izgradnji objekata („Sl. list CG“, br. 51/08 i 34/11) i člana 7. Pravilnika o načinu i postupku izdavanja i oduzimanja licence i načinu vođenja registra licenci ("Sl. list CG", br.68/08), utvrđeno je:

- da podnosilac zahtjeva posjeduje visoku stručnu spremu tehnološke struke;
- da posjeduje Uvjerenje o položenom stručnom ispitu br. TP 10458 218 od 02.12.2008. god. izdato od IKCG;
- da je član Inženjerske komore Crne Gore;
- da posjeduje odgovarajuće stručne reference od značaja za izradu djelova tehničke dokumentacije, za koje se izdaje licenca.

Na osnovu izloženog, odlučeno je kao u dispozitivu rješenja.

Uputstvo o pravnom sredstvu: Protiv ovog rješenja može se izjaviti žalba Ministarstvu održivog razvoja i turizma u roku od 15 dana od dana prijema rješenja, preko Stručne službe Inženjerske komore Crne Gore.

Obradila:
Mirjana Bučan, dipl. pravnik

Dostavljeno:
- Podnosiocu zahtjeva;
- U spise predmeta;
- Ministarstvu održivog razvoja i turizma;
- a/a



PREŠEDNIK KOMORE
Arh. Ljubo Dušanov Stjepčević